

# Wetterkarte

Amtsblatt des Wetteramtes Frankfurt

Bei unregelmäßiger Lieferung sind Beschwerden immer an das Zustellpostamt zu richten

Verlagsort: Frankfurt/Main

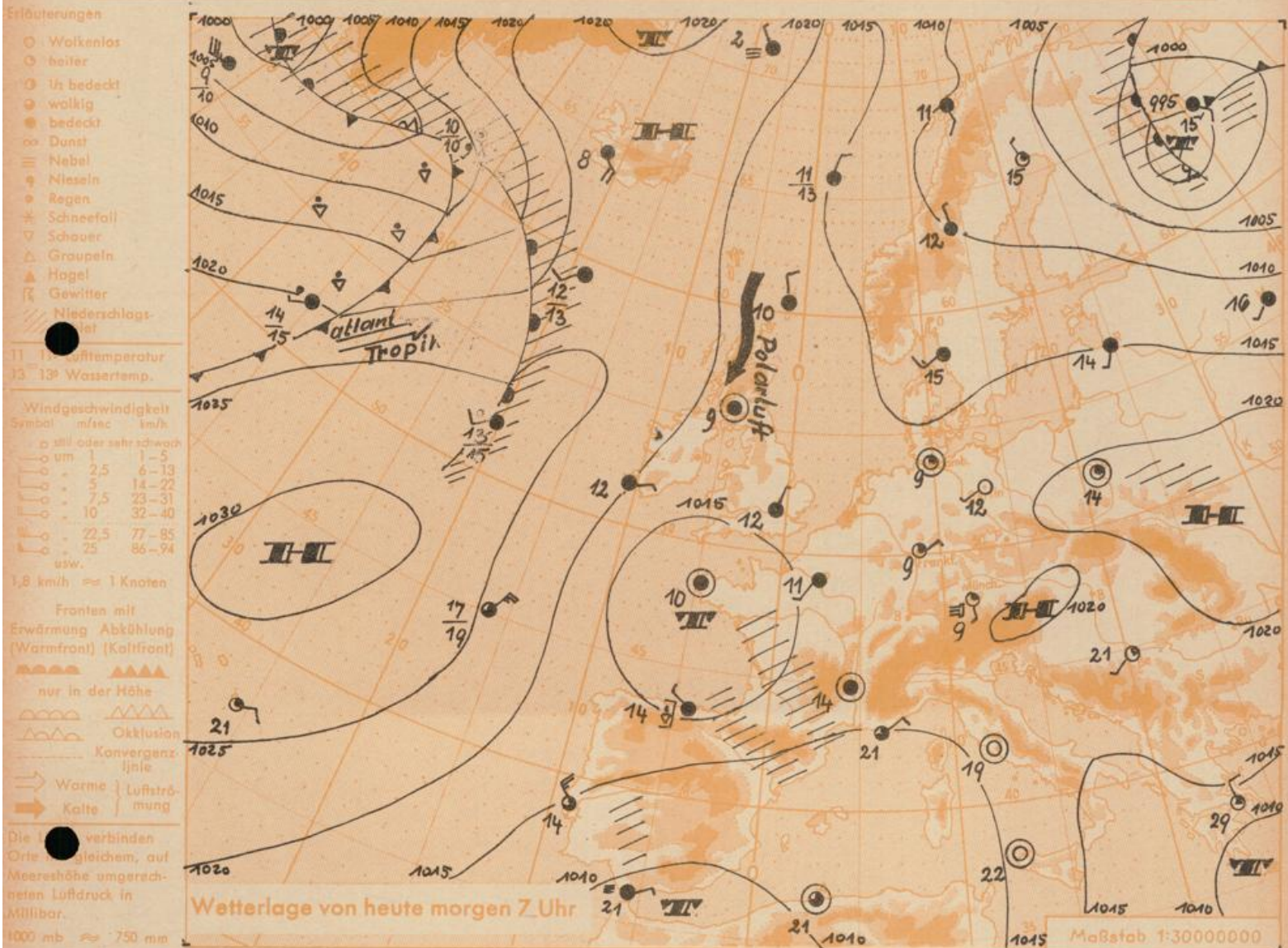
Feldbergstr. 47, Telefon 772044

Erscheint täglich, Postbezug monatlich 2,- DM

Jahrgang 1956

Montag, den 6. August 1956 12 Uhr

Nummer 219



Durch verbreiteten Luftdruckanstieg über dem Kontinent stellt sich allmählich eine Brücke zwischen dem kräftigen ostatlantischen und dem über Osteuropa gelegenen Hoch her, dabei wird das schwache Tiefdruckgebiet über der Biskaya nach Süden abgedrängt.

Vorhersage für Hessen und Rheinland-Pfalz, gültig bis 7. August 1956, abends:

Heiter bis wolkig, heute noch vereinzelt Gewitter, ab Dienstag trocken. Höchsttemperaturen am Dienstag um 25 Grad. Schwacher Südostwind.

Weitere Aussichten: Trocken und warm.

Dr. Chr.

Sonnenaufgang am 7. in Frankfurt/Main  
Mondaufgang am 7. (1 Tag nach Neumond)

0502 Uhr, Untergang 1958 Uhr MEZ  
0629 Uhr, Untergang 2001 Uhr MEZ

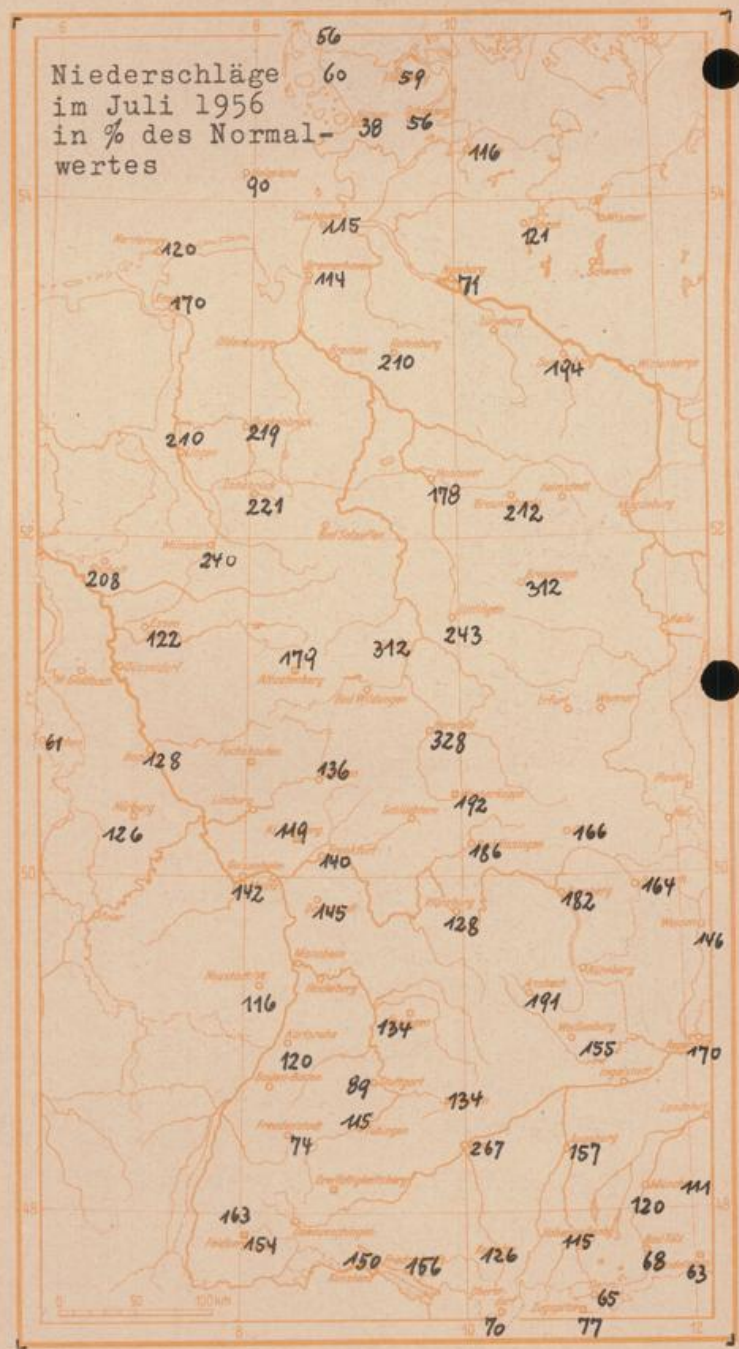
## Weitermeldungen von heute morgen 7h

Station	Höhe NN	Wetter	Wind km/h	7 Uhr	Temperatur °C			Niederschlag in 24 Stdn. mm	Schneehöhe cm
					höchste gestern	Tiefwert der Nacht in 2m Höhe	am Boden		
Frankfurt-Stadt	103	heiter	ENE 4	9	19	8	7	6	-
Flughafen Rhein-Main	110	heiter	ENE 7	9	19	7	5	-	-
Darmstadt-Bismarckturm	265	bedeckt	SE 14	10	18	10	6	1	-
Geisenheim	109	bedeckt	WNW 3	9	20	7	6	0.1	-
Giessen	185	Nebel	still	8	18	7	6	1	-
Kassel	198	Nebel	S 2	8	17	8	6	2	-
Bad Hersfeld	216	Nebel	N 2	7	19	7	7	4	-
Mannheim	97	wolkig	still	8	19	7	5	13	-
Neustadt / Weinstr.	140	bedeckt	still	9	20	8	7	0.2	-
Trier	265	heiter	still	7	19	6	5	2	-
Koblenz	97	bedeckt	S 4	9	19	9	x	0.6	-
Weinbiet über Neustadt	553	bewölkt	SE 16	10	17	9	5	3	-
Nürburg	611	heiter	SSE 4	11	15	8	6	-	-
Kleiner Feldberg Ts.	807	heiter	ENE 7	10	13	8	5	17	-
Wasserkuppe Rhön	921	heiter	WSW 6	9	13	6	2	0.1	-

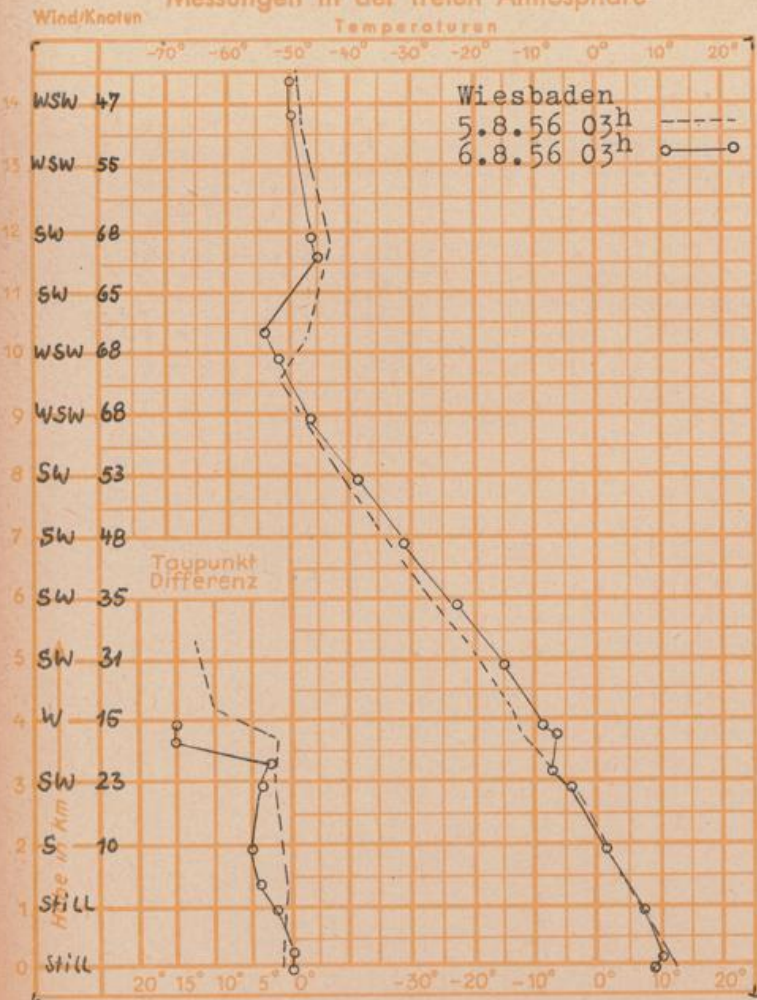
Luftdruck 7h	Höhe	mm	auf Meereshöhe umgerechnet mm mb	
Frankfurt/M.	109	754.4	764.4	1019.1
Giessen	193	746.4	764.1	1018.7
Trier	273	739.7	764.7	1019.5

**Erdbodentemperaturen Frankfurt/M. 7 Uhr**

10 cm Tiefe	12.7 °C	20 cm Tiefe	14.0 °C		
50 cm Tiefe	17.2 °C	100 cm Tiefe	16.8 °C		
Temperaturtagesmittel in Frankfurt/M. gestern				13.5 °C	
Mittelwert d. Jahre 1851 - 1930				18.7 °C	
Sonnenscheindauer gestern in Frankfurt/M.				4.8 Std.	
in Giessen		5.9 Std.	in Kassel		2.2 Std.
auf dem Kleinen Feldberg Ts.				7.2 Std.	



### Messungen in der freien Atmosphäre



Auskünfte und Beratungen durch das Wetteramt in Frankfurt (Feldbergstr. 47, Telefon 772044), Wetteramt Neustadt/Weinstraße (Maximilianstr. 20, Telefon 2061, 2706), durch Vermittlung der Dienststellen Darmstadt-Bismarckturm (Telefon 4720), Geisenheim (Telefon Rüdelsheim 9372, Giessen (Telefon 2119), Kassel (Telefon 15452), Bad Hersfeld (Telefon 388).