

# Wetterkarte

Amtsblatt des Wetteramtes Frankfurt

Bei unregelmäßiger Lieferung sind Beschwerden immer an das Zustellpostamt zu richten

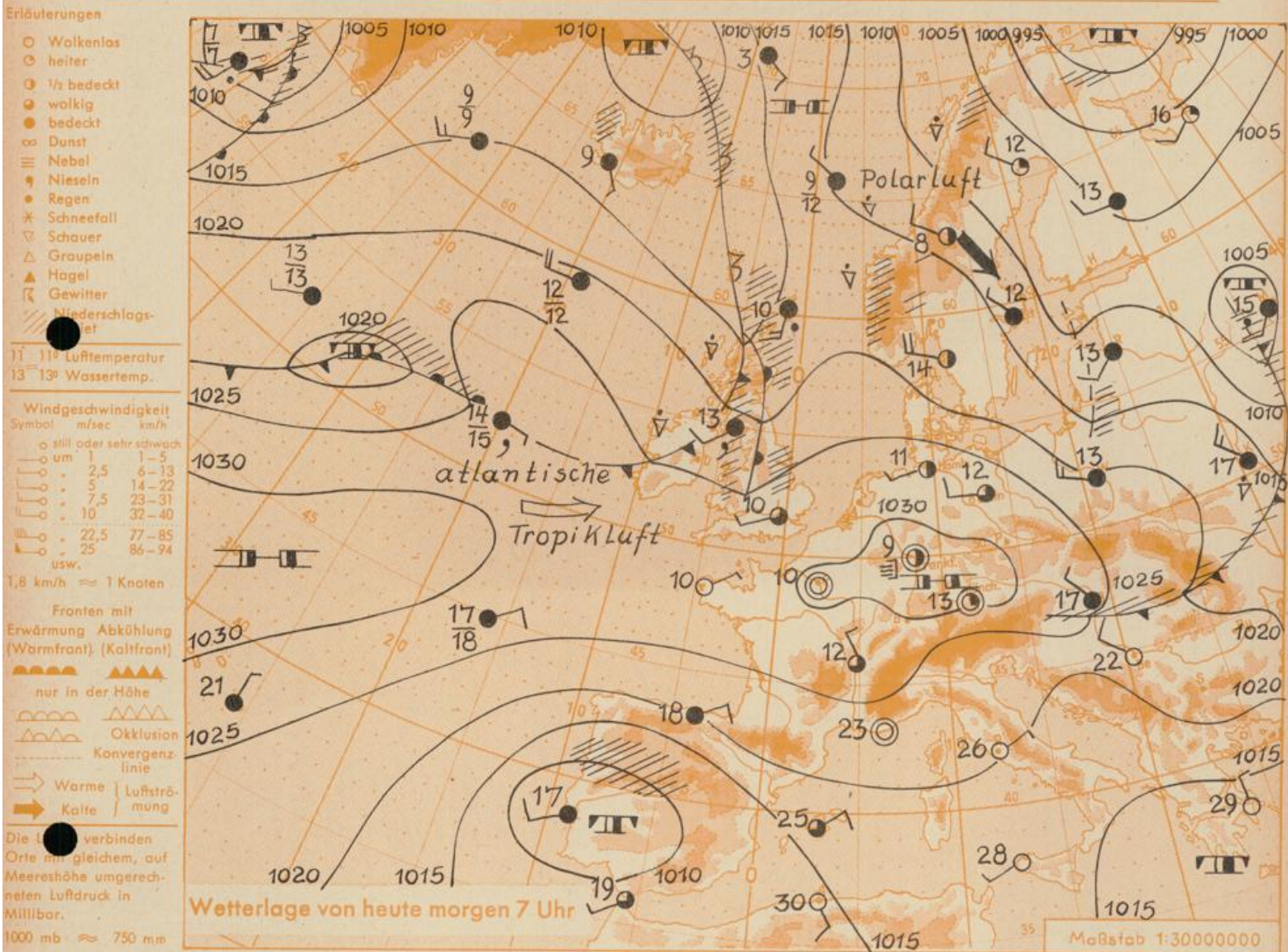
Verlagsort: Frankfurt/Main

Feldbergstr. 47, Telefon 772044

Erscheint täglich, Postbezug monatlich 2,- DM

Jahrgang 1956

Mittwoch, den 8. August 1956 12 Uhr Nummer 221



Durch die Verstärkung der über Mitteleuropa liegenden Hochdruckbrücke werden die vom Atlantik heranziehenden Störungen so weit nach Norden abgedrängt, dass ihre Fronten jetzt nur noch Norddeutschland erfassen.

Vorhersage für Hessen und Rheinland-Pfalz, gültig bis 9. August 1956, abends:

Heiter bis wolkig und trocken, Höchsttemperaturen um 25 Grad, in Südhessen und in der Pfalz noch höher. Schwacher Wind.

Weitere Aussichten: Auch am Freitag trocken, sehr warm.

Dr. Chr.

Sonnenaufgang am 9. in Frankfurt/Main  
Mondaufgang am 9. (3 Tage nach Neumond)

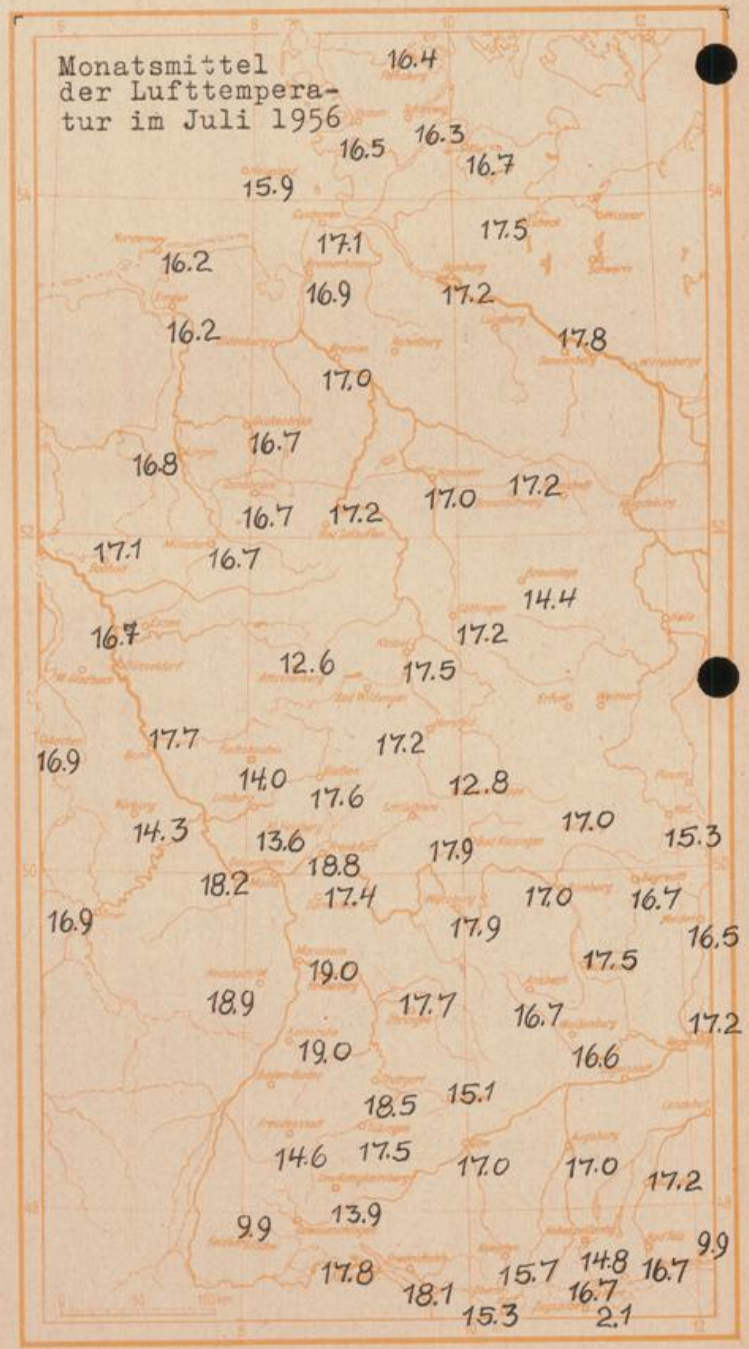
0505 Uhr, Untergang 1955 Uhr MEZ  
0911 Uhr, Untergang 2051 Uhr MEZ

## Wettermeldungen von heute morgen 7<sup>h</sup>

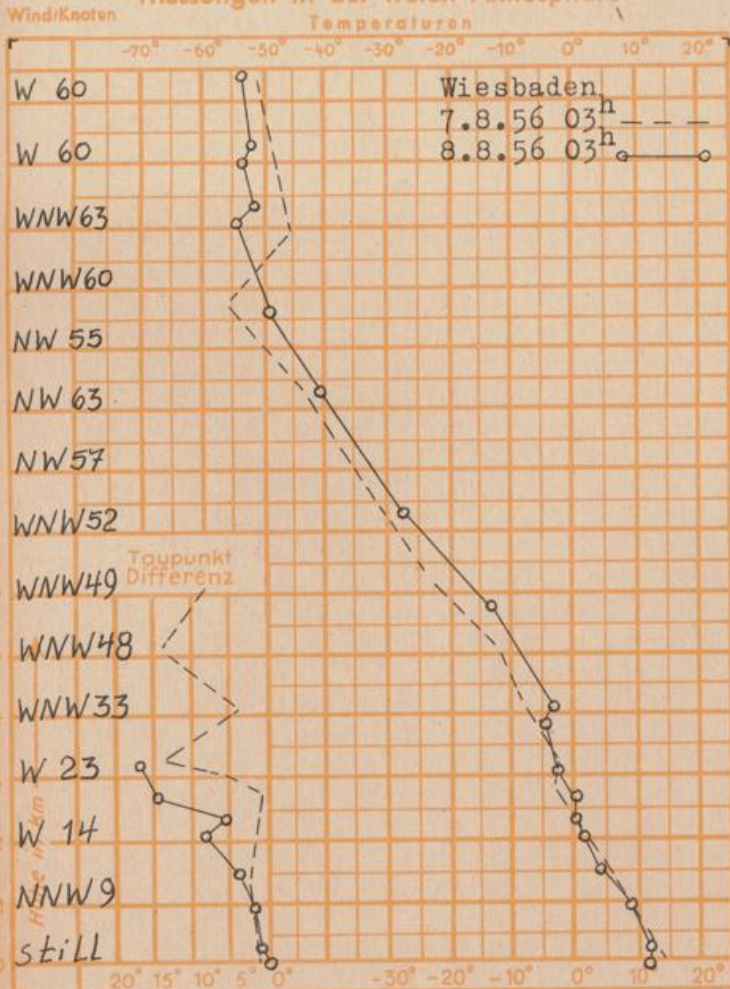
Station	Höhe NN	Wetter	Wind km/h	7 Uhr	Temperatur, °C			Niederschlag in 24 Stdn. mm	Schneehöhe cm
					höchste gestern	Tiefwert der Nacht in 2m Höhe	am Boden		
Frankfurt-Stadt	103	wolkenlos	still	10	22	10	8	0.0	-
Flughafen Rhein-Main	110	n.Nebel	still	9	21	7	5	-	-
Darmstadt-Bismarckturm	265	Nebel	WSW 11	11	18	10	7	6	-
Geisenheim	109	wolkenlos	SSW 6	11	22	8	6	0.2	-
Giessen	185	wolkenlos	still	8	21	7	5	0.1	-
Kassel	198	wolkenlos	still	11	21	11	8	2	-
Bad Hersfeld	216	wolkenlos	WSW 2	8	21	7	5	4	-
Mannheim	97	Nebel	still	12	20	12	9	-	-
Neustadt/Weinstr.	140	wolkenlos	still	10	21	10	9	-	-
Trier	265	Nebel	still	8	22	7	x	0.0	-
Koblenz	97	Nebel	still	10	22	9	x	-	-
Weinbiet über Neustadt	553	wolkenlos	NE 5	12	18	10	5	-	-
Nürburg	611	wolkenlos	SSW 4	9	17	8	7	-	-
Kleiner Feldberg Ts.	807	wolkenlos	NNW 5	8	15	6	2	0.0	-
Wasserkuppe Rhön	921	i.Wolken	WNW 7	7	13	6	5	0.1	-

Luftdruck 7 <sup>h</sup>	Höhe	mm	auf Meereshöhe umgerechnet mm	mb
Frankfurt/M.	109	763.0	773.1	1030.7
Giessen	193	754.9	772.9	1030.4
Trier	273	748.4	773.6	1031.4

Erdbodentemperaturen Frankfurt/M. 7 Uhr			
10 cm Tiefe	13.5 °C	-	20 cm Tiefe 14.5 °C
50 cm Tiefe	17.4 °C	-	100 cm Tiefe 16.6 °C
Temperaturtagesmittel in Frankfurt/M. gestern			16.0 °C
Mittelwert d. Jahre 1851-1930			18.6 °C
Sonnenscheindauer gestern in Frankfurt/M.			5.5 Std.
in Giessen	8.4 Std.	-	in Kassel 6.2 Std.
auf dem Kleinen Feldberg Ts.			3.0 Std.



### Messungen in der freien Atmosphäre



Auskünfte und Beratungen durch das Wetteramt in Frankfurt (Feldbergstr. 47, Telefon 772044), Wetteramt Neustadt/Weinstraße (Maximilianstr. 0, Telefon 2061, 2706), durch Vermittlung der Dienststellen Darmstadt-Bismarckturm (Telefon 4720), Geisenheim (Telefon Rüdelsheim 9372, Giessen (Telefon 2119), Kassel (Telefon 15452), Bad Hersfeld (Telefon 388).