

# Wetterkarte

Amtsblatt des Wetteramtes Frankfurt

Bei unregelmäßiger Lieferung sind Beschwerden immer an das Zustellpostamt zu richten

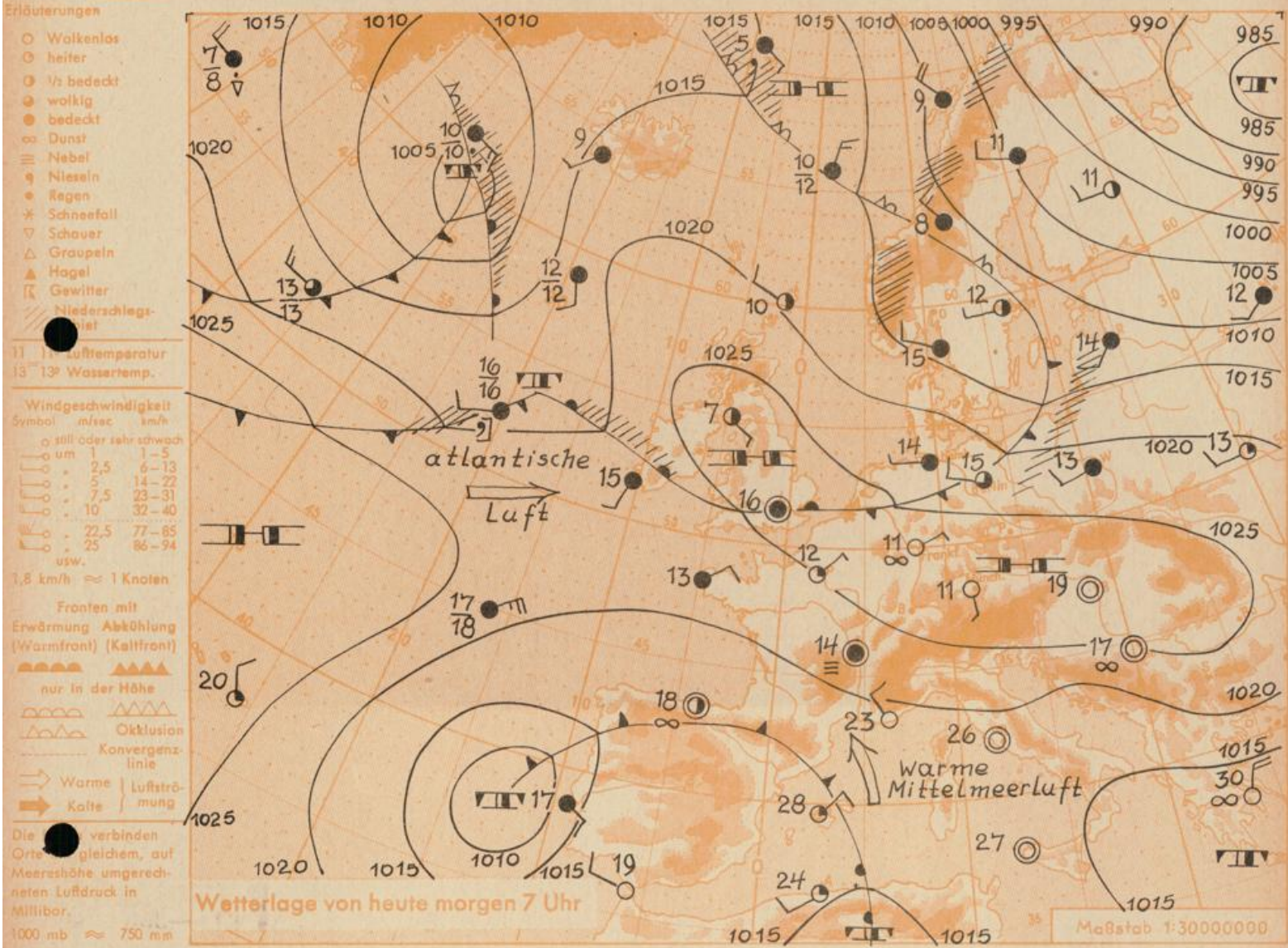
Verlagsort: Frankfurt/Main

Feldbergstr. 47, Telefon 772044

Erscheint täglich, Postbezug monatlich 2,- DM

Jahrgang 1956

Donnerstag, den 9. August 1956 12<sup>n</sup> Numme 222



Das europäische Hochdruckgebiet schwächt sich in seinem westlichen Teil allmählich ab, mit der dadurch entstehenden südlichen Strömung werden dem Bundesgebiet jetzt aus Südfrankreich und dem Mittelmeerraum schwülwarme Luftmassen zugeführt.

Vorhersage für Hessen und Rheinland-Pfalz, gültig bis 10. August 1956, abends:  
Meist heiter, weitere Erwärmung. Höchsttemperaturen 25 bis 30 Grad. Schwacher Wind.

Weitere Aussichten: Sehr warm und schwül, örtliche Gewitter.

Dr. Chr.

Sonnenaufgang am 10. in Frankfurt/Main  
Mondaufgang am 10. (4 Tage nach Neumond)

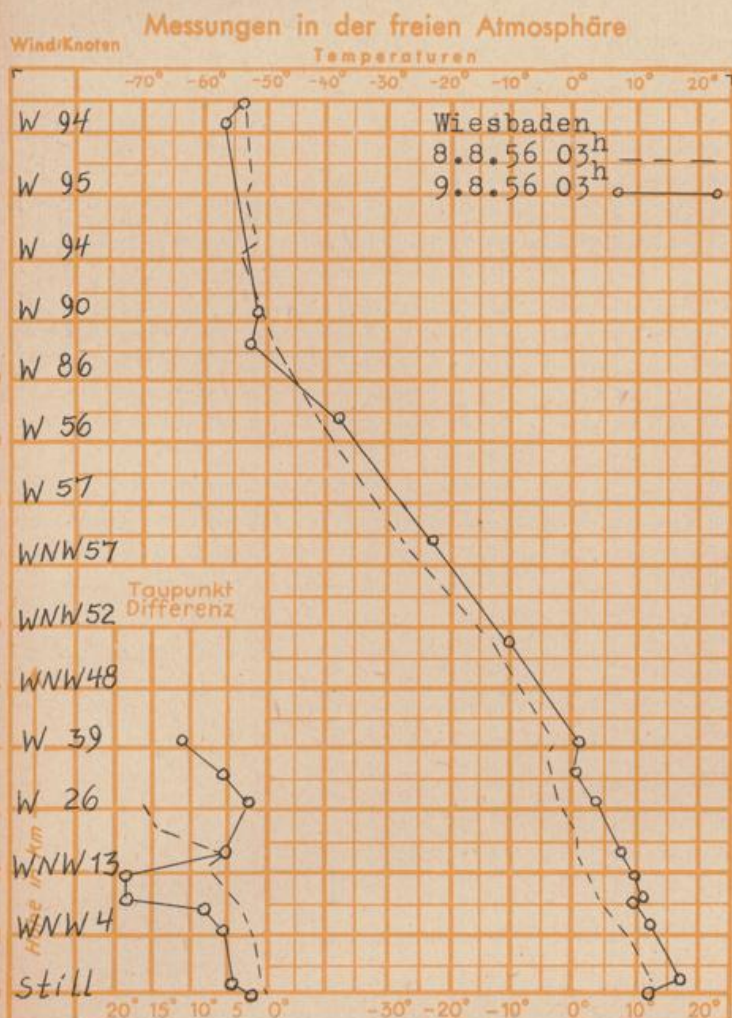
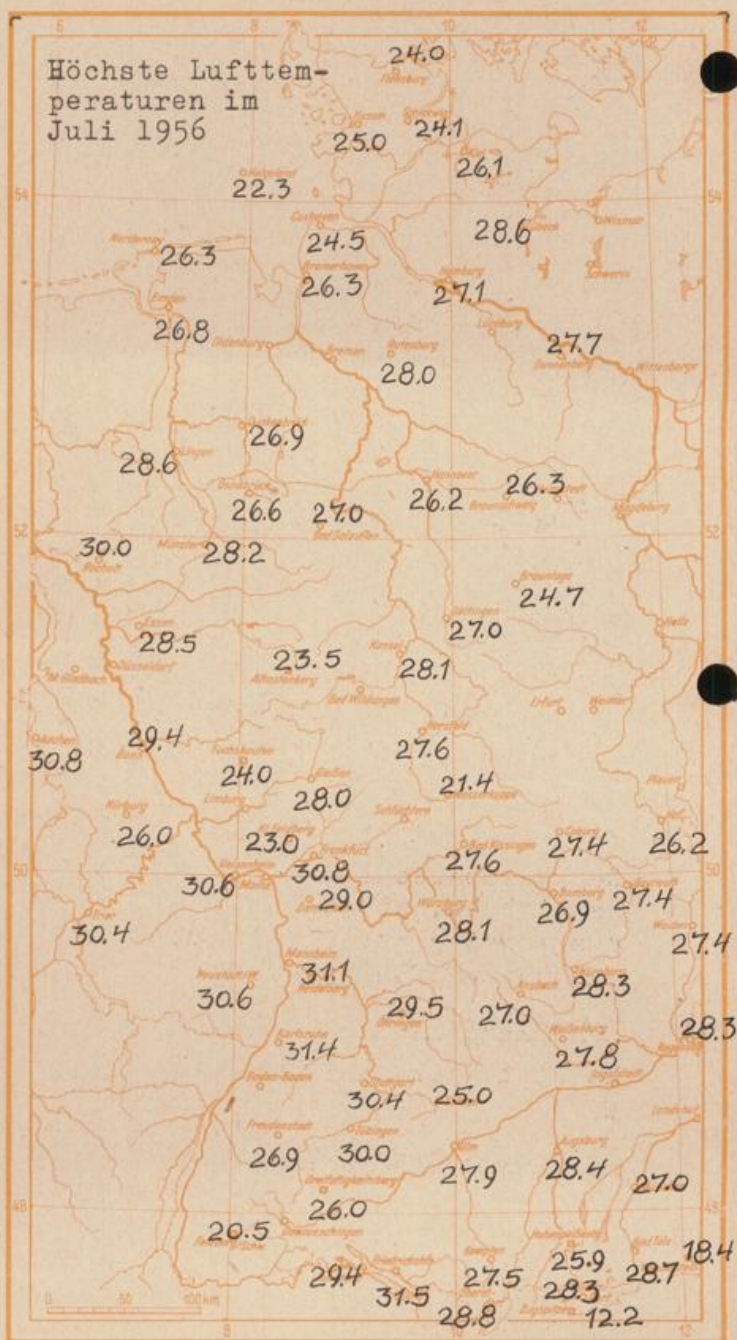
0507 Uhr, Untergang 1953 Uhr MEZ  
1028 Uhr, Untergang 2117 Uhr MEZ

## Wettermeldungen von heute morgen 7h

Station	Höhe NN	Wetter	Wind km/h	7 Uhr	Temperatur, °C			Niederschlag in 24 Std., mm	Schneehöhe cm
					höchste gestern	Tiefwert der Nacht in 2m Höhe   am Boden			
Frankfurt-Stadt	103	wolkenlos	NE 4	11	23	11	10	-	-
Flughafen Rhein-Main	110	wolkenlos	ENE 5	11	22	7	6	-	-
Darmstadt-Bismarckturm	265	wolkenlos	E 11	13	23	13	8	-	-
Geisenheim	109	wolkenlos	SW 3	13	23	10	8	-	-
Giessen	185	wolkenlos	still	9	22	9	7	-	-
Kassel	198	bedeckt	SW 11	12	22	11	8	-	-
Bad Hersfeld	216	wolkenlos	still	9	22	8	7	-	-
Mannheim	97	wolkenlos	still	11	23	10	8	-	-
Neustadt/Weinstr.	140	wolkenlos	WSW 5	11	23	10	9	-	-
Trier	265	Nebel	still	10	20	9	8	-	-
Koblenz	97	Nebel	S 5	10	24	10	x	-	-
Weinbiet über Neustadt	553	wolkenlos	E 7	15	20	14	8	-	-
Nürnberg	611	wolkenlos	still	13	19	12	9	-	-
Kleiner Feldberg Ts.	807	wolkenlos	NW 11	13	17	11	5	-	-
Wasserkuppe Rhön	921	wolkenlos	WNW 7	12	15	10	6	-	-

Luftdruck 7h	Höhe	mm	auf Meereshöhe umgerechnet	
			mm	mb
Frankfurt/M.	109	759.9	770.1	1026.7
Giessen	193	751.9	769.7	1026.1
Trier	273	745.3	770.3	1027.0

Erdbodentemperaturen Frankfurt/M. 7 Uhr			
10 cm Tiefe	14.8 °C	-	20 cm Tiefe 15.7 °C
50 cm Tiefe	17.9 °C	-	100 cm Tiefe 16.6 °C
Temperaturtagesmittel in Frankfurt/M. gestern 16.4 °C			
Mittelwert d. Jahre 1851-1930 18.8 °C			
Sonnenscheindauer gestern in Frankfurt/M. 12.7 Std.			
in Giessen	12.8 Std.	-	in Kassel 12.7 Std.
auf dem Kleinen Feldberg Ts. 13.1 Std.			



Auskünfte und Beratungen durch das Wetteramt in Frankfurt (Feldbergstr. 47, Telefon 772044), Wetteramt Neustadt/Weinstraße (Maximilianstr. 2, Telefon 2061, 2706), durch Vermittlung der Dienststellen Darmstadt-Bismarckturm (Telefon 4720), Geisenheim (Telefon Rüdeshheim 9372, Giessen (Telefon 2119), Kassel (Telefon 15452), Bad Hersfeld (Telefon 388).