

# Wetterkarte

Amtsblatt des Wetteramtes Frankfurt

Bei unregelmäßiger Lieferung sind Beschwerden immer an das Zustellpostamt zu richten

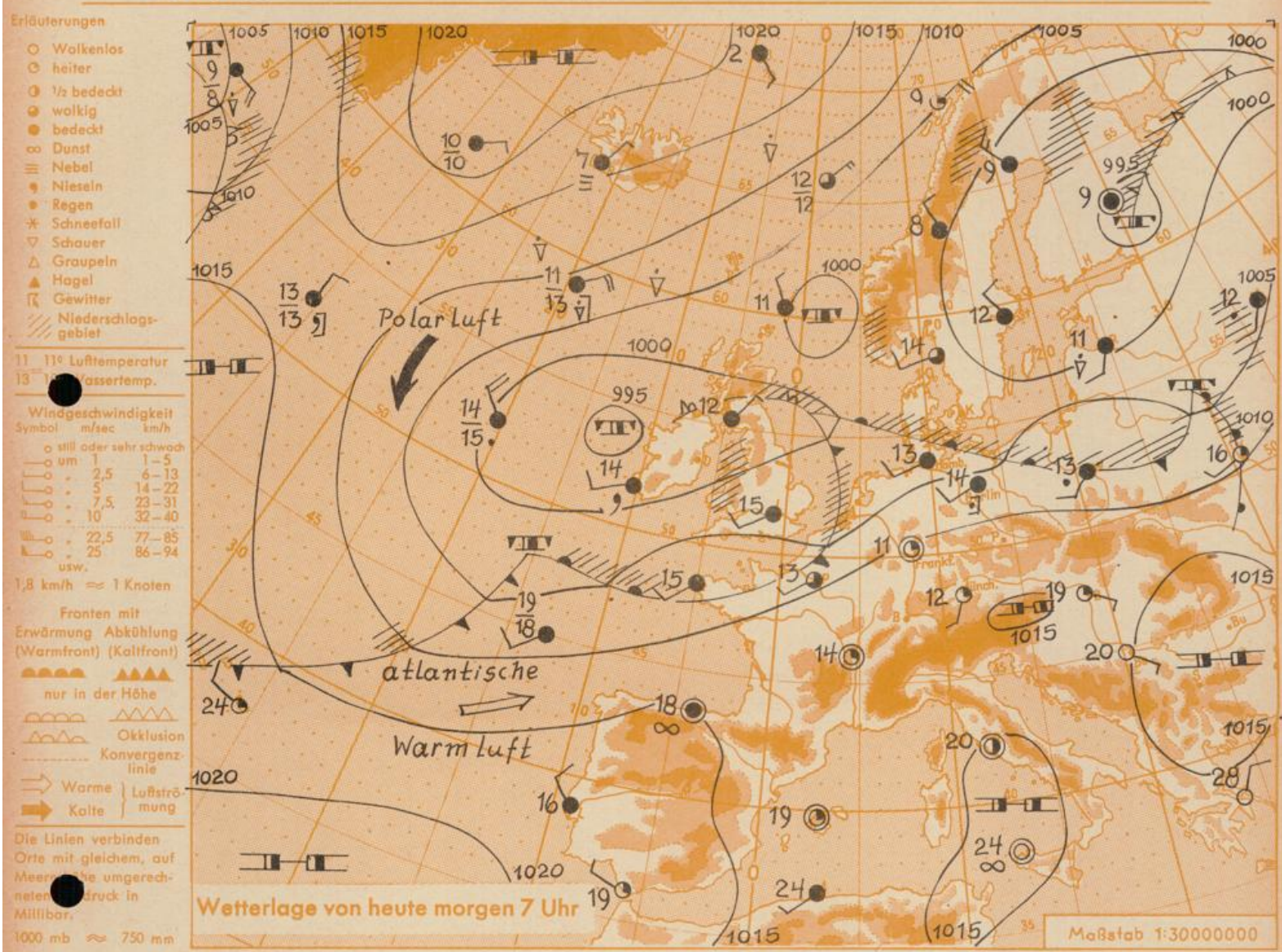
Verlagsort: Frankfurt/Main

Feldbergstr. 47, Telefon 772044

Erscheint täglich, Postbezug monatlich 2,- DM

Jahrgang 1956

Freitag, den 17. August 1956 12 Uhr Nummer 230



Hessen liegt auf der Grenze zwischen dem über Süddeutschland noch bestehenden schwachen Hochdruckeinfluss und dem regnerischen Wetter, das über Norddeutschland unter dem Einfluss der vom Atlantik ostwärts ziehenden Tiefdruckgebiete besteht. Mit der Annäherung der heute über der Biskaya gelegenen Störung wird zum Wochenende auch bei uns die Unbeständigkeit voraussichtlich wieder zunehmen.

Vorhersage für Hessen und Rheinland-Pfalz, gültig bis 18. August 1956, abends:

Veränderliche Bewölkung, vor allem in Nordhessen etwas Regen. Höchsttemperaturen zwischen 20 und 25 Grad. Südwestwind.

Weitere Aussichten: Bei leichtem Temperaturrückgang unbeständiger.

Dr. Chr.

Sonnenaufgang am 18. in Frankfurt/Main

0518 Uhr, Untergang 1938 Uhr MEZ

Mondaufgang am 18. (3 Tage vor Vollmond)

1750 Uhr, Untergang 0215 Uhr MEZ

## Wettermeldungen von heute morgen 7<sup>h</sup>

Station	Höhe NN	Wetter	Wind km/h	Temperatur °C			Niederschlag in 24 Stdn. mm	Schneehöhe cm	
				7 Uhr	höchste gestern	Tiefwert der Nacht in 2m Höhe am Boden			
Frankfurt-Stadt	103	heiter	WSW 4	13	20	12	10	0.0	-
Flughafen Rhein-Main	110	heiter	still	11	20	9	6	-	-
Darmstadt-Bismarckturm	265	heiter	SW 14	15	20	14	10	0.0	-
Geisenheim	109	wolkig	NNE 6	15	20	11	9	0.0	-
Giessen	185	heiter	still	10	17	9	7	-	-
Kassel	198	wolkig	SW 5	12	17	11	8	0.1	-
Bad Hersfeld	216	wolkig	SSW 5	9	18	8	7	0.3	-
Mannheim	97	heiter	S 5	14	23	13	9	0.0	-
Neustadt/Weinstr.	140	heiter	still	14	24	13	12	0.0	-
Trier	265	heiter	SW 4	11	21	11	9	-	-
Koblenz	97	heiter	S 14	11	19	11	x	0.0	-
Weinbiet über Neustadt	553	heiter	W 25	15	21	14	10	-	-
Nürnberg	611	wolkig	SE 9	13	14	12	11	0.4	-
Kleiner Feldberg Ts.	807	heiter	SSW 20	13	14	11	8	0.0	-
Wasserkuppe Rhön	921	heiter	SW 27	12	12	10	8	1	-

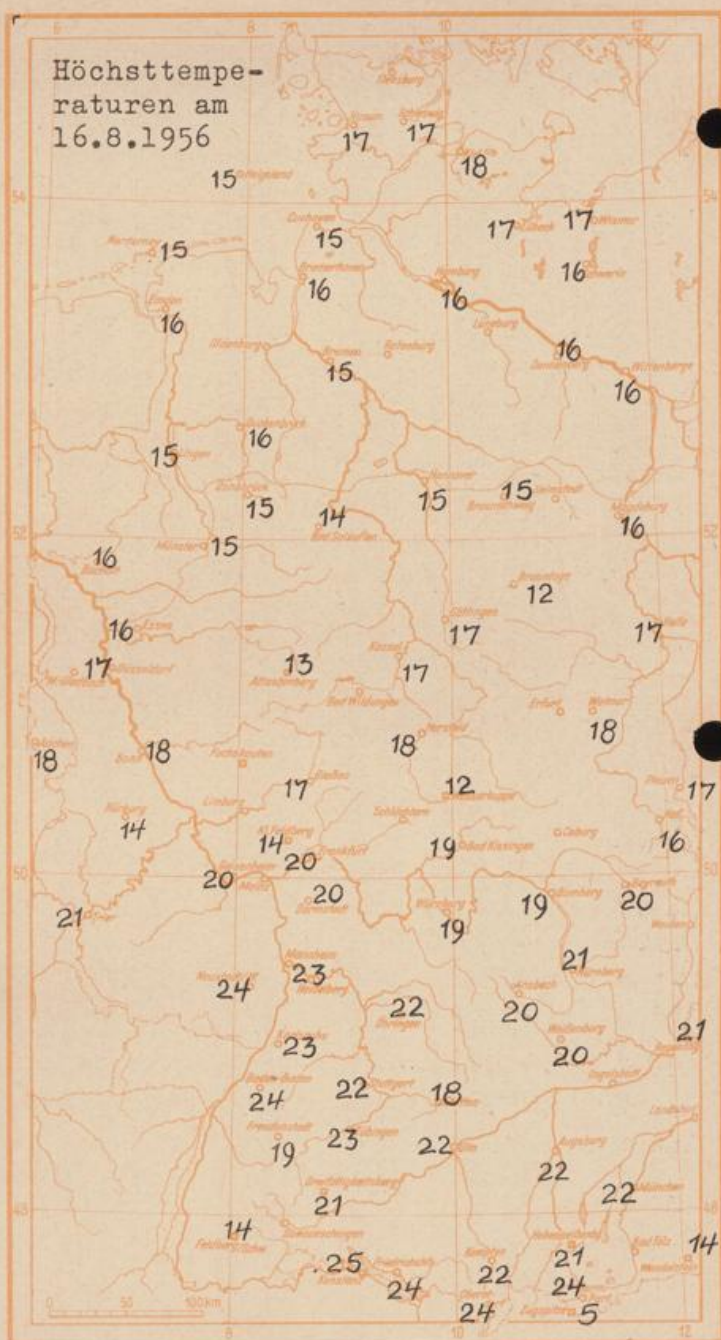
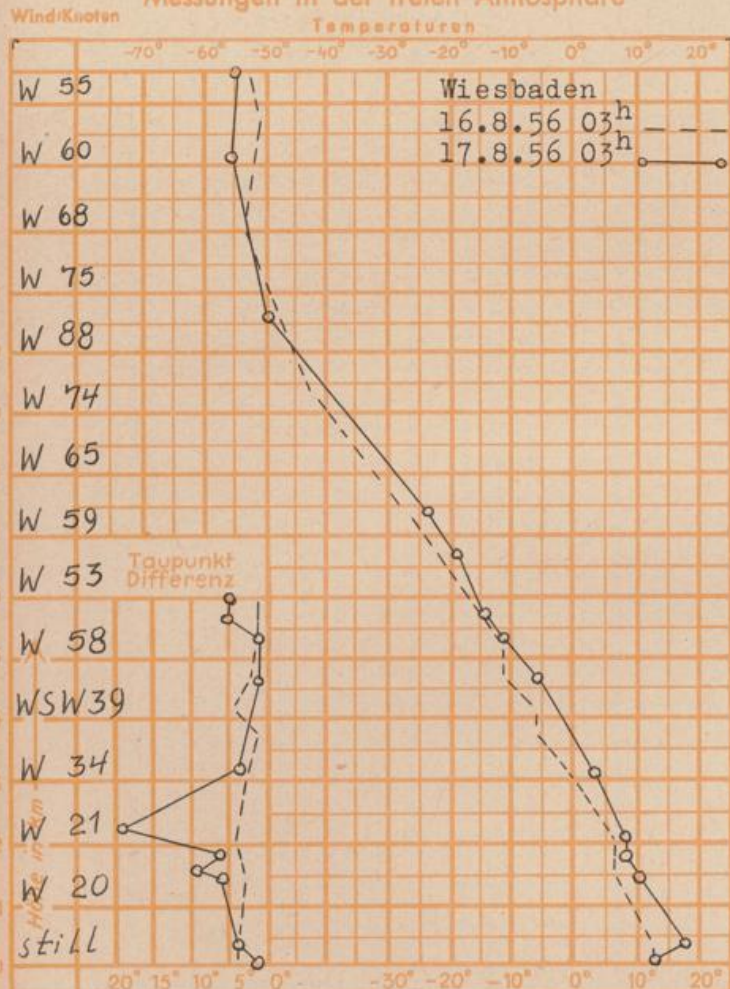
Lufdruck 7 <sup>h</sup>	Höhe	mm	auf Meereshöhe umgerechnet	
			mm	mb
Frankfurt/M.	109	748.5	758.2	1010.9
Giessen	193	739.5	757.0	1009.2
Trier	273	733.1	757.6	1010.0

**Erdbodentemperaturen Frankfurt/M. 7 Uhr**

10 cm Tiefe	14.5 °C	-	20 cm Tiefe	15.3 °C
50 cm Tiefe	17.6 °C	-	100 cm Tiefe	17.0 °C

**Temperaturtagesmittel in Frankfurt/M. gestern** 15.9 °C  
**Mittelwert d. Jahre 1851-1930** 18.4 °C  
**Sonnenscheindauer gestern in Frankfurt/M.** 0.3 Std.  
**in Giessen** 0.2 Std. - **in Kassel** 0.3 Std.  
**auf dem Kleinen Feldberg Ts.** 0.3 Std.

### Messungen in der freien Atmosphäre



Auskünfte und Beratungen durch das Wetteramt in Frankfurt (Feldbergstr. 47, Telefon 772044), Wetteramt Neustadt/Weinstraße (Maximilianstr. 2, Telefon 2061, 2706), durch Vermittlung der Dienststellen Darmstadt-Bismarckturm (Telefon 4720), Geisenheim (Telefon Rudesheim 9372, Giessen (Telefon 2119), Kassel (Telefon 15452), Bad Hersfeld (Telefon 388).