

Wetterkarte

Amtsblatt des Wetteramtes Frankfurt

Bei unregelmäßiger Lieferung sind Beschwerden immer an das Zustellpostamt zu richten

Verlagsort: Frankfurt/Main

Feldbergstr. 47, Telefon 772044

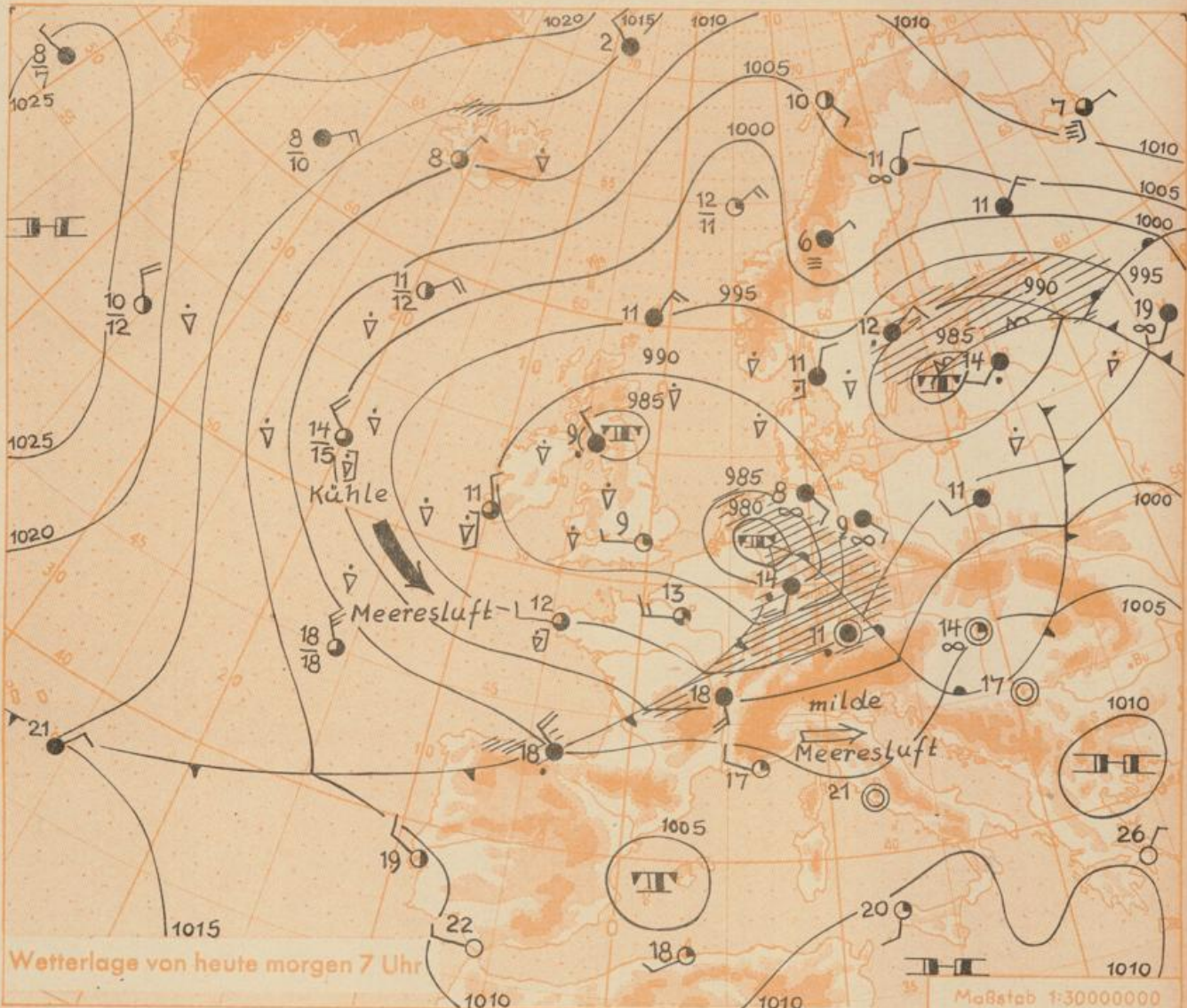
Erscheint täglich, Postbezug monatlich 2,- DM

Jahrgang 1956 Samstag, den 25. August 1956 12 Uhr

Nummer 238

Erläuterungen

- Wolkenlos
 - heiter
 - 1/2 bedeckt
 - wolkig
 - bedeckt
 - ☁ Dunst
 - ≡ Nebel
 - Niesel
 - Regen
 - * Schneefall
 - ▽ Schauer
 - △ Graupeln
 - ▲ Hagel
 - ⚡ Gewitter
 - ▨ Niederschlagsgebiet
- 11 11 Lufttemperatur
13 13 Wassertemp.
- Windgeschwindigkeit
Symbol m/sec km/h
- still oder sehr schwach um 1 1-5
 - 2,5 6-13
 - 5 14-22
 - 7,5 23-31
 - 10 32-40
 - 22,5 77-85
 - 25 86-94
 - usw.
- 1,8 km/h ≈ 1 Knoten
- Fronten mit Erwärmung Abkühlung (Warmfront) (Kalifront)
- ▲ nur in der Höhe
 - Okklusion
 - Konvergenzlinie
 - Warme Luftströmung
 - Kalte Luftströmung
- Die Linien verbinden Orte mit gleichem, auf Meereshöhe umgerechneten, Druck in Millibar.
- 1000 mb ≈ 750 mm



Wetterlage von heute morgen 7 Uhr

Maßstab 1:30000000

Die gestern vor der Bretagne gelegene Teilstörung hat infolge ihrer Entwicklung zum Sturmwirbel eine etwas nördlichere Bahn als erwartet eingeschlagen und überquert heute unter verbreiteten Starkregen das Bundesgebiet schnell in nordöstlicher Richtung. Durch Vereinigung mit den Tiefdruckkernen über Schottland und dem Baltikum entsteht im Nord- und Ostseegebiet ein ausgedehntes Störungssystem, in dessen Bereich Deutschland weiter von kühler Meeresluft überflutet wird.

Vorhersage für Hessen und Rheinland-Pfalz, gültig bis 27. August 1956, früh:
Wechselnde, vielfach starke Bewölkung mit einzelnen Schauern. Höchsttemperaturen 15 bis 18 Grad. Lebhafter Wind aus Südwest bis West.

Weitere Aussichten: Unbeständig und kühl.

Dr. Mo.

Sonnenaufgang am 26. in Frankfurt/Main 0530 Uhr, Untergang 1922 Uhr MEZ
Mondaufgang am 26. (3 Tage vor letztem V.) 2056 Uhr, Untergang 1100 Uhr MEZ

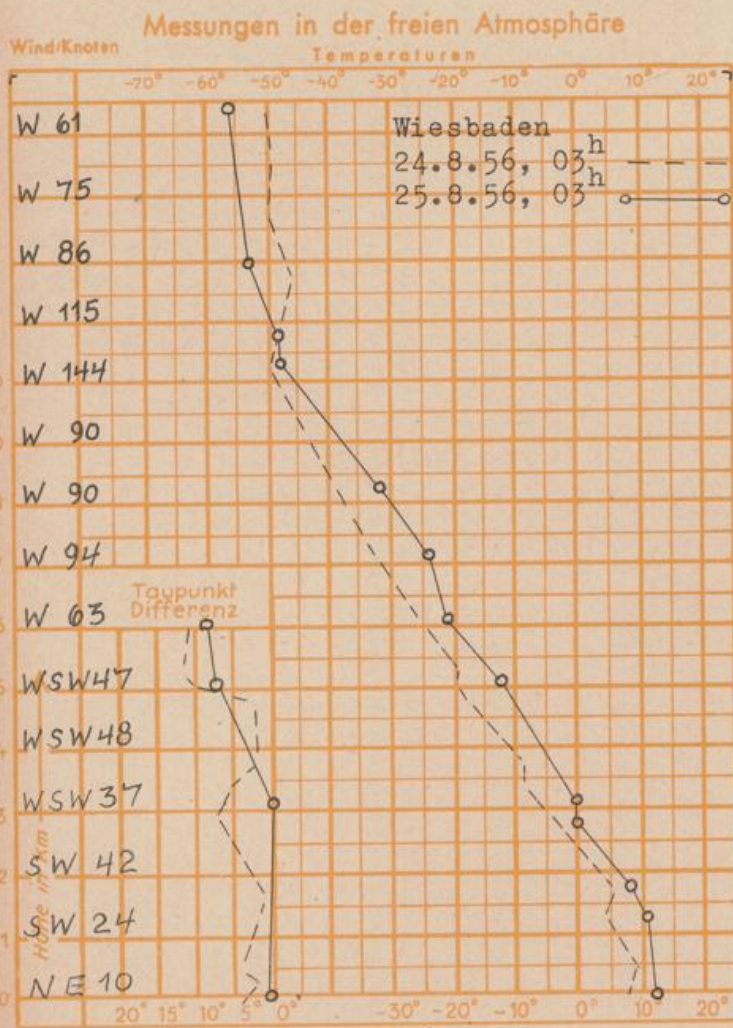
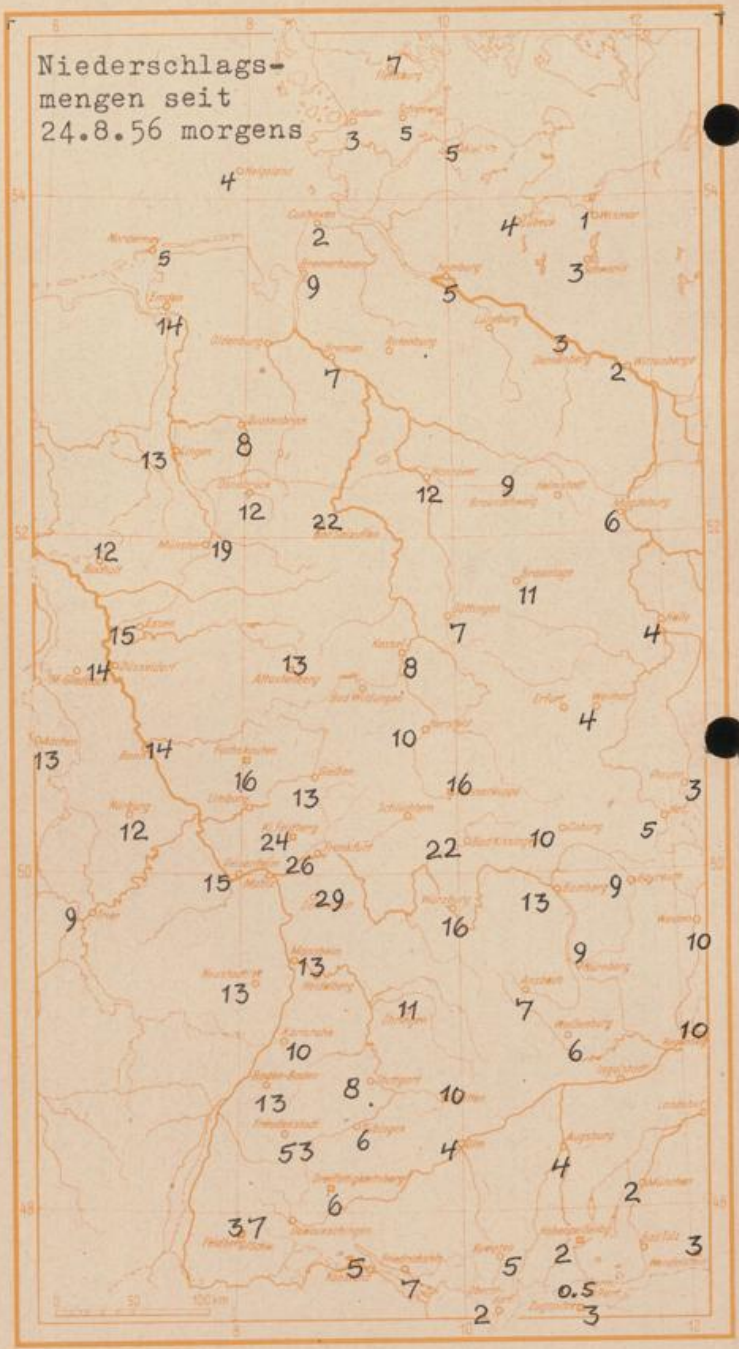
Wettermeldungen von heute morgen 7h

Station	Höhe NN	Wetter	Wind km/h	7 Uhr	Temperatur °C			Niederschlag in 24 Std. mm	Schneehöhe cm
					höchste gestern	Tiefstwert der Nacht in 2m Höhe	am Boden		
Frankfurt-Stadt	103	Regen	S 18	14	17	12	12	26	-
Flughafen Rhein-Main	110	Regen	SSW 32	14	17	12	12	23	-
Darmstadt-Bismarckturm	265	Regen	SSW 40	14	14	11	10	29	-
Geisenheim	109	bedeckt	SW 27	16	17	12	11	15	-
Giessen	185	Regen	SSE 27	13	16	11	10	13	-
Kassel	198	Regen	S 7	12	16	9	8	8	-
Bad Hersfeld	216	n.Regen	SSW 11	12	17	8	7	10	-
Mannheim	97	Regen	SW 14	15	17	12	12	13	-
Neustadt/Weinstr.	140	Regen	SSW 22	17	16	12	12	13	-
Trier	265	Regen	SSW 54	16	16	12	7	9	-
Koblenz	97	n.Regen	S 29	16	17	12	x	12	-
Weinbiet über Neustadt	553	n.Regen	WSW 54	13	16	9	10	14	-
Nürnberg	611	Regen	SSE 61	13	11	8	9	12	-
Kleiner Feldberg Ts.	807	Regen	S 36	10	10	7	8	24	-
Wasserkuppe Rhön	921	Regen	S 43	8	9	6	6	16	-

Luftdruck 7h	Höhe	mm	auf Meereshöhe umgerechnet	
			mm	mb
Frankfurt/M.	109	733.1	742.6	990.0
Giessen	193	723.9	740.8	987.7
Trier	273	716.9	740.4	987.1

Erdbodentemperaturen Frankfurt/M. 7 Uhr

10 cm Tiefe	14.1 °C	-	20 cm Tiefe	14.3 °C
50 cm Tiefe	16.1 °C	-	100 cm Tiefe	16.7 °C
Temperaturtagesmittel in Frankfurt/M. gestern				
12.5 °C				
Mittelwert d. Jahre 1851-1930				
17.6 °C				
Sonnenscheindauer gestern in Frankfurt/M.				
1.3 Std.				
in Giessen				
3.6 Std.	-	in Kassel	3.0 Std.	-
auf dem Kleinen Feldberg Ts. 0.7 Std.				



Auskünfte und Beratungen durch das Wetteramt in Frankfurt (Feldbergstr. 47, Telefon 772044), Wetteramt Neustadt/Weinstraße (Maximilianstr. 2, Telefon 2061, 2706), durch Vermittlung der Dienststellen Darmstadt-Bismarckturm (Telefon 4720), Geisenheim (Telefon Rudesheim 9372, Giessen (Telefon 2119), Kassel (Telefon 15452), Bad Hersfeld (Telefon 388).