

Wetterkarte

Amtsblatt des Wetteramtes Frankfurt

Bei unregelmäßiger Lieferung sind Beschwerden immer an das Zustellpostamt zu richten

Verlagsort: Frankfurt/Main

Feldbergstr. 47, Telefon 772044

Erscheint täglich, Postbezug monatlich 2,- DM

Jahrgang 1956 S o n n t a g , den 30. September 1956 12 Uhr Nummer 274

Erläuterungen

- Wolkenlos
- heiter
- 1/2 bedeckt
- wolkig
- bedeckt
- ∞ Dunst
- ≡ Nebel
- ☉ Nieselreg.
- Regen
- * Schneefall
- ▽ Schauer
- △ Graupeln
- ▲ Hagel
- ⚡ Gewitter
- ⚡ Niederschlagsgebiet

11 Lufttemperatur
13 Wassertemp.

Windgeschwindigkeit

Symbol	m/sec	km/h
○	still oder sehr schwach	1-5
○	um 1	1-5
○	2,5	6-13
○	5	14-22
○	7,5	23-31
○	10	32-40
○	22,5	77-85
○	25	86-94

usw.

1,8 km/h ≈ 1 Knoten

Fronten mit

Erwärmung Abkühlung
(Warmfront) (Kaltfront)

nur in der Höhe

Okklusion

Konvergenzlinie

Warme Luftströmung
Kalte Luftströmung

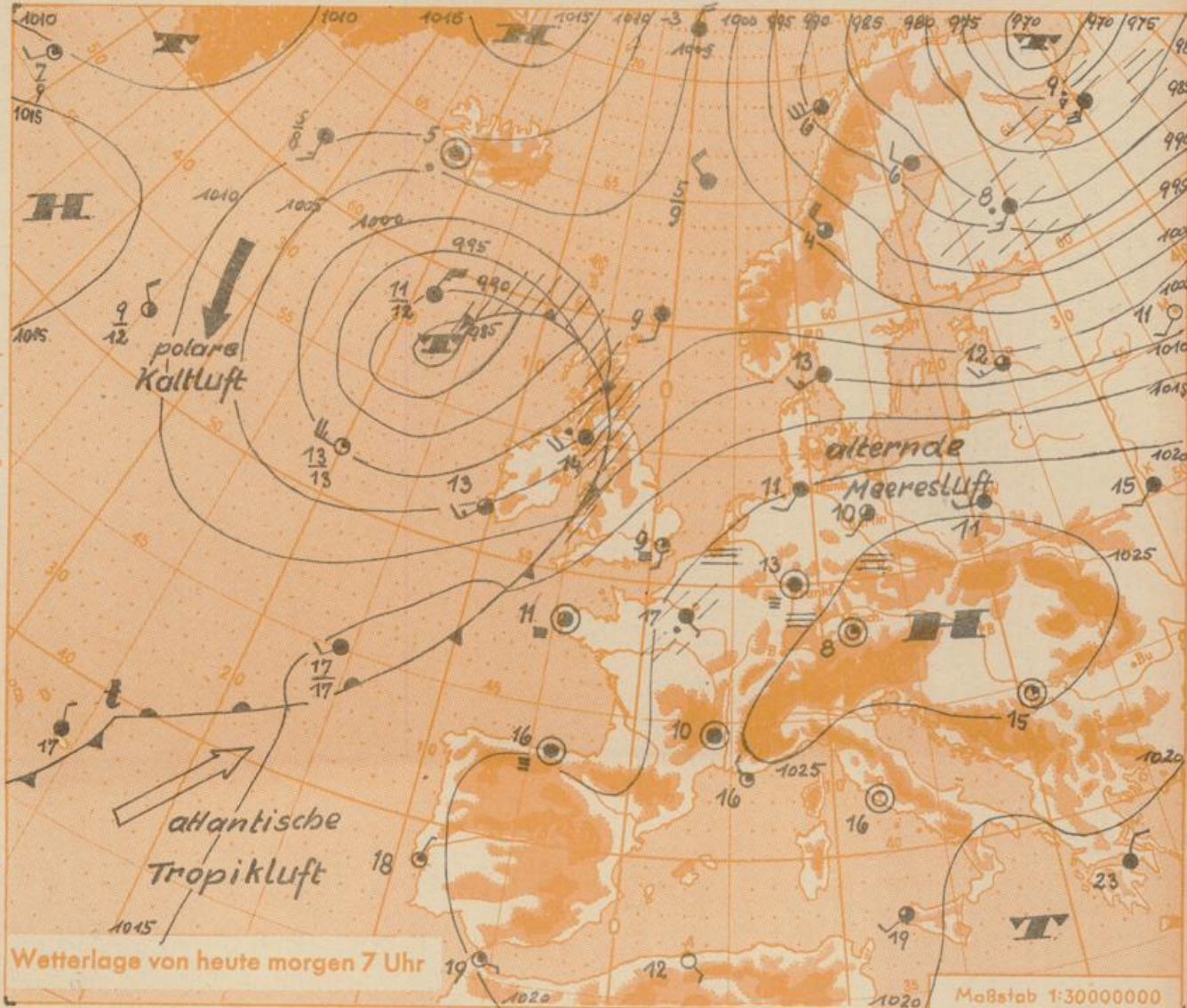
Die Linien verbinden

Orte mit gleichem, auf

Meereshöhe umgerechneten

Luftdruck in Millibar.

1000 mb ≈ 750 mm



Wetterlage von heute morgen 7 Uhr

Maßstab 1:30000000

Der Schwerpunkt des hohen Luftdruckes über dem mittleren und südlichen Kontinent verlagert sich langsam nach Osten, bleibt aber für unseren Raum zunächst wetterbestimmend. Störungen, die von dem Tief westlich Irland nordostwärts ziehen, werden nur Nordwestdeutschland vorübergehend stärker beeinflussen.

Dr. Schu.

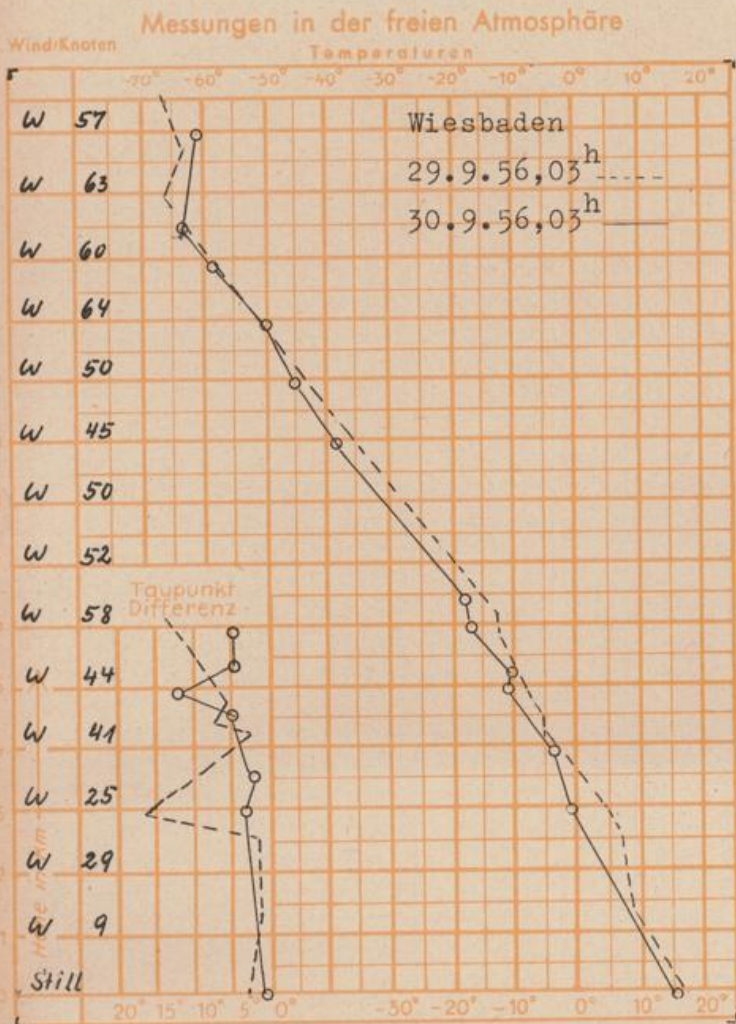
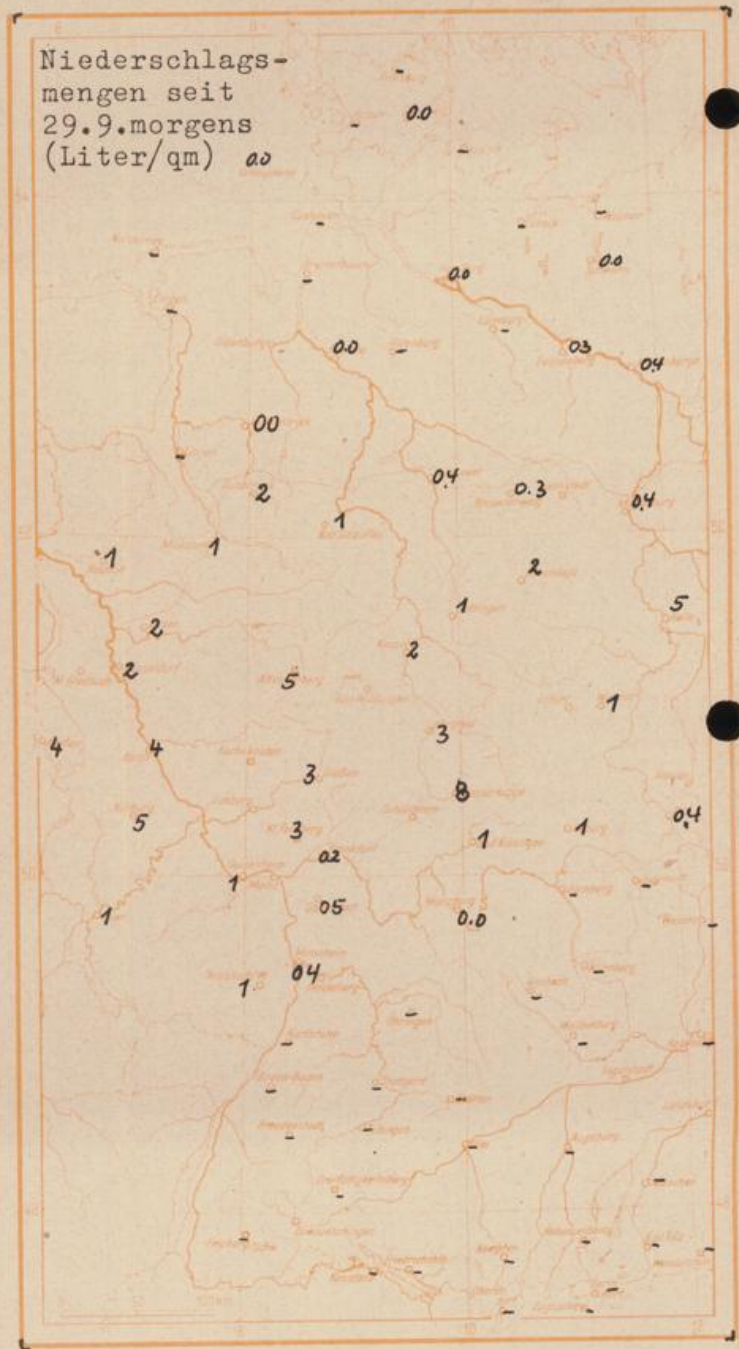
Sonnenaufgang am 1.10. in Frankfurt/Main 0624 Uhr, Untergang 1804 Uhr MEZ
 Mondaufgang am 1.10. (3 Tage vor Neumond) 0256 Uhr, Untergang 1625 Uhr MEZ

Wettermeldungen von heute morgen 7^h

Station	Höhe NN	Wetter	Wind km/h	7 Uhr	Temperatur °C			Nieder- schlag in 24 Std. mm	Schneehöhe cm
					höchste gestern	Tiefwert der Nacht in 2m Höhe am Boden			
Frankfurt-Stadt	103	Nebel	still	14	19	13	11	0.2	-
Flughafen Rhein-Main	110	Nebel	still	13	20	11	8	0.1	-
Darmstadt-Bismarckturm	265	bedeckt	S 4	14	18	14	12	0.5	-
Geisenheim	109	Nebel	ENE 2	14	19	13	11	0.9	-
Giessen	185	bedeckt	still	12	15	12	11	3	-
Kassel	198	bedeckt	S 2	11	16	10	7	2	-
Bad Hersfeld	216	Nebel	still	12	16	11	10	3	-
Mannheim	97	bedeckt	still	14	22	14	13	0.4	-
Neustadt/Weinstr.	140	bedeckt	still	15	22	14	12	1	-
Trier	265	bewölkt	still	13	18	12	12	1	-
Koblenz	97	Regen	still	13	19	12	x	10	-
Weinbiet über Neustadt	553	bedeckt	SSW 9	15	19	13	12	1	-
Nürnberg	611	Regen	S 4	11	14	10	9	5	-
Kleiner Feldberg Ts.	807	Regen	SW 18	12	12	9	7	3	-
Wasserkuppe Rhön	921	Nebel	SSW 9	9	12	9	8	8	-

Luftdruck 7 ^h	Höhe	mm	auf Meereshöhe umgerechnet	
			mm	mb
Frankfurt/M.	109	757.9	767.8	1023.7
Giessen	193	750.1	767.9	1023.5
Trier	273	743.0	767.6	1023.4

Erdbodentemperaturen Frankfurt/M. 7 Uhr			
10 cm Tiefe	14.2 °C	-	20 cm Tiefe 14.5 °C
50 cm Tiefe	15.2 °C	-	100 cm Tiefe 15.1 °C
Temperaturtagesmittel in Frankfurt/M. gestern 15.6 °C			
Mittelwert d. Jahre 1851-1930 13.2 °C			
Sonnenscheindauer gestern in Frankfurt/M. 1.2 Std.			
in Giessen	0.6 Std.	-	in Kassel . Std.
auf dem Kleinen Feldberg Ts. 0.3 Std.			



Auskünfte und Beratungen durch das Wetteramt in Frankfurt (Feldbergstr. 47, Telefon 772044), Wetteramt Neustadt/Weinstr. (Maximilianstr. 20, Telefon 2061, 2706), durch Vermittlung der Dienststellen Darmstadt-Bismarckturm (Telefon 4720), Geisenheim (Telefon Rüdheim 9372, Giessen (Telefon 2119), Kassel (Telefon 15452), Bad Hersfeld (Telefon 388).