

# Wetterkarte

Amtsblatt des Wetteramtes Frankfurt

Bei unregelmäßiger Lieferung sind Beschwerden immer an das Zustellpostamt zu richten

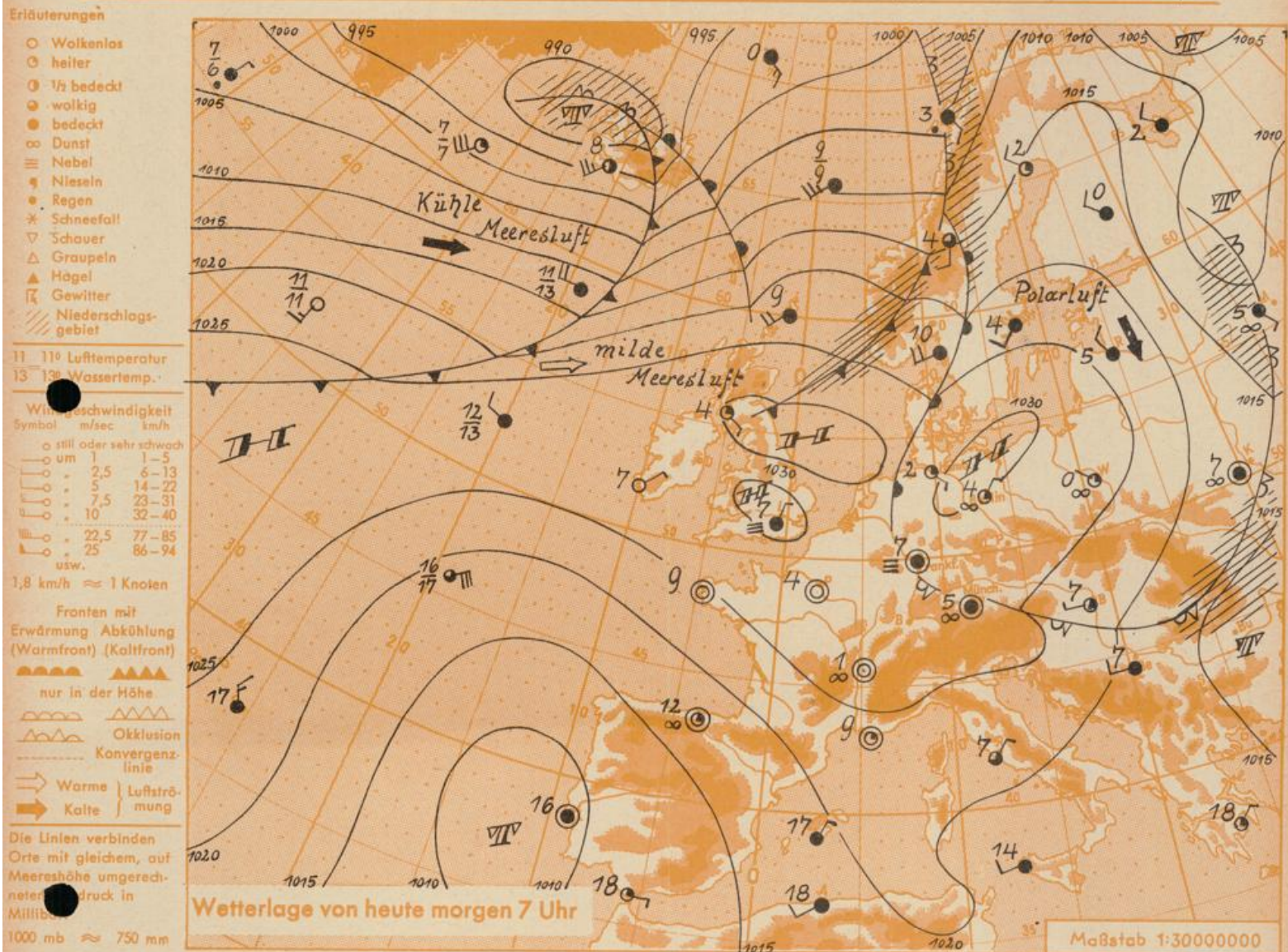
Verlagsort: Frankfurt/Main

Feldbergstr. 47, Telefon 7720 44

Erscheint täglich, Postbezug monatlich 2,- DM

Jahrgang 1956

M i t t w o c h , den 10. Oktober 1956 12 Uhr Nummer 284



Nach Abzug des gestern auch in unserem Bereich wirksam gewesenem Störungsgebietes in südöstlicher Richtung, baute sich über Mitteleuropa erneut eine Hochdruckzone auf. Diese dürfte sich noch weiter kräftigen und sich mit ihrem Schwerpunkt nach Vereinigung der verschiedenen Hochzellen etwas südlicher verlagern. Die Kaltluft, die auf der Ostflanke des Hochs vorstößt, wird weiter im Osten von uns zum Balkan geleitet und somit nicht mehr bei uns wetterwirksam. Unser Gebiet bleibt vielmehr in der Übergangszone zu milderer Luftmassen.

Vorhersage für Hessen und Rheinland-Pfalz, gültig bis 11. Oktober 1956, abends:

Nachts und morgens neblig, sonst zeitweise Bewölkungsrückgang und niederschlagsfrei. Höchsttemperaturen 12 bis 15 Grad, Tiefstwerte um 5 Grad. Schwachwindig.

Weitere Aussichten: Trocken, wenig Temperaturänderung.

He.

Sonnenaufgang am 11. in Frankfurt/Main  
Mondaufgang am 11. (I. Viertel)

0640 Uhr, Untergang 1743 Uhr MEZ  
1348 Uhr, Untergang 2257 Uhr MEZ

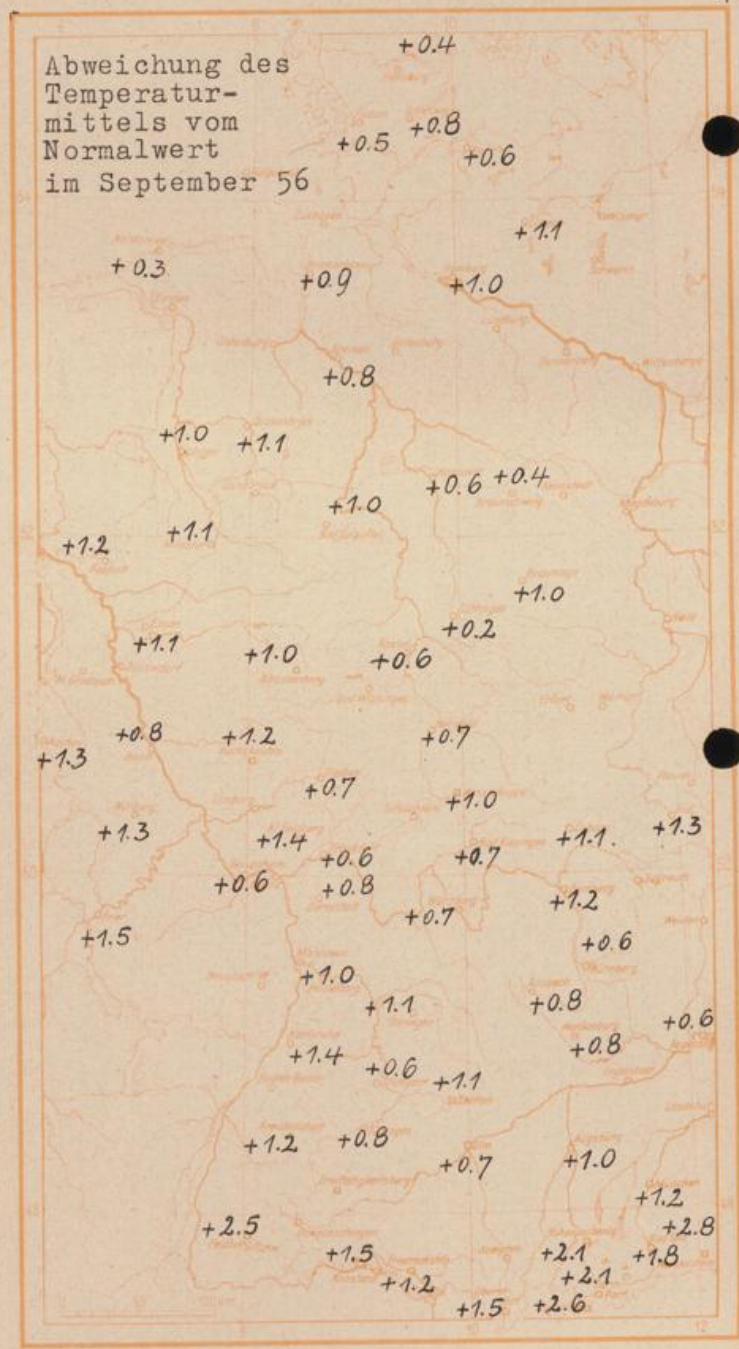
## Wettermeldungen von heute morgen 7h

Station	Höhe NN	Wetter	Wind kn/h	7 Uhr	Temperatur °C			Niederschlag in 24 Stdn. mm	Schneehöhe cm
					höchste gestern	Tiefwert der Nacht in 2m Höhe	am Boden		
Frankfurt-Stadt	103	Dunst	still	8	10	8	7	0.2	-
Flughafen Rhein-Main	110	Nebel	still	7	9	7	6	0.0	-
Darmstadt-Bismarckturm	265	Dunst	E 14	7	10	7	5	0.0	-
Geisenheim	109	bedeckt	still	9	11	8	7	0.0	-
Giessen	185	Dunst	still	7	8	7	7	1	-
Kassel	198	Nebel	still	8	8	8	8	1	-
Bad Hersfeld	216	Dunst	still	8	9	8	8	0.2	-
Mannheim	97	Dunst	still	8	12	7	5	0.0	-
Neustadt/Weinstr.	140	Dunst	still	7	13	6	4	-	-
Trier	265	Dunst	NNE 3	6	12	4	2	-	-
Koblenz	97	Dunst	still	9	11	8	x	0.3	-
Weinbiet über Neustadt	553	Dunst	NE 11	7	9	6	1	-	-
Nürburg	611	Nebel	NNE 3	7	8	6	5	0.4	-
Kleiner Feldberg Ts.	807	Nebel	NE 18	5	5	4	4	0.5	-
Wasserkuppe Rhön	921	Nebel	N 16	4	4	4	4	0.1	-

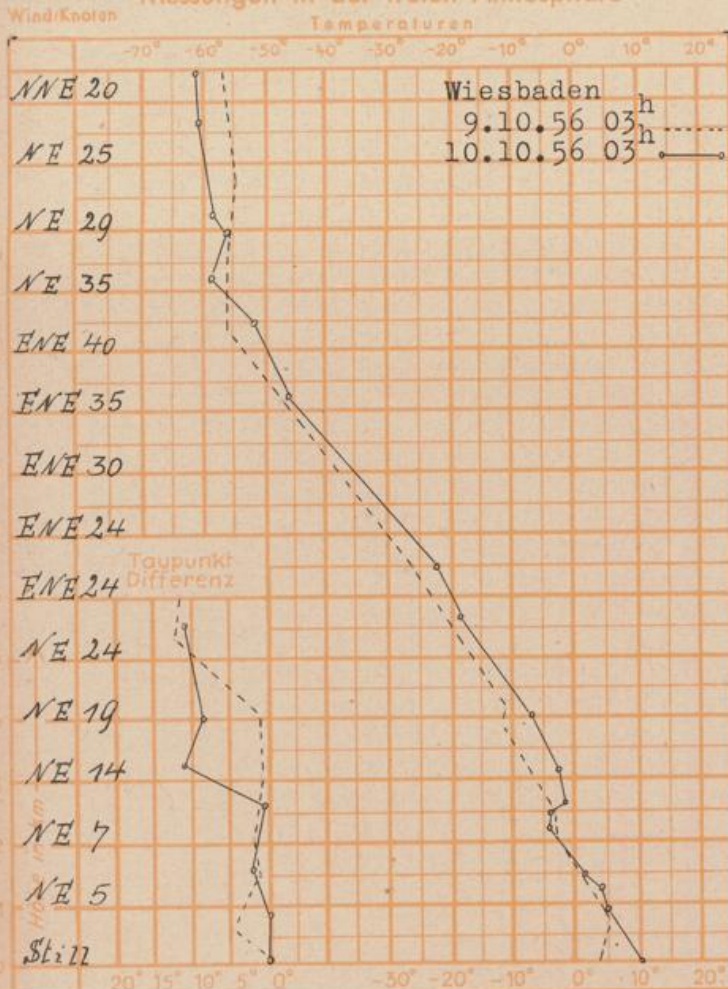
Luftdruck 7h	Höhe	mm	auf Meereshöhe umgerechnet	
			mm	mb
Frankfurt/M.	109	761.3	771.4	1028.4
Giessen	193	753.1	771.1	1028.0
Trier	273	746.4	771.7	1028.8

**Erdbodentemperaturen Frankfurt/M. 7 Uhr**

10 cm Tiefe	9.0 °C	-	20 cm Tiefe	9.5 °C
50 cm Tiefe	11.1 °C	-	100 cm Tiefe	13.4 °C
Temperaturtagesmittel in Frankfurt/M. gestern				
7.7 °C				
Mittelwert d. Jahre 1851-1930				
11.1 °C				
Sonnenscheindauer gestern in Frankfurt/M.				
0.0 Std.				
in Giessen				
0.0 Std.				
in Kassel				
0.0 Std.				
auf dem Kleinen Feldberg Ts.				
0.1 Std.				



### Messungen in der freien Atmosphäre



Auskünfte und Beratungen durch das Wetteramt in Frankfurt (Feldbergstr. 47, Telefon 772044), Wetteramt Neustadt/Weinstraße (Maximilianstr. 3, Telefon 2061, 2706), durch Vermittlung der Dienststellen Darmstadt-Bismarckturm (Telefon 4720), Geisenheim (Telefon Rüdheim 9372, Giessen (Telefon 2119), Kassel (Telefon 15452), Bad Hersfeld (Telefon 388).