

# Wetterkarte

Amtsblatt des Wetteramtes Frankfurt

Bei unregelmäßiger Lieferung sind Beschwerden immer an das Zustellpostamt zu richten

Verlagsort: Frankfurt/Main

Feldbergstr. 47, Telefon 772044

Erscheint täglich, Postbezug monatlich 2,- DM

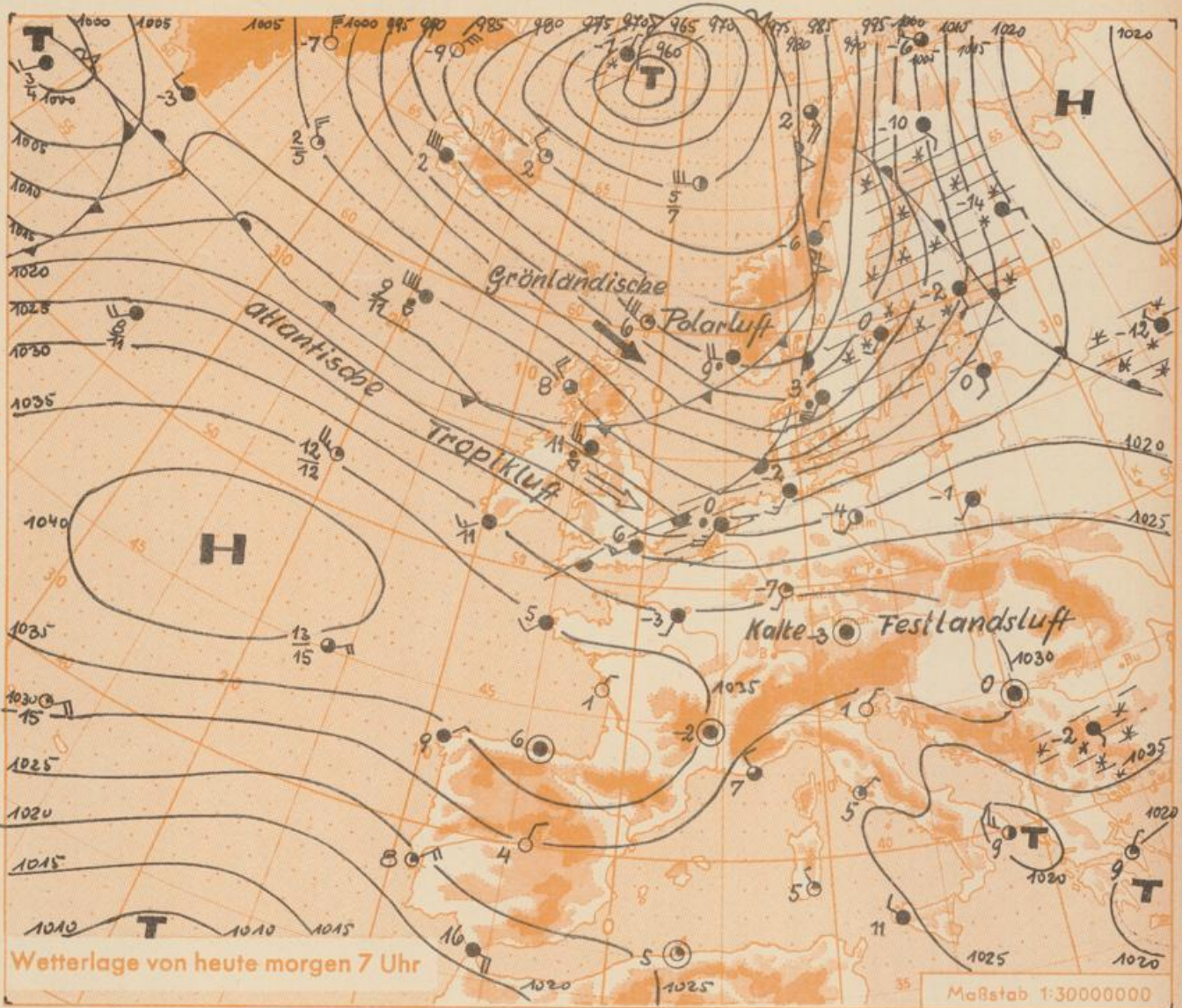
Jahrgang 1956

S o n n t a g , den 25. November 1956 12 Uhr

Nummer 330

Erläuterungen

- Wolkenlos
  - heiter
  - 1/2 bedeckt
  - wolkig
  - bedeckt
  - Dunst
  - ≡ Nebel
  - Niesel
  - Regen
  - \* Schneefall
  - ▽ Schauer
  - △ Graupeln
  - ▲ Hagel
  - ⚡ Gewitter
  - /// Niederschlagsgebiet
- 
- 11 ● Lufttemperatur
  - 13 ● Wassertemp.
- 
- Windgeschwindigkeit
- | Symbol | m/sec                   | km/h  |
|--------|-------------------------|-------|
| ○      | still oder sehr schwach | 1-5   |
| ○ um 1 | 2,5                     | 6-13  |
| ○ um 2 | 5                       | 14-22 |
| ○ um 3 | 7,5                     | 23-31 |
| ○ um 4 | 10                      | 32-40 |
| ○ um 5 | 22,5                    | 77-85 |
| ○ um 6 | 25                      | 86-94 |
| ○ usw. |                         |       |
- 1,8 km/h ≈ 1 Knoten
- 
- Fronten mit Erwärmung Abkühlung (Warmfront) (Kaltfront)
- nur in der Höhe
  - Okklusion
  - Konvergenzlinie
  - Warme Luftströmung
  - Kalte Luftströmung
- 
- Die Linien verbinden Orte, die gleichem, auf Meereshöhe umgerechneten Luftdruck in Millibar.
- 1000 mb ≈ 750 mm



Nachdem in der vergangenen Nacht noch einmal Tiefsttemperaturen bis zu minus 11 Grad (s. Karte a.d.Rückseite) erreicht wurden, erfolgt nun mit dem Vordringen der nordatlantischen Störung nach Skandinavien ein Wetterumschlag. Mit lebhaften bis stürmischen Winden strömt atlantische Tropikluft nach Deutschland und leitet eine Periode milden und unbeständigen Wetters ein.

Dr. W. Re.

Sonnenaufgang am 26. in Frankfurt/Main 0754 Uhr, Untergang 1630 Uhr MEZ  
 Mondaufgang am 26. (1 Tag nach letzt.Vtl.) 0105 Uhr, Untergang 1322 Uhr MEZ

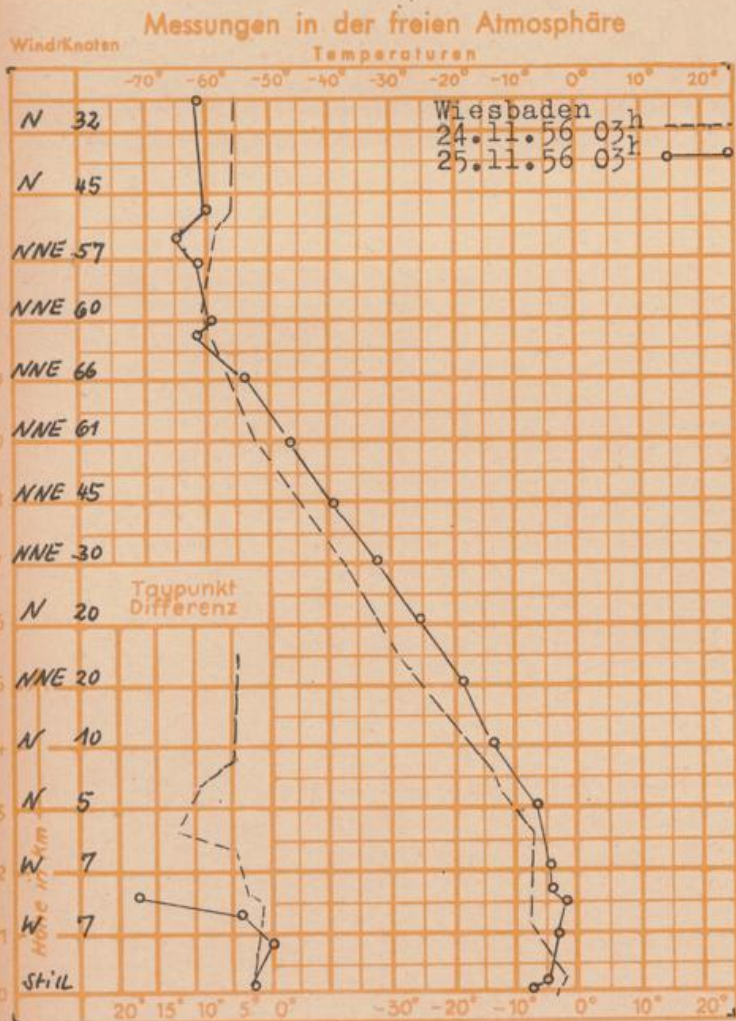
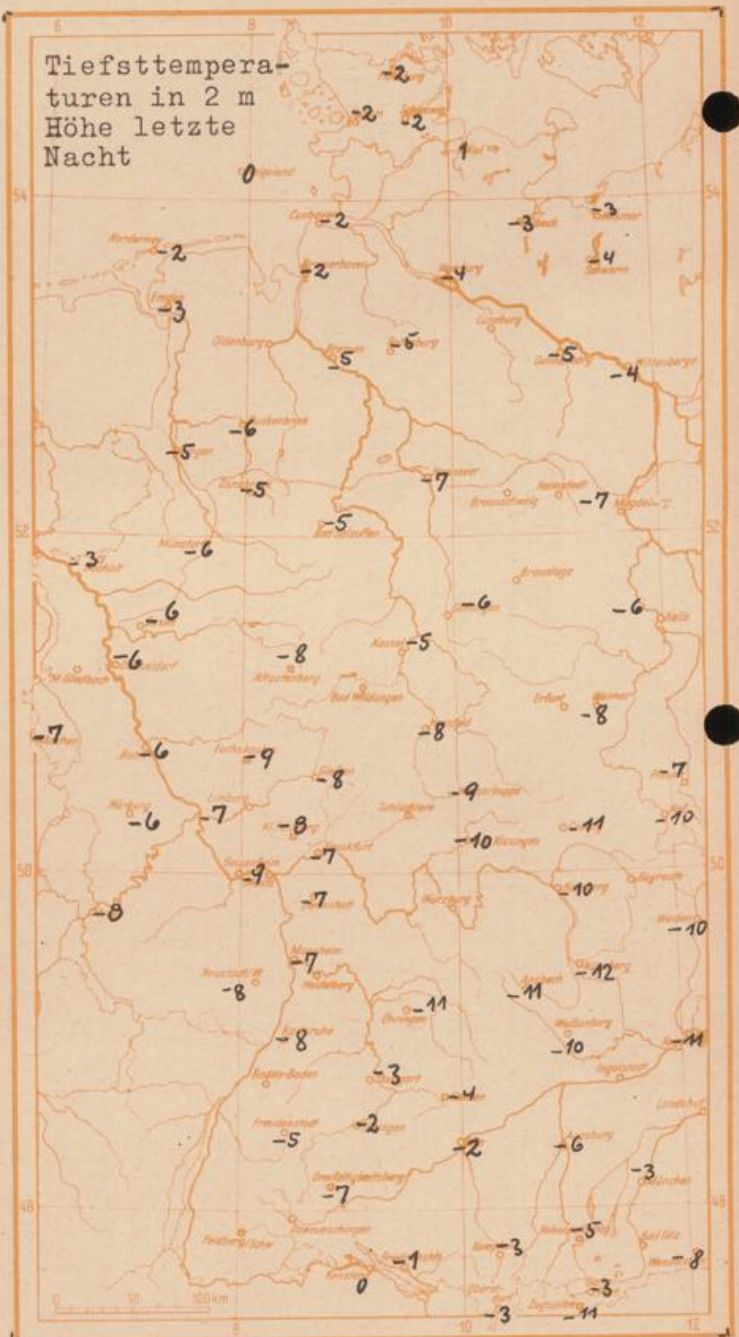
## Wettermeldungen von heute morgen 7h

Station	Höhe NN	Wetter	Wind km/h	7 Uhr	Temperatur. °C			Niederschlag in 24 Stdn. mm	Schneehöhe cm
					höchste gestern	Tiefstwert in 2m Höhe	der Nacht am Boden		
Frankfurt-Stadt	103	Nebel	SW 9	-6	-0	-7	-8	-	-
Flughafen Rhein-Main	110	heiter	SW 13	-7	-1	-11	-13	-	-
Darmstadt-Bismarckturm	265	Nebel	SW 22	-7	-2	-7	-9	-	-
Geisenheim	109	heiter	W 4	-8	1	-9	-11	-	-
Giessen	185	bedeckt	SE 13	-7	-2	-8	-7	-	-
Kassel	198	bedeckt	S 16	-4	-1	-5	-5	-	-
Bad Hersfeld	216	bedeckt	SW 9	-8	-2	-8	-10	-	-
Mannheim	97	Nebel	SSE 11	-7	1	-7	-9	-	-
Neustadt/Weinstr.	140	heiter	WSW 2	-7	-0	-8	-9	-	-
Trier	265	Nebel	SSW 14	-7	-1	-8	-10	-	Fleck.
Koblenz	97	heiter	SW 13	-4	-0	-7	-x	-	-
Weinbiet über Neustadt	553	heiter	W 40	-6	-1	-9	-10	-	-
Nürnberg	611	heiter	S 32	-5	-2	-6	-7	-	Fleck.
Kleiner Feldberg Ts.	807	bewölkt	WSW 32	-6	-2	-8	-10	-	-
Wasserkuppe Rhön	921	heiter	WSW 29	-8	-3	-9	-11	-	-

Luftdruck 7h	Höhe	mm	auf Meereshöhe umgerechnet	
			mm	mb
Frankfurt/M.	109	762.7	773.5	1031.3
Giessen	193	753.2	772.2	1029.5
Trier	273	747.8	774.5	1032.6

**Erdbodentemperaturen Frankfurt/M. 7 Uhr**

10 cm Tiefe	-1.4 °C	20 cm Tiefe	-0.4 °C
50 cm Tiefe	3.3 °C	100 cm Tiefe	7.3 °C
Temperaturtagesmittel in Frankfurt/M. gestern			
-2.8 °C			
Mittelwert d. Jahre 1851-1930			
3.2 °C			
Sonnenscheindauer gestern in Frankfurt/M.			
5.7 Std.			
in Giessen		2.1 Std.	
in Kassel		0.4 Std.	
auf dem Kleinen Feldberg Ts.			
6.8 Std.			



Auskünfte und Beratungen durch das Wetteramt in Frankfurt (Feldbergstr. 47, Telefon 772044), Wetteramt Neustadt/Weinstraße (Maximilianstr. 2, Telefon 2061, 2706), durch Vermittlung der Dienststellen Darmstadt-Bismarckturm (Telefon 4720), Geisenheim (Telefon Rüdeshelm 9372, Giessen (Telefon 2119), Kassel (Telefon 15452), Bad Hersfeld (Telefon 338).