

Wetterkarte

Amtsblatt des Wetteramtes Frankfurt

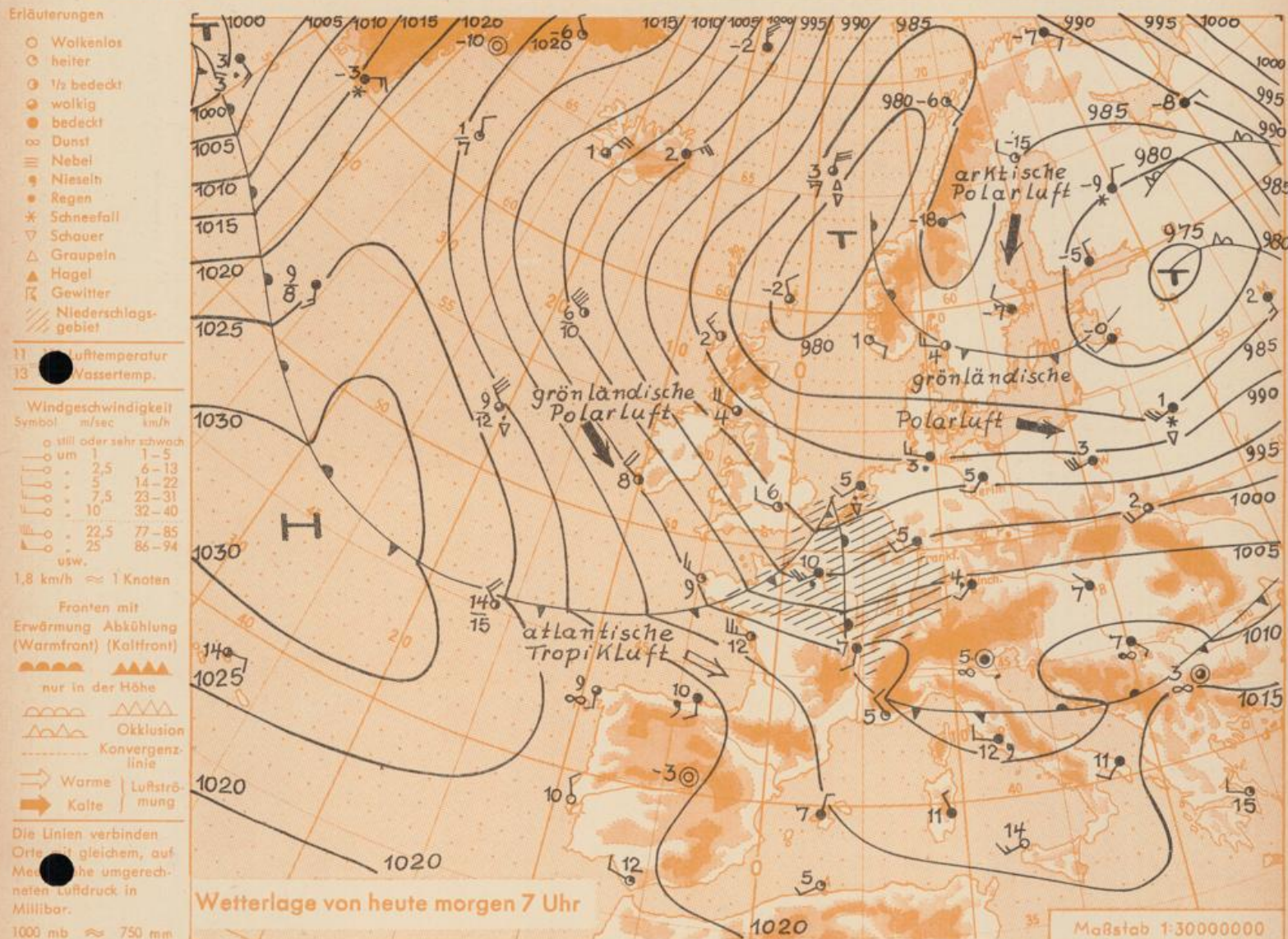
Bei unregelmäßiger Lieferung sind Beschwerden immer an das Zustellpostamt zu richten

Verlagsort: Frankfurt/Main

Erscheint täglich, Postbezug monatlich 2,- DM

Feldbergstr. 47, Telefon 772044

Jahrgang 1956 M i t t w o c h , den 28. November 1956 12 Uhr Nummer 333



Die Grenze zwischen Warmluft und Kaltluft befindet sich weiterhin in unseren Breiten, so dass auch die frontale Welle vom mittleren Atlantik auf ihrem Wege nach Osten heute das Wetter in Deutschland bestimmt. Nachdem es zunächst zu verbreiteten und länger anhaltenden Aufgleitniederschlägen kommt, gehen diese im Laufe des Nachmittags in Schauer über, da dann kühlere Luft gegen Deutschland vordringt. Diese fließt in Zukunft aus den polaren Breiten auf kürzerem Wege nach Deutschland, da sich der Schwerpunkt der Tiefdruckzirkulation im skandinavisch-baltischen Raum konzentriert.

Vorhersage für Hessen und Rheinland-Pfalz, gültig bis Donnerstag, 29.11.56, abends

Übergang zu wechselnder Bewölkung. Schauer, vor allem in höheren Lagen als Schnee. Temperaturrückgang, Mittagstemperaturen am Donnerstag um plus 3 Grad, Tiefsttemperaturen in der kommenden Nacht bei Null Grad, örtlich leichter Bodenfrost. Lebhafter, bei Schauern böig auffrischender Wind aus West bis Nordwest.

Weitere Aussichten: Unfreundlich, Gefahr leichter Nachtfröste. Dr. W. Re.
Sonnenaufgang am 29. in Frankfurt/Main 0759 Uhr, Untergang 1628 Uhr MEZ
Mondaufgang am 29. (3 Tage vor Neumond) 0447 Uhr, Untergang 1442 Uhr MEZ

Nachdruck und öffentlicher Aushang ohne Genehmigung nicht gestattet

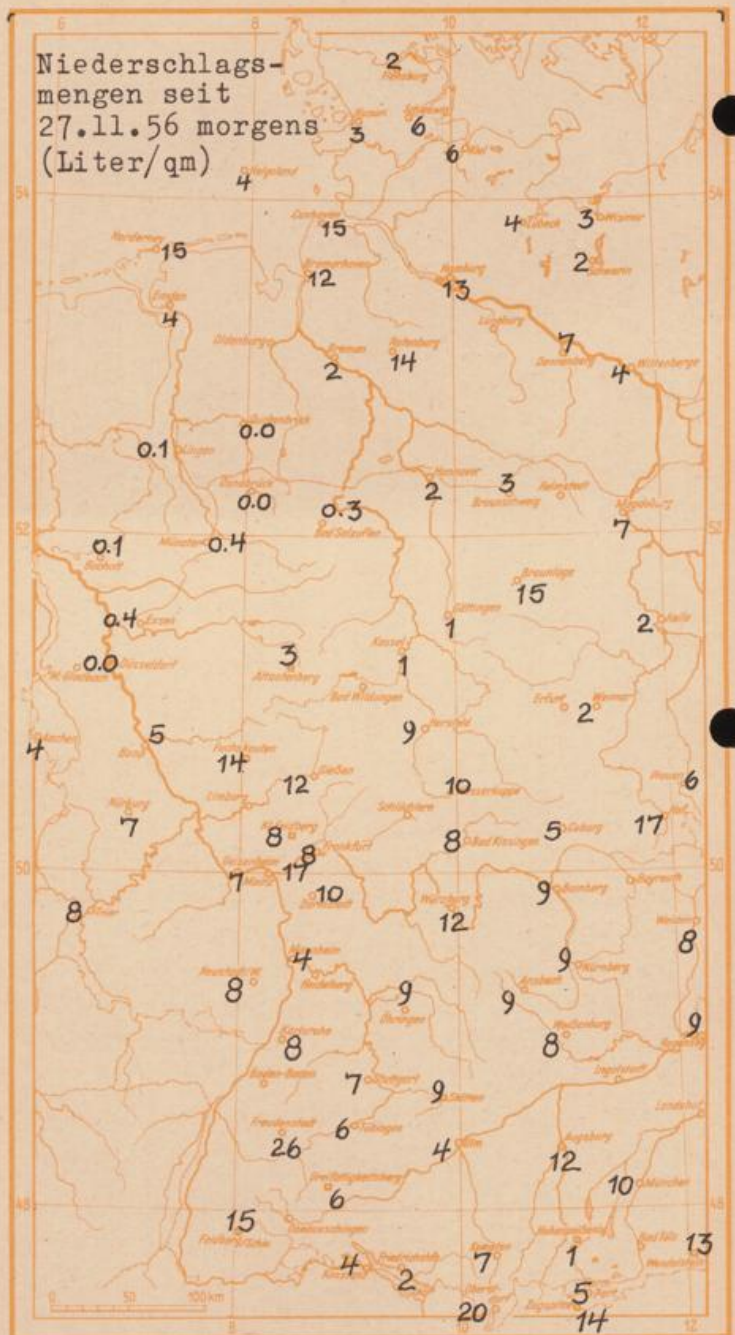
Wettermeldungen von heute morgen 7^h

Station	Höhe NN	Wetter	Wind km/h	Temperatur, °C			Niederschlag in 24 Stdn. mm	Schneehöhe cm	
				7 Uhr	höchste gestern	Tiefwert der Nacht in 2 m Höhe am Boden			
Frankfurt-Stadt	103	n. Regen	SSW 11	5	10	5	3	8	-
Flughafen Rhein-Main	110	n. Regen	WSW 22	5	10	5	3	17	-
Darmstadt-Bismarckturm	265	Regen	SSW 27	4	8	4	1	10	-
Geisenheim	109	bedeckt	SSW 9	5	10	5	2	7	-
Giessen	185	bedeckt	S 11	4	9	4	3	12	-
Kassel	198	bedeckt	SSW 5	3	9	3	0	1	-
Bad Hersfeld	216	n. Regen	SW 11	4	9	4	1	9	-
Mannheim	97	Regen	S 11	6	11	5	2	4	-
Neustadt/Weinstr.	140	n. Regen	S 4	5	10	5	2	8	-
Trier	265	n. Regen	SSW 16	5	9	4	3	8	-
Koblenz	97	bedeckt	S 4	6	10	6	x	9	-
Weinbiet über Neustadt	553	i. Wolken	W 27	2	6	2	0	6	-
Nürnberg	611	bedeckt	SW 20	1	6	0	0	7	-
Kleiner Feldberg Ts.	807	i. Wolken	WSW 31	0	4	-0.5	-1	8	1
Wasserkuppe Rhön	921	i. Wolken	W 36	-1	3	-2	-2	10	1

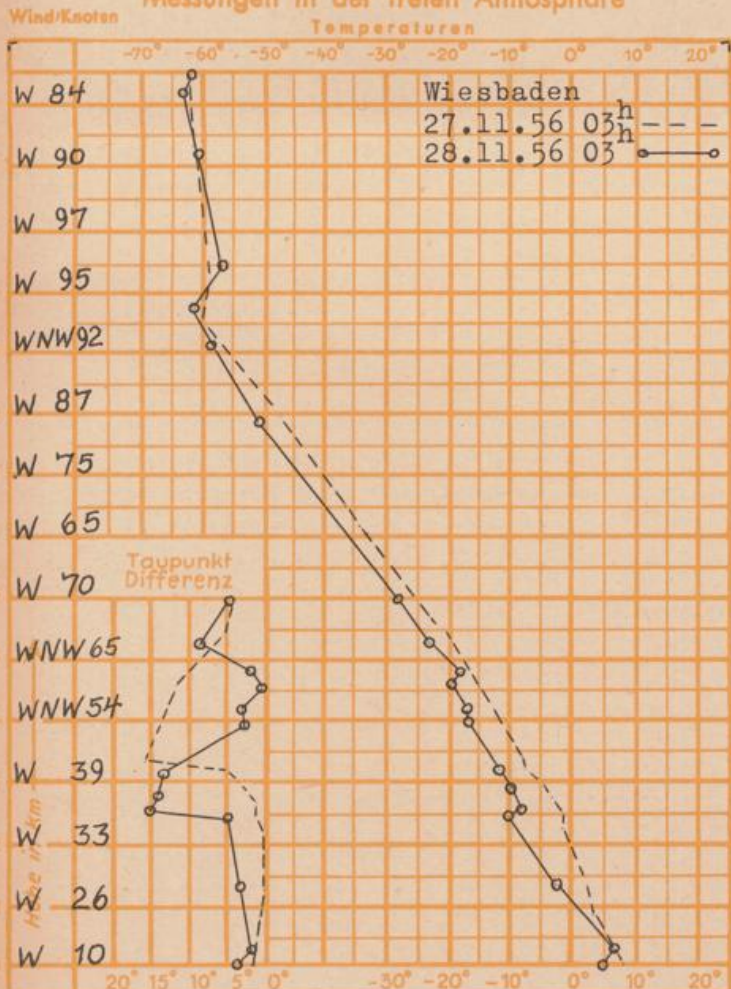
Luftdruck 7 ^h	Höhe	mm	auf Meereshöhe umgerechnet	
			mm	mb
Frankfurt/M.	109	741.6	751.6	1002.0
Giessen	193	731.9	749.5	999.3
Trier	273	726.3	751.2	1001.5

Erdbodentemperaturen Frankfurt/M. 7 Uhr

10 cm Tiefe	3.5 °C	20 cm Tiefe	3.7 °C	
50 cm Tiefe	4.1 °C	100 cm Tiefe	6.7 °C	
Temperaturtagesmittel in Frankfurt/M. gestern				8.0 °C
Mittelwert d. Jahre 1851-1930				3.1 °C
Sonnenscheindauer gestern in Frankfurt/M.				3.7 Std.
in Giessen	2.8 Std.	in Kassel	4.1 Std.	
auf dem Kleinen Feldberg Ts.				1.7 Std.



Messungen in der freien Atmosphäre



Auskünfte und Beratungen durch das Wetteramt in Frankfurt (Feldbergstr. 47, Telefon 772044), Wetteramt Neustadt/Weinstraße (Maximilianstr. 20, Telefon 2061, 2706), durch Vermittlung der Dienststellen Darmstadt-Bismarckturm (Telefon 4720), Geisenheim (Telefon Rudesheim 9372, Giessen (Telefon 2119), Kassel (Telefon 15452), Bad Hersfeld (Telefon 388).