

Wetterkarte

Amtsblatt des Wetteramtes Frankfurt

Bei unregelmäßiger Lieferung sind Beschwerden immer an das Zustellpostamt zu richten

Verlagsort: Frankfurt/Main

Feldbergstr. 47, Telefon 772044

Erscheint täglich, Postbezug monatlich 2,- DM

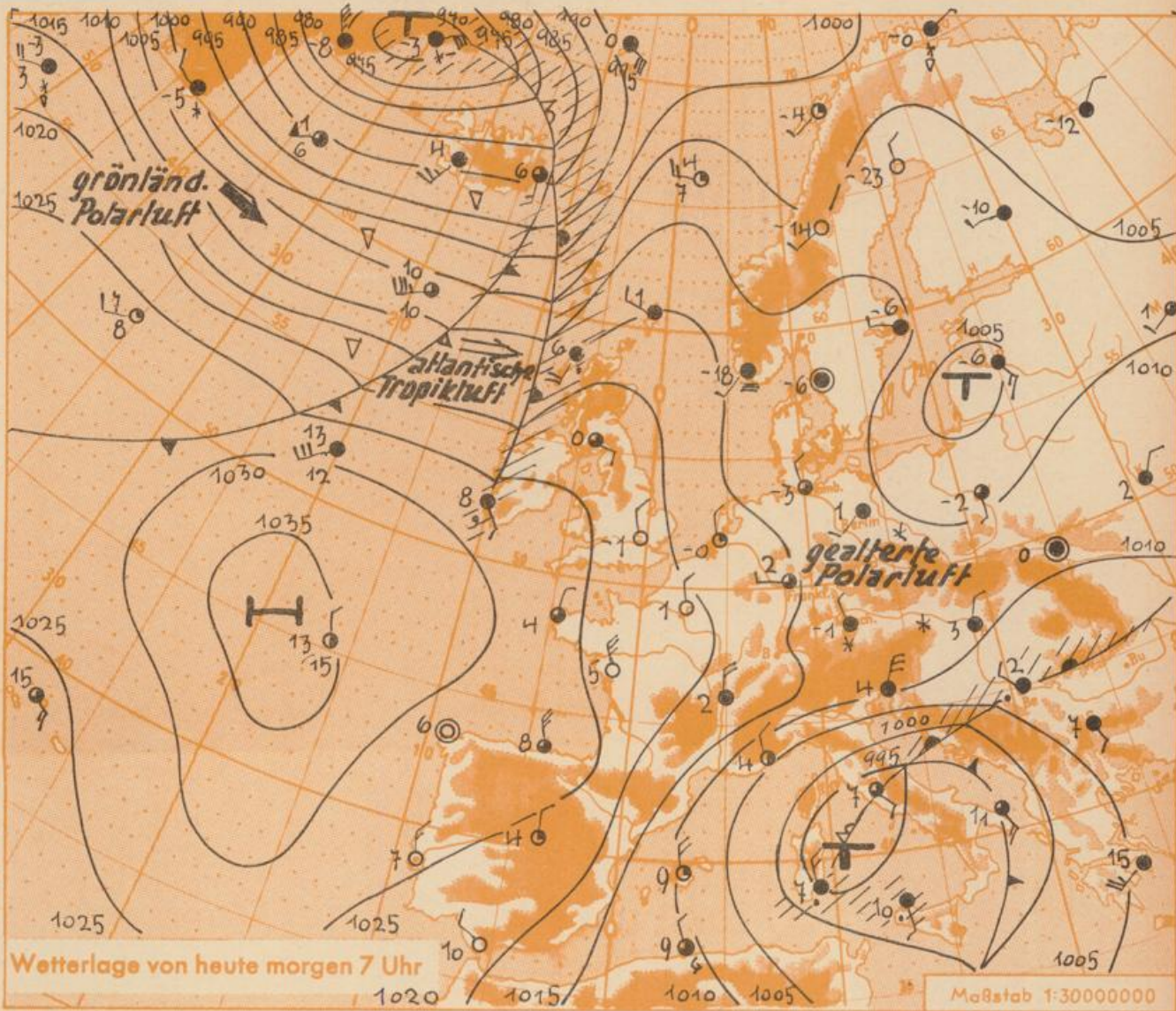
Jahrgang 1956

Freitag, den 30. November 1956 12 Uhr

Nummer 335

Erläuterungen

- Wolkenlos
 - heiter
 - 1/2 bedeckt
 - wolkig
 - bedeckt
 - ∞ Dunst
 - ≡ Nebel
 - Niesel
 - Regen
 - * Schneefall
 - ▽ Schauer
 - △ Graupeln
 - △ Hagel
 - ⚡ Gewitter
 - ▨ Niederschlagsgebiet
- 11 Lufttemperatur
13 Wassertemp.
- Windgeschwindigkeit
Symbol m/sec km/h
- | | | |
|---|-------------------------|-------|
| ○ | still oder sehr schwach | 0 |
| ○ | um 1 | 1-5 |
| ○ | 2,5 | 6-13 |
| ○ | 5 | 14-22 |
| ○ | 7,5 | 23-31 |
| ○ | 10 | 32-40 |
| ○ | 22,5 | 77-85 |
| ○ | 25 | 86-94 |
- 1,8 km/h ≈ 1 Knoten
- Fronten mit Erwärmung (Warmfront) (Kaltfront)
- ▲ nur in der Höhe
 - Okklusion
 - Konvergenzlinie
 - Warme Luftströmung
 - ← Kalte Luftströmung
- Die Linien verbinden Orte mit gleichem, auf Meereshöhe umgerechneten Luftdruck in Millibar.
- 1000 mb ≈ 750 mm



Verbreiteter Luftdruckanstieg brachte über Mitteleuropa eine Abschwächung der Luftdruckgegensätze und damit wenigstens in den nördlichen und mittleren Teilen des Bundesgebietes eine gewisse Wetterberuhigung. In Süddeutschland dagegen ist die zugeströmte Kaltluft noch immer wetterwirksam. Mit dem Vordringen einer neuen Störungszone über die Britischen Inseln hinweg zum Festland wird der Nachschub weiterer Polarluftmassen zunächst unterbunden. Schlechtwetterausläufer werden auch unseren Bezirk streifen und den Zustrom milderer Meeresluft einleiten.

Vorhersage für Hessen und Rheinland-Pfalz, gültig bis Samstag, 1.12.56, abends:

Stark bewölkt, nur im Rhein-Maingebiet heute nachmittag aufgeheitert. Im Laufe des Samstag von Westen her erneut einsetzende Niederschläge. Mittagstemperaturen 3 bis 5 Grad. Nachts leichter Frost. Schwacher, in der Richtung wechselnder Wind.

Weitere Aussichten: Unbrständig, etwas milder.

He.

Sonnenaufgang am 1.12. in Frankfurt/Main
Mondaufgang am 1.12. (1 Tag vor Neumond)

0801 Uhr, Untergang 1626 Uhr MEZ
0703 Uhr, Untergang 1555 Uhr MEZ

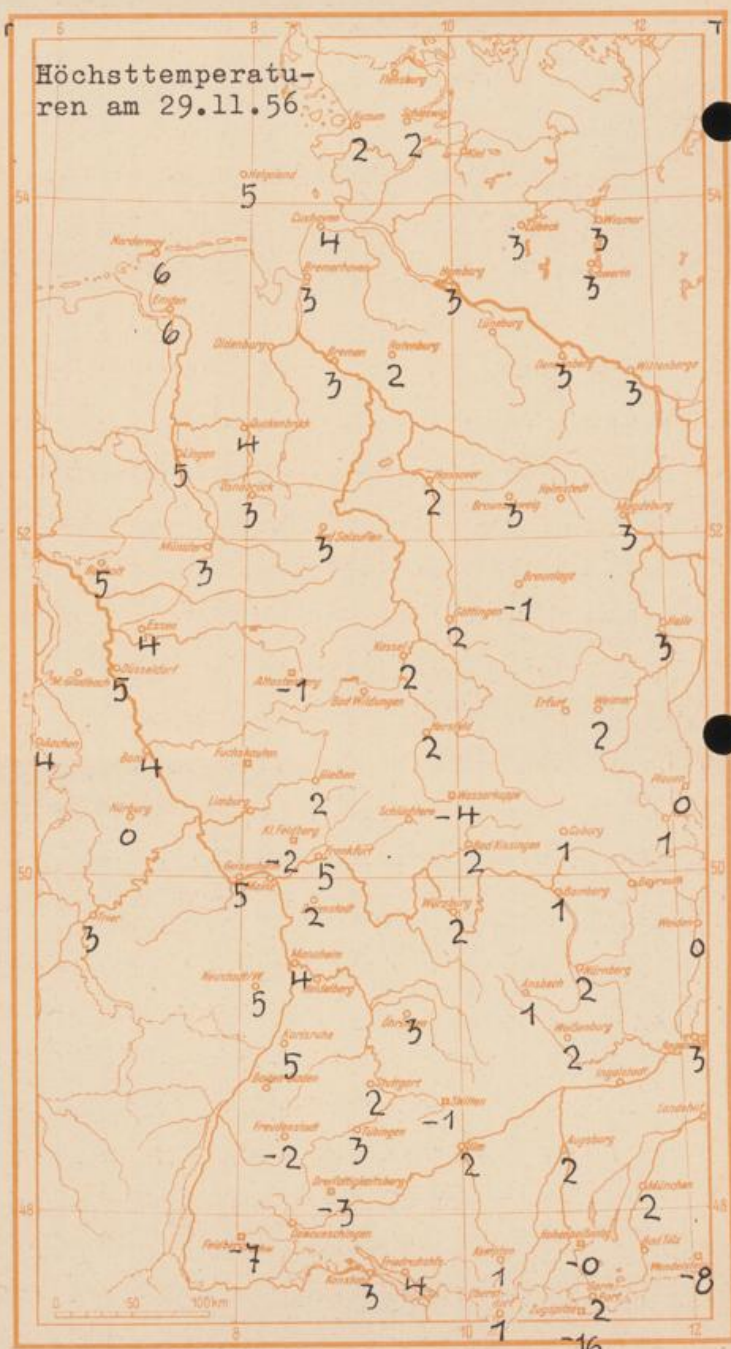
Weitermeldungen von heute morgen 7h

Station	Höhe NN	Wetter	Wind km/h	7 Uhr	Temperatur, °C			Niederschlag in 24 Stdn. mm	Schneehöhe cm
					höchste gestern	Tiefwert der Nacht in 2m Höhe	am Boden		
Frankfurt-Stadt	103	wolkig	WSW 10	2	5	2	-2	3	-
Flughafen Rhein-Mgin	110	wolkig	W 4	2	3	-0.5	-2	1	-
Darmstadt-Bismarckturm	265	Schnee	NW 10	0	2	0	-2	2	Fleck.
Geisenheim	109	bedeckt	W 6	3	5	2	-1	2	-
Giessen	185	wolkig	WSW 10	1	2	0	-1	3	Fleck.
Kassel	198	bedeckt	NW 5	1	2	0	-2	3	-
Bad Hersfeld	216	bedeckt	SW 4	-0.5	2	-1	-2	2	Fleck.
Mannheim	97	Regen	still	2	4	1	-1	1	-
Neustadt/Weinstr.	140	wolkig	W 18	2	5	2	0	1	-
Trier	265	wolkig	W 5	1	3	1	-1	1	-
Koblenz	97	Nieseln	WNW 16	3	5	3	-	2	-
Weinbiet über Neustadt	553	Schnee	NW 27	-1	-0	-1	-3	0.3	Fleck.
Nürburg	611	bedeckt	WNW 24	-2	0	-2	-2	2	4
Kleiner Feldberg Ts.	807	i.Wolken	NW 14	-3	-2	-3	-3	7	21
Wasserkuppe Rhön	921	i.Wolken	NW 5	-4	-4	-4	-5	3	11

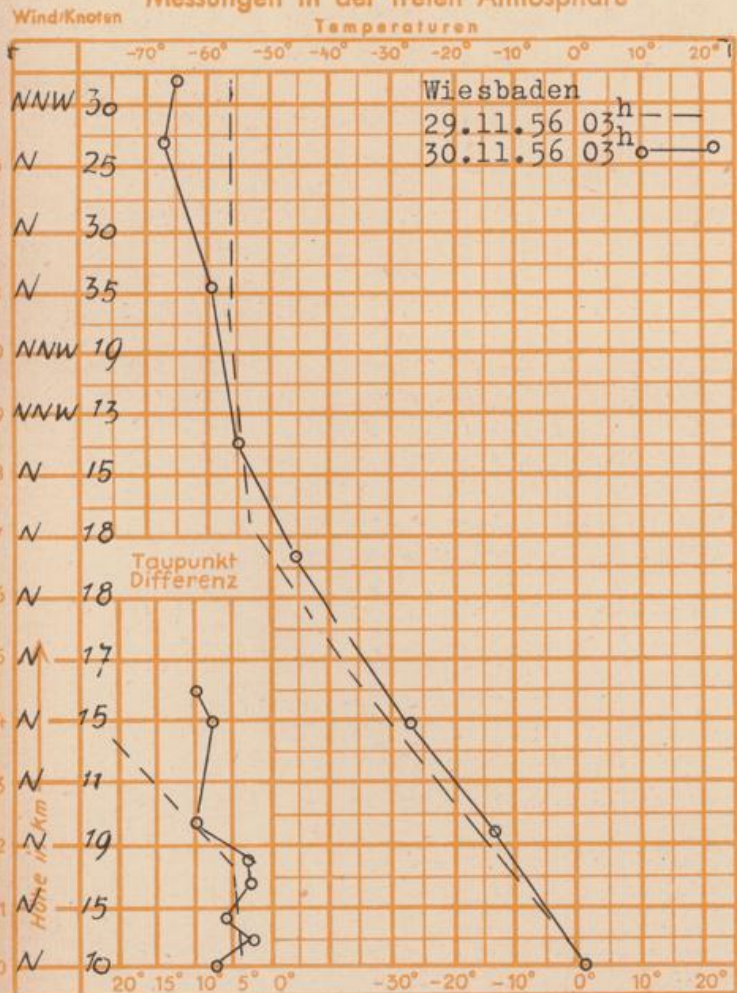
Luftdruck 7h	Höhe	mm	auf Meereshöhe umgerechnet mb	
Frankfurt/M.	109	751.0	761.2	1014.9
Giessen	193	742.0	760.1	1013.3
Trier	273	736.5	761.9	1015.8

Erdbodentemperaturen Frankfurt/M. 7 Uhr

10 cm Tiefe	1.0 °C	20 cm Tiefe	1.6 °C		
50 cm Tiefe	4.0 °C	100 cm Tiefe	6.7 °C		
Temperaturtagesmittel in Frankfurt/M. gestern				2.4 °C	
Mittelwert d. Jahre 1851-1930				3.4 °C	
Sonnenscheindauer gestern in Frankfurt/M.				0.0 Std.	
in Giessen		0.0 Std.	in Kassel		0.0 Std.
auf dem Kleinen Feldberg Ts.				0.0 Std.	



Messungen in der freien Atmosphäre



Auskünfte und Beratungen durch das Wetteramt in Frankfurt (Feldbergstr. 47, Telefon 772044), Wetteramt Neustadt/Weinstraße (Maximilianstr. 20, Telefon 2061, 2706), durch Vermittlung der Dienststellen Darmstadt-Bismarckturm (Telefon 4720), Geisenheim (Telefon Rüdeshelm 9372, Giessen (Telefon 2119), Kassel (Telefon 1:5452), Bad Hersfeld (Telefon 388).