

# Wetterkarte

Amtsblatt des Wetteramtes Frankfurt

Bei unregelmäßiger Lieferung sind Beschwerden immer an das Zustellpostamt zu richten

Verlagsort: Frankfurt/Main

Feldbergstr. 47, Telefon 77 20 44

Erscheint täglich, Postbezug monatlich 2,- DM

Jahrgang 1956 Donnerstag, den 6. Dezember 1956 12<sup>h</sup> Nummer 341

Erläuterungen

- Wolkenlos
- heiter
- 1/2 bedeckt
- wolkig
- bedeckt
- ∞ Dunst
- ≡ Nebel
- ⋄ Niesel
- Regen
- \* Schneefall
- ▽ Schauer
- △ Graupeln
- ▲ Hagel
- ⚡ Gewitter
- ▨ Niederschlagsgebiet

11 Lufttemperatur  
13 Wassertemp.

Windgeschwindigkeit

Symbol	m/sec	km/h
○	still oder sehr schwach	1-5
○	um 1	1-5
○	2,5	6-13
○	5	14-22
○	7,5	23-31
○	10	32-40
○	22,5	77-85
○	25	86-94

usw.

1,8 km/h ≈ 1 Knoten

Fronten mit

Erwärmung Abkühlung (Warmfront) (Kaltfront)

nur in der Höhe

Okklusion

Konvergenzlinie

Warme Luftströmung

Kalte Luftströmung

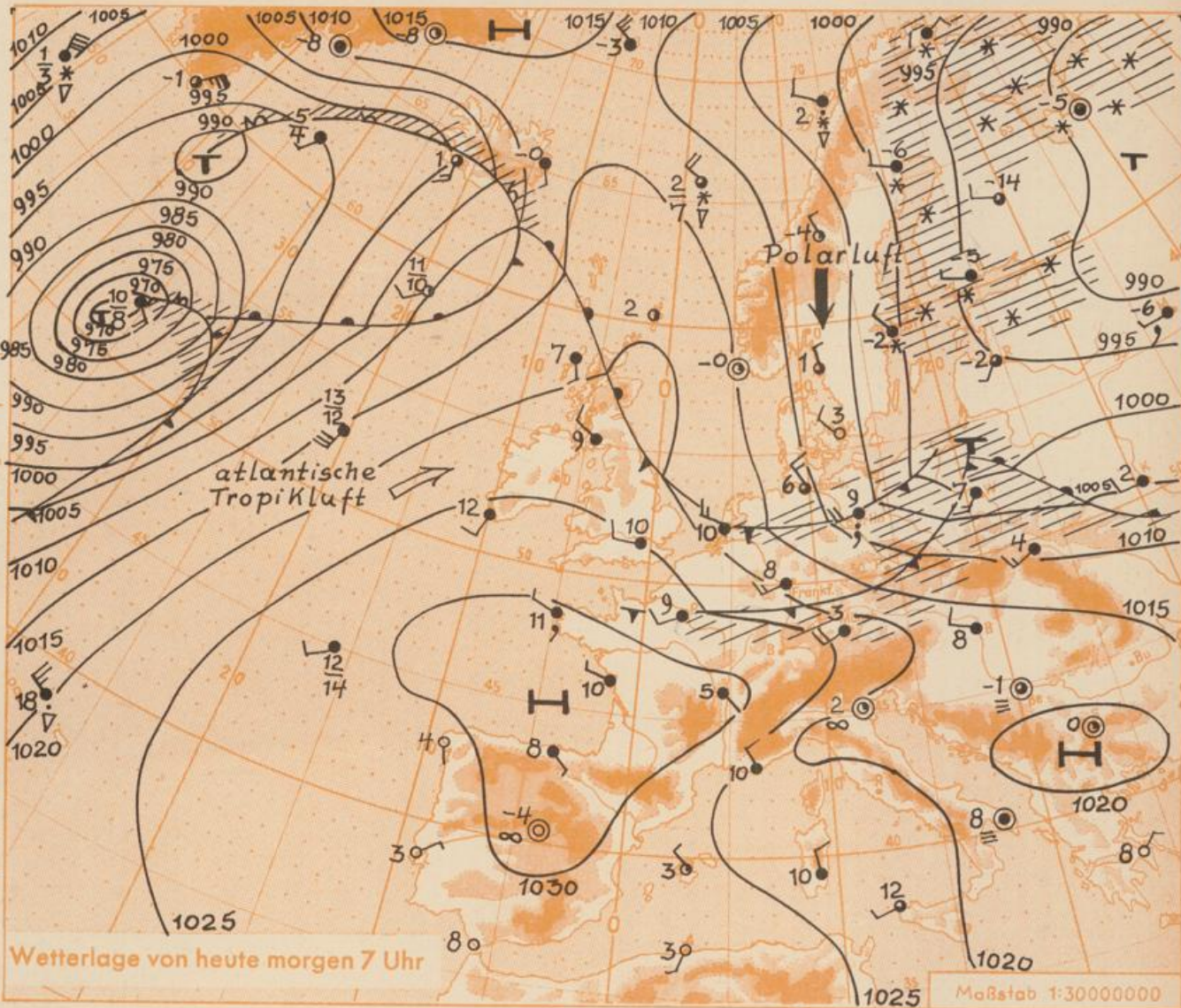
Die Linien verbinden

Orte gleichen, auf

Meeresspiegels umgerechneten

Luftdruck in Millibar.

1000 mb ≈ 750 mm



Ein Störungszentrum, das gestern die Britischen Inseln erreichte, zog im Bereich der allgemeinen Westströmung mit hoher Geschwindigkeit zum Baltikum. Das zugehörige Regengebiet überquerte dabei ganz Deutschland. Starker Luftdruckanstieg, der auf der Rückseite der Tiefdruckstörung einsetzte, führt nunmehr zur Ausweitung der ostatlantischen Hochdruckzone zum Festland. Somit dürfte in den nächsten Tagen im Bereich der jetzt zuströmenden Polarluftmassen Wetterberuhigung eintreten, zumal durch diese Entwicklung weitere atlantische Schlechtwettergebiete zunächst nicht mehr zum Festland gesteuert werden können.

Vorhersage für Hessen und Rheinland-Pfalz, gültig bis Freitag, 7.12.56, abends:

Vorherrschend stark bewölkt und besonders am Donnerstag noch einzelne Schauer. Temperaturrückgang, Höchstwerte am Freitag 3 bis 5 Grad, Abkühlung nachts bis nahe Null Grad. Auf Nordwest drehender Wind.

Weitere Aussichten: Überwiegend trocken, vorübergehend Nachtfrostgefahr.

He.

Sonnenaufgang am 7. in Frankfurt/Main 0809 Uhr, Untergang 1624 Uhr MEZ  
 Mondaufgang am 7. (3 Tage vor I.Viertel) 1114 Uhr, Untergang 2138 Uhr MEZ

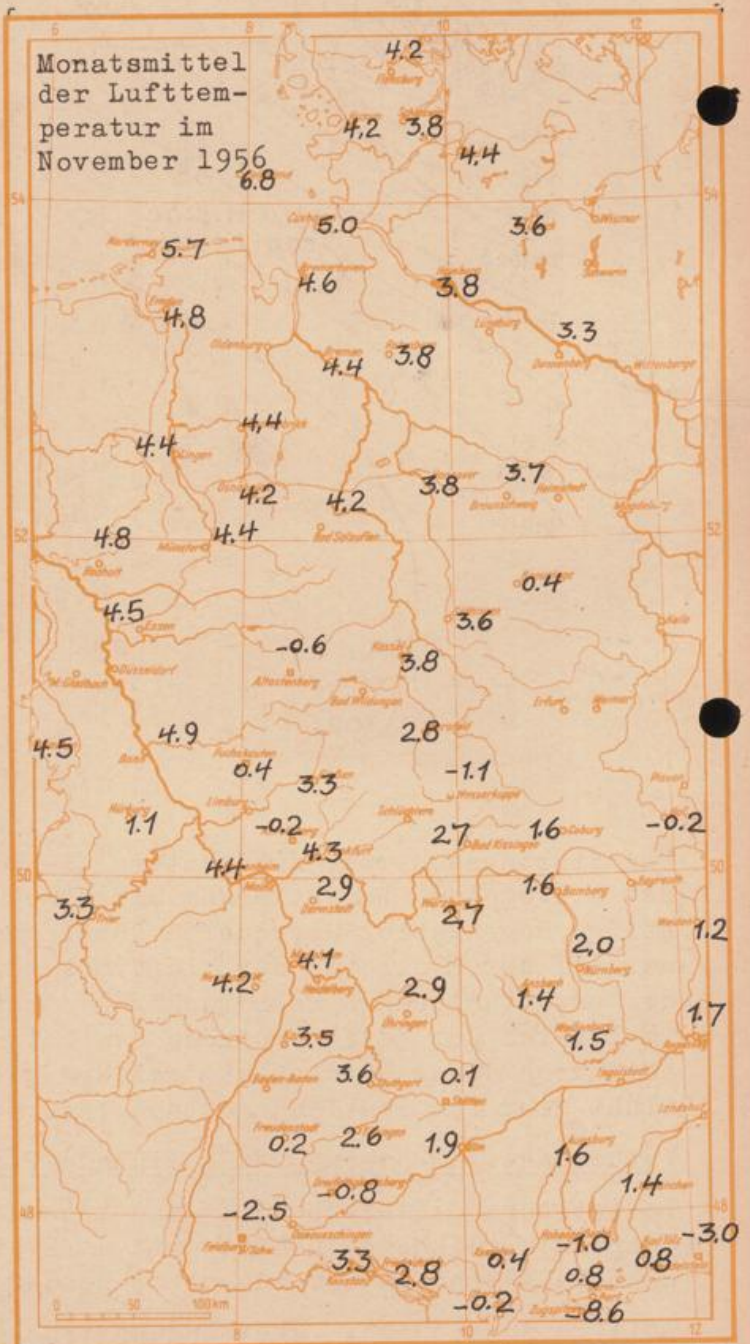
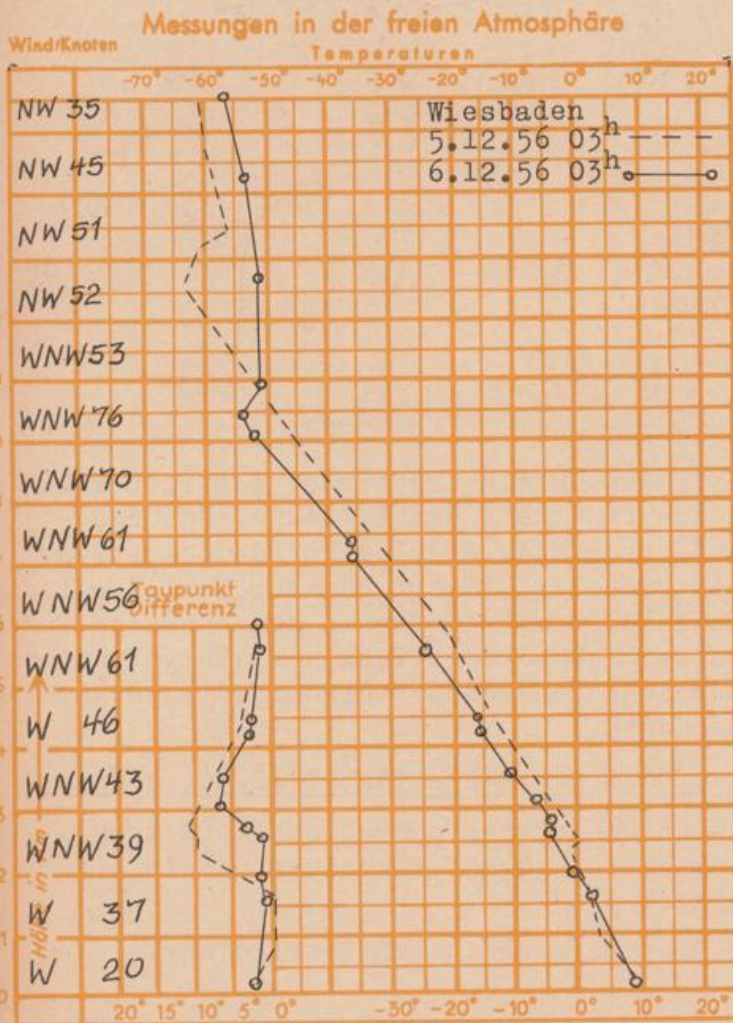
## Wettermeldungen von heute morgen 7h

Station	Höhe NN	Wetter	Wind km/h	Temperatur, °C				Nieder- schlag in 24 Stdn. mm	Schneehöhe cm
				7 Uhr	höchste gestern	Tiefwert der Nacht in 2m Höhe	am Boden		
Frankfurt-Stadt	103	Regen	WSW 13	8	9	7	7	3	-
Flughafen Rhein-Main	110	n.Regen	WSW 25	8	9	7	7	1	-
Darmstadt-Bismarckturm	265	Regen	WSW 25	6	7	5	5	2	-
Geisenheim	109	Regen	SW 14	9	9	8	7	1	-
Giessen	185	bedeckt	WSW 14	8	9	7	7	3	-
Kassel	198	Regen	WNW 20	10	9	8	7	3	-
Bad Hersfeld	216	bedeckt	SW 11	8	9	7	6	3	-
Mannheim	97	bedeckt	WSW 18	8	9	7	5	0.2	-
Neustadt/Weinstr.	140	Schauer	W 23	8	9	7	6	0.4	-
Trier	265	Regen	SW 27	7	7	6	6	4	-
Koblenz	97	Regen	WNW 23	11	10	8	x	4	-
Weinbiet über Neustadt	553	i.Wolken	W 45	5	6	4	3	0.5	-
Nürnberg	611	n.Regen	WNW 23	6	5	4	4	3	-
Kleiner Feldberg Ts.	807	Regen	WNW 38	4	3	3	3	8	-
Wasserkuppe Rhön	921	Regen	W 29	3	2	2	1	11	-

Luftdruck 7h	Höhe	mm	auf Meereshöhe umgerechnet	
			mm	mb
Frankfurt/M.	109	754.2	764.3	1019.0
Giessen	193	745.1	762.8	1017.0
Trier	273	741.6	766.7	1022.1

**Erdbodentemperaturen Frankfurt/M. 7 Uhr**

10 cm Tiefe	6.2 °C	-	20 cm Tiefe	6.3 °C
50 cm Tiefe	6.0 °C	-	100 cm Tiefe	6.6 °C
Temperaturtagesmittel in Frankfurt/M. gestern				
8.6 °C				
Mittelwert d. Jahre 1851-1930				
2.1 °C				
Sonnenscheindauer gestern in Frankfurt/M.				
0.0 Std.				
in Giessen		0.0 Std.	in Kassel	
			0.0 Std.	
auf dem Kleinen Feldberg Ts.				
0.0 Std.				



Auskünfte und Beratungen durch das Wetteramt in Frankfurt (Feldbergstr. 47, Telefon 772044), Wetteramt Neustadt/WeinstraÙe (Maximilianstr. 20, Telefon 2061, 2706), durch Vermittlung der Dienststellen Darmstadt-Bismarckturm (Telefon 4720), Geisenheim (Telefon Rudesheim 9372-Giessen (Telefon 2119), Kassel (Telefon 15452), Bad Hersfeld (Telefon 388).