

Wetterkarte

Amtsblatt des Wetteramtes Frankfurt

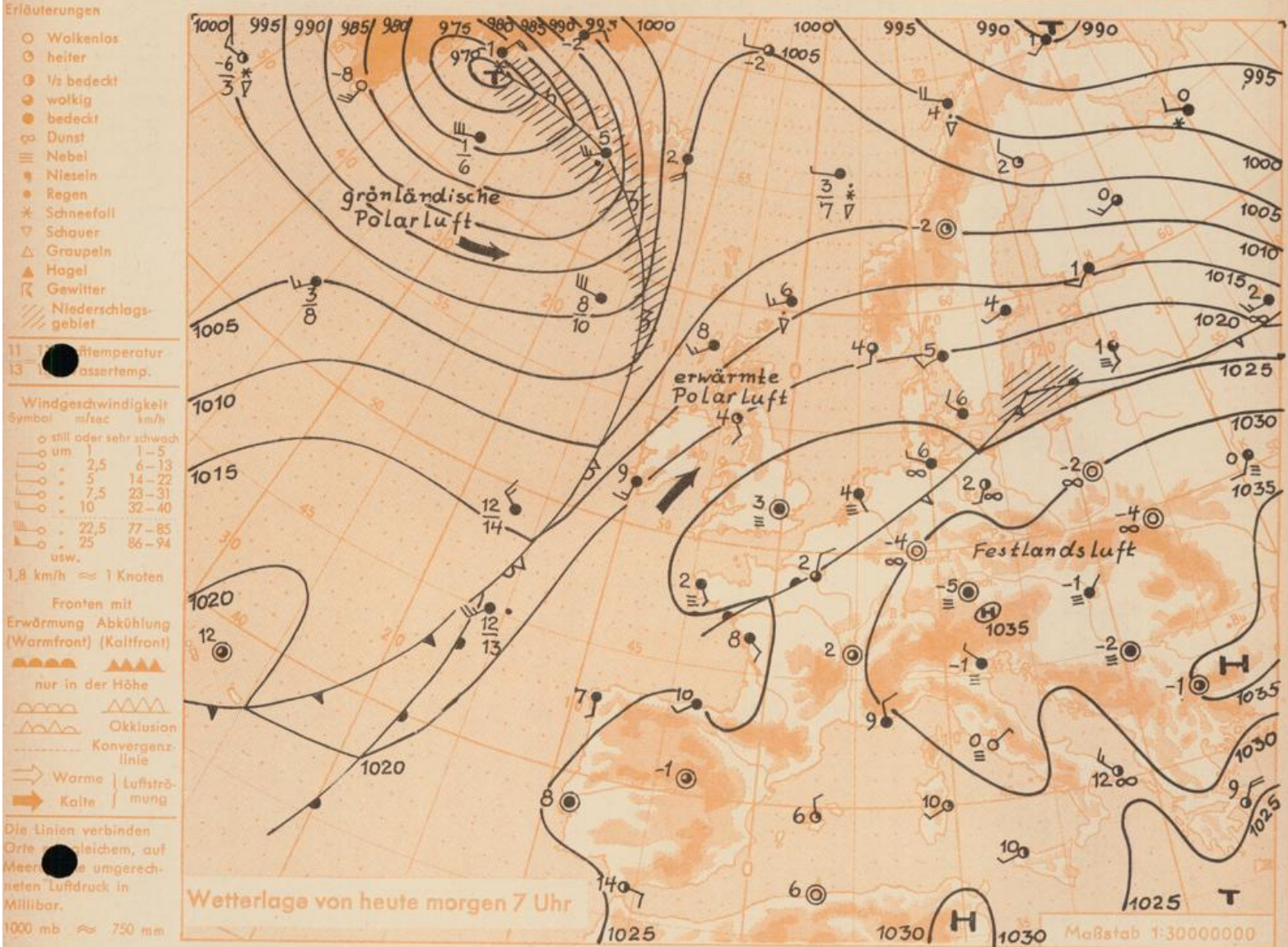
Bei unregelmäßiger Lieferung sind Beschwerden immer an das Zustellpostamt zu richten

Verlagsort: Frankfurt/Main

Feldbergstr. 47, Telefon 772044

Erscheint täglich, Postbezug monatlich 2,- DM

Jahrgang 1956 M i t t w o c h , den 19. Dezember 1956 12 Uhr Nummer 354



Die alte westeuropäische Luftmassengrenze über Norddeutschland zerfällt, und durch die mit ihr verbundene Bewölkung wurden Nachtfrost verhindert. Süddeutschland blieb unter dem Einfluss des mit seinem Kern über Südrussland liegenden Hochdruckgebietes. Es kam daher wieder in ganz Süddeutschland zu nächtlichen Strahlungsfrösten (s. Rückseite) und Nebel.

Da die atlantischen Tiefdruckgebiete Mitteleuropa kaum streifen werden, besteht hier die ruhige Witterung fort.

Vorhersage für Hessen und Rheinland-Pfalz, gültig bis Donnerstag, 20.12.56, abends:

Wechselnd bewölkt, örtlich neblig. Größtenteils niederschlagsfrei. Tagestemperaturen wenig über Null Grad, nächtliche Tiefsttemperaturen um den Gefrierpunkt. Schwachwindig.

Weitere Aussichten: Meist trocken, Temperaturen wenig verändert.

Dr. W. Re.

Sonnenaufgang am 20. in Frankfurt/Main

0820 Uhr, Untergang 1625 Uhr MEZ

Mondaufgang am 20. (3 Tage nach Vollmond)

2014 Uhr, Untergang 1003 Uhr MEZ

Wettermeldungen von heute morgen 7h

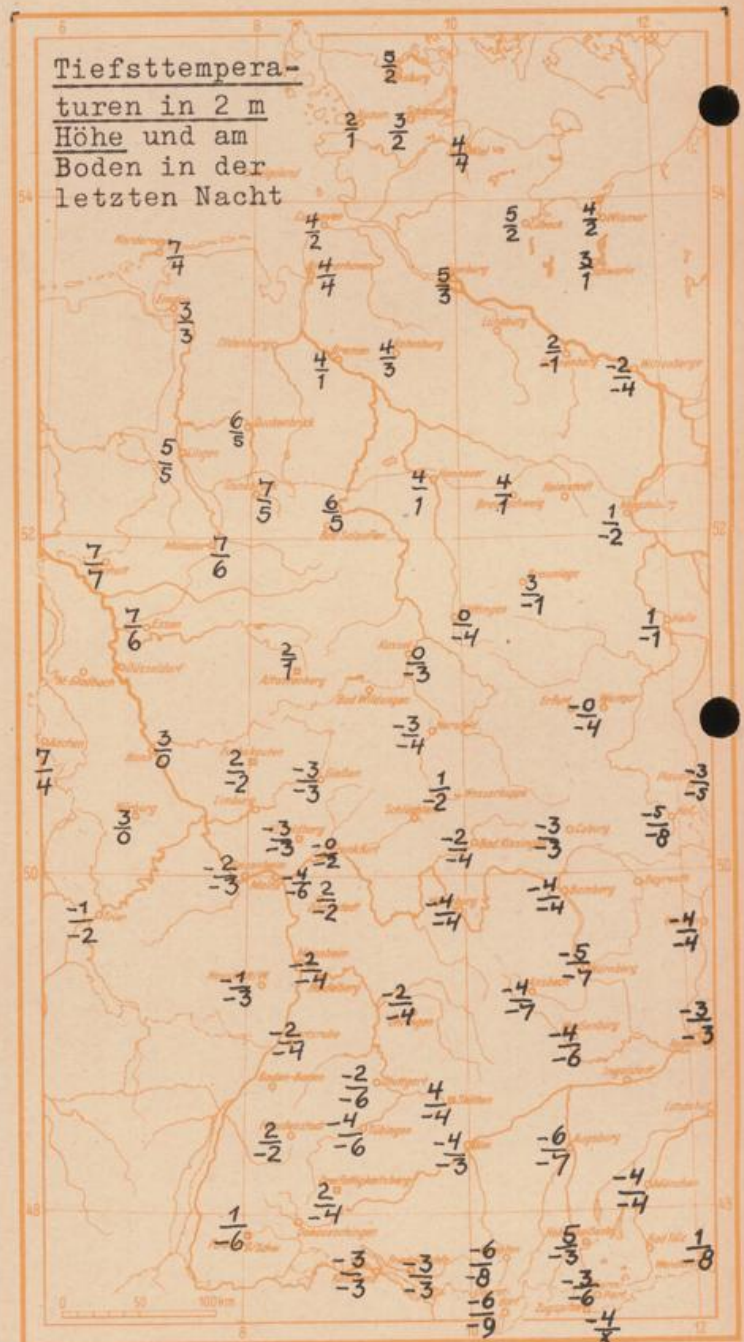
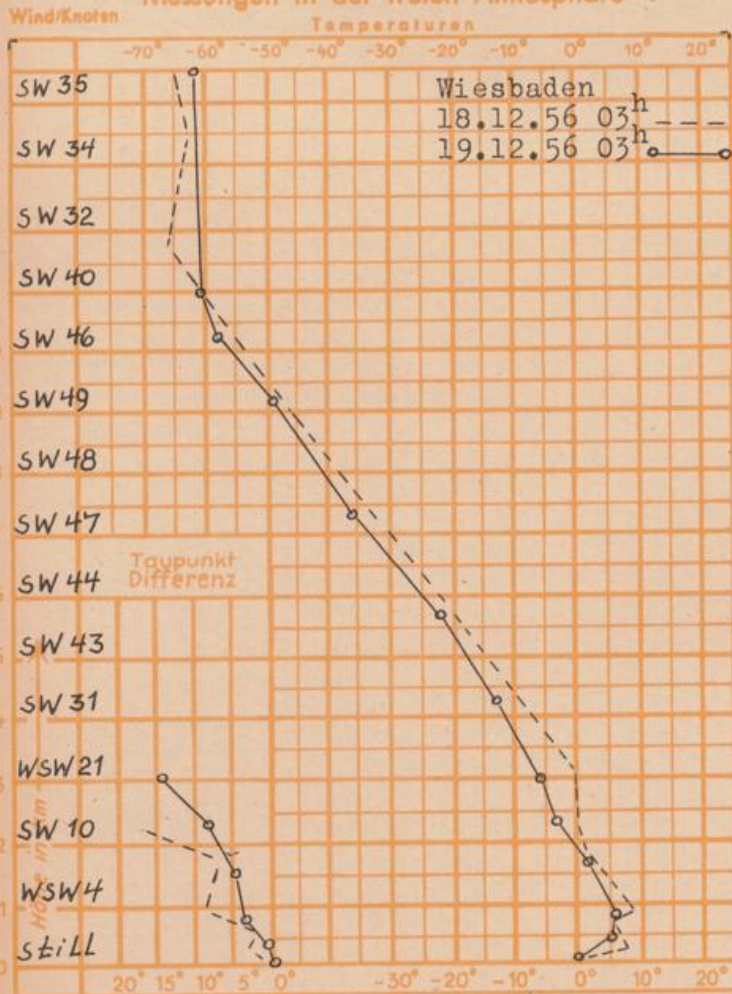
Station	Höhe NN	Wetter	Wind km/h	7 Uhr	Temperatur °C			Niederschlag in 24 Stdn. mm	Schneehöhe cm
					höchste gestern	Tiefwert der Nacht in 2m Höhe	am Boden		
Frankfurt-Stadt	103	wolkenlos	E 4	1	7	-0.5	-2	-	-
Flughafen Rhein-Main	110	wolkenlos	still	-4	8	-4	-6	-	-
Darmstadt-Bismarckturm	265	wolkenlos	E 4	2	9	2	-2	-	-
Geisenheim	109	Nebel	SE 3	-1	5	-2	-3	-	-
Giessen	185	Nebel	still	-3	7	-3	-3	-	-
Kassel	198	bedeckt	S 4	1	10	0	-3	-	-
Bad Hersfeld	216	wolkig	WSW 4	-2	8	-3	-4	-	-
Mannheim	97	wolkenlos	still	-2	10	-2	-4	-	-
Neustadt/Weinstr.	140	heiter	still	-1	9	-1	-3	-	-
Trier	265	Nebel	NNW 5	-1	11	-1	-2	-	-
Koblenz	97	Nebel	still	1	8	1	x	-	-
Weinbiet über Neustadt	553	wolkenlos	SW 4	5	11	5	0	-	-
Nürburg	611	wolkenlos	SSE 11	3	6	3	0	-	-
Kleiner Feldberg Ts.	807	wolkenlos	WSW 7	3	6	3	-3	-	-
Wasserkuppe Rhön	921	wolkenlos	NW 13	2	8	1	-2	-	-

Luftdruck 7h	Höhe	mm	auf Meereshöhe umgerechnet mm	mb
Frankfurt/M.	109	762.4	772.9	1030.4
Giessen	193	754.3	773.0	1030.6
Trier	273	746.8	772.8	1030.3

Erdbodentemperaturen Frankfurt/M. 7 Uhr

10 cm Tiefe	1.3 °C	-	20 cm Tiefe	2.1 °C
50 cm Tiefe	5.4 °C	-	100 cm Tiefe	7.7 °C
Temperaturtagessmittel in Frankfurt/M. gestern				3.3 °C
Mittelwert d. Jahre 1851 - 1930				1.4 °C
Sonnenscheindauer gestern in Frankfurt/M.				5.1 Std.
in Giessen	6.2 Std.	-	in Kassel	6.3 Std.
auf dem Kleinen Feldberg Ts.				7.2 Std.

Messungen in der freien Atmosphäre



Auskünfte und Beratungen durch das Wetteramt in Frankfurt (Feldbergstr. 47, Telefon 772044), Wetteramt Neustadt/Weinstraße (Maximilianstr. 10, Telefon 2061, 2706), durch Vermittlung der Dienststellen Darmstadt-Bismarckturm (Telefon 4720), Geisenheim (Telefon Rüdelsheim 9372, Giessen (Telefon 2119), Kassel (Telefon 15452), Bad Hersfeld (Telefon 388).