

Wetterkarte

Amtsblatt des Wetteramtes Frankfurt

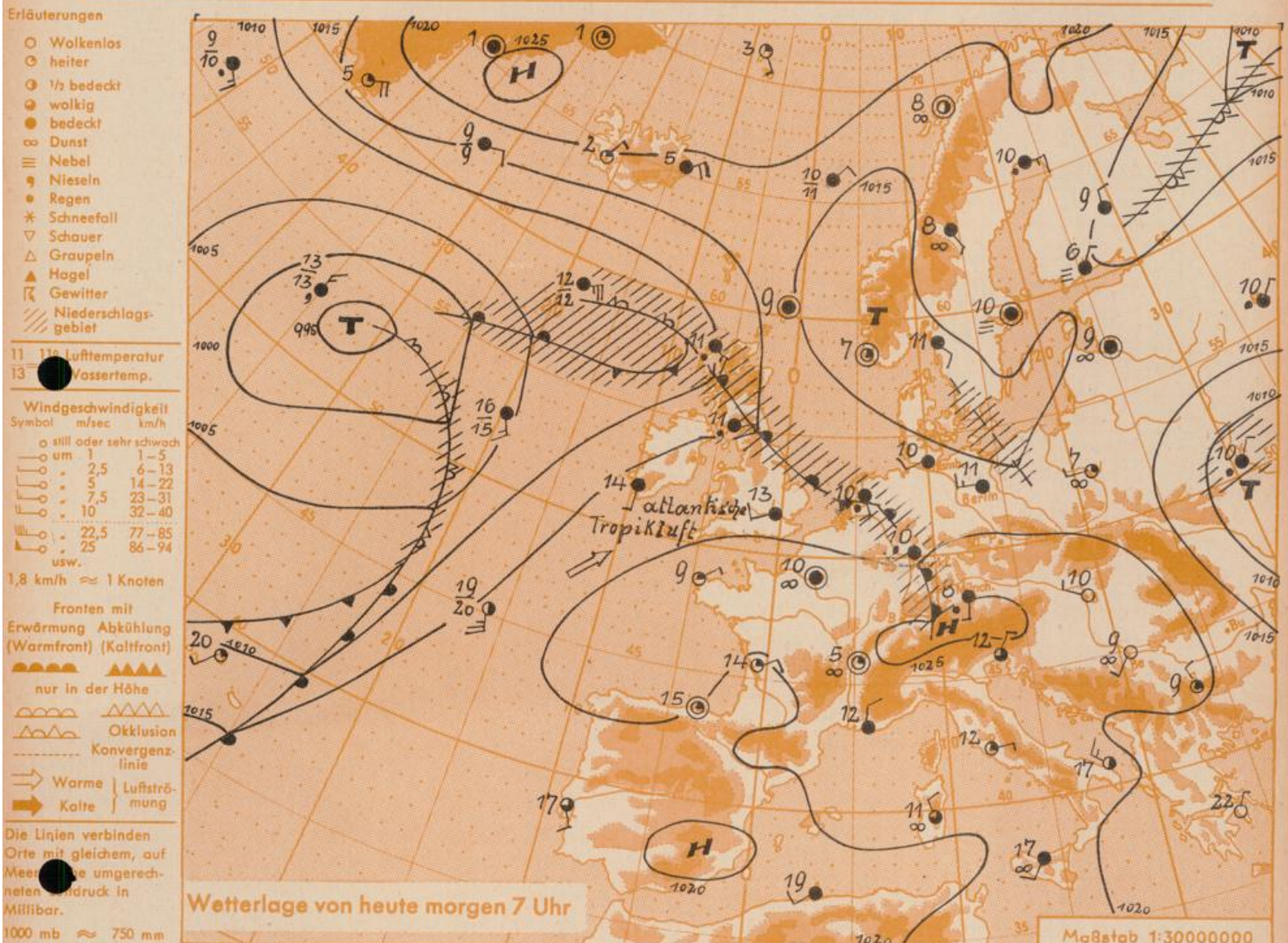
Bei unregelmäßiger Lieferung sind Beschwerden immer an das Zustellpostamt zu richten

Verlagsort: Frankfurt/Main

Feldbergstr. 47, Telefon. 77 20 44

Erscheint täglich, Postbezug monatlich 2,- DM

Jahrgang 1957 Dienstag, den 17. September 1957 12 Uhr Nummer 260



Gegen die über Mittelddeutschland liegende hochreichende Kaltluft stieß im Laufe der Nacht von Montag auf Dienstag rascher und stärker als erwartet bis zu 10 Grad wärmere Luft in der Höhe vor. Das Aufgleiten der Warmluft führte im ganzen Bereich des von den Britischen Inseln bis Süddeutschland reichenden Tiefdruckausläufers zu einem ausgedehnten Niederschlagsfeld, das langsam in östlicher Richtung abzieht. Danach setzt sich ab Wochenmitte über Mitteleuropa eine warme Südwestströmung durch, die für einige Tage freundliches Wetter bringt.

Vorhersage für Hessen und Rheinland-Pfalz, gültig bis Mittwoch, 18.9.57, abends:

Am Dienstag nachmittag stark bewölkt, auch östlich des Rheins nachlassende Niederschläge. Am Mittwoch wolkig und im allgemeinen trocken. Temperaturen mittags meist über 15 Grad, nächtliche Tiefstwerte 10 bis 12 Grad. Schwacher Südwestwind.

Weitere Aussichten: Überwiegend freundlich und warm.

St.

Sonnenaufgang am 18. in Frankfurt/Main 0604 Uhr, Untergang 1833 Uhr MEZ
Mondaufgang am 18. (1 Tag nach letzt.Vtl.) ---- Uhr, Untergang 1504 Uhr MEZ
(0028 am 19.)

Wettermeldungen von heute morgen 7h

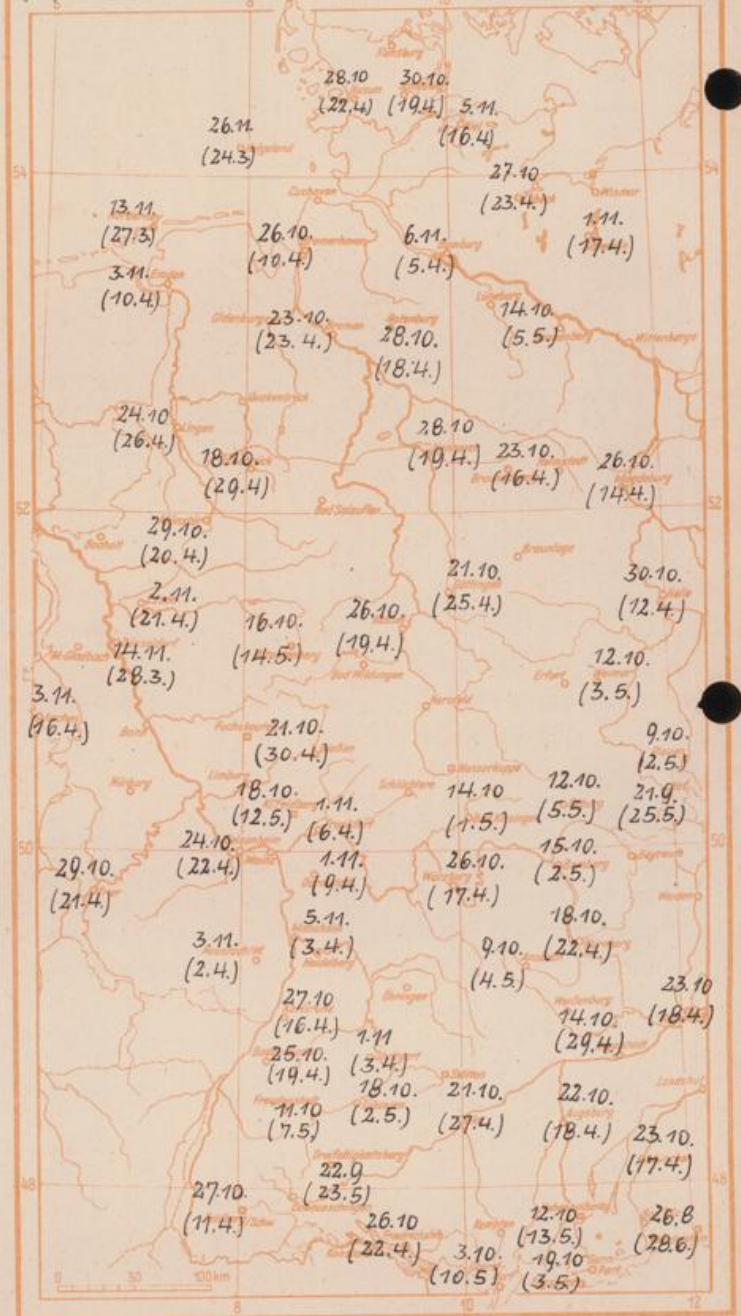
Station	Höhe NN	Wetter	Wind km/h	7 Uhr	Temperatur, °C			Niederschlag in 24 Stdn. mm	Schneehöhe cm
					höchste gesterh	Tiefwert der Nacht in 2m Höhe	am Boden		
Frankfurt-Stadt	103	Regen	still	10	15	8	6	0.4	-
Flughafen Rhein-Main	110	Regen	SW 5	10	16	6	4	1	-
Darmstadt-Bismarckturm	265	Regen	SW 14	10	14	9	6	1	-
Geisenheim	109	Regen	still	10	16	6	4	4	-
Giessen	185	Regen	still	7	13	5	2	2	-
Kassel	198	bewölkt	SW 3	7	14	6	5	2	-
Bad Hersfeld	216	bedeckt	still	6	13	5	3	1	-
Mannheim	97	Regen	SSW 11	11	15	10	8	2	-
Neustadt/Weinstr.	140	Regen	SE 3	11	15	10	9	4	-
Trier	265	bedeckt	W 18	12	14	10	9	2	-
Koblenz	97	Regen	SSW 5	9	14	8	x	3	-
Weinbiet über Neustadt	553	Regen	W 23	9	11	8	6	6	-
Nürburg	611	Regen	WSW 9	9	9	5	4	3	-
Kleiner Feldberg Ts.	807	Regen	SW 13	7	8	4	3	3	-
Wasserkuppe Rhön	921	Nebel	WSW 25	5	5	3	1	3	-

Luftdruck 7h	Höhe	mm	auf Meereshöhe umgerechnet mm	mb
Frankfurt/M.	109	755.4	765.4	1020.4
Giessen	193	747.1	764.9	1019.8
Trier	273	740.9	765.5	1020.5

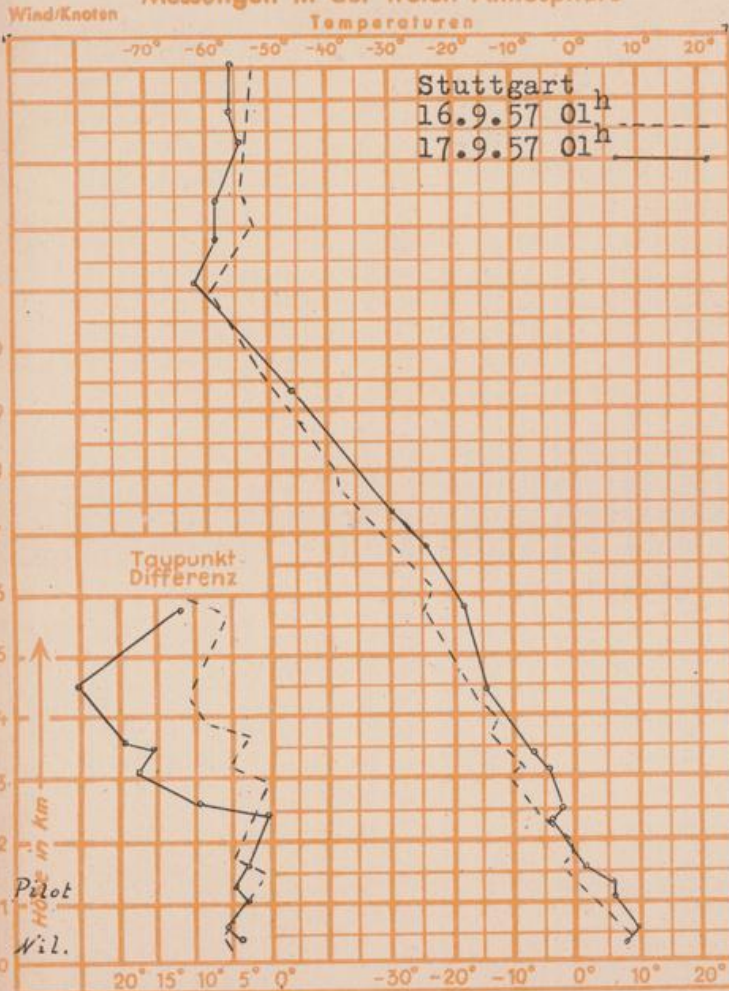
Erdbodentemperaturen Frankfurt/M. 7 Uhr

10 cm Tiefe	12.1 °C	-	20 cm Tiefe	12.3 °C
50 cm Tiefe	14.2 °C	-	100 cm Tiefe	15.2 °C
Temperaturtagesmittel in Frankfurt/M. gestern				9.7 °C
Mittelwert d. Jahre 1851 - 1930				14.5 °C
Sonnenscheindauer gestern in Frankfurt/M.				3.3 Std.
in Giessen	4.5 Std.	-	in Kassel	3.1 Std.
		auf dem Kleinen Feldberg Ts.		2.0 Std.

Jahreszeitliche Normalwerte
Mittlere Daten des ersten und letzten Frostes



Messungen in der freien Atmosphäre



Auskünfte und eraterungen durch das Wetteramt in Frankfurt (Feldbergstr. 47, Telefon 772044), Wetteramt Neustadt/Weinstraße (Maximilianstr. 20, Telefon 2061, 2706), durch Vermittlung der Dienststellen Darmstadt-Bismarckturm (Telefon 4720), Geisenheim (Telefon Riedelsheim 9372, Giessen (Telefon 2119), Kassel (Telefon 15452), Bad Hersfeld (Telefon 388).