

Wetterkarte

Amtsblatt des Wetteramtes Frankfurt

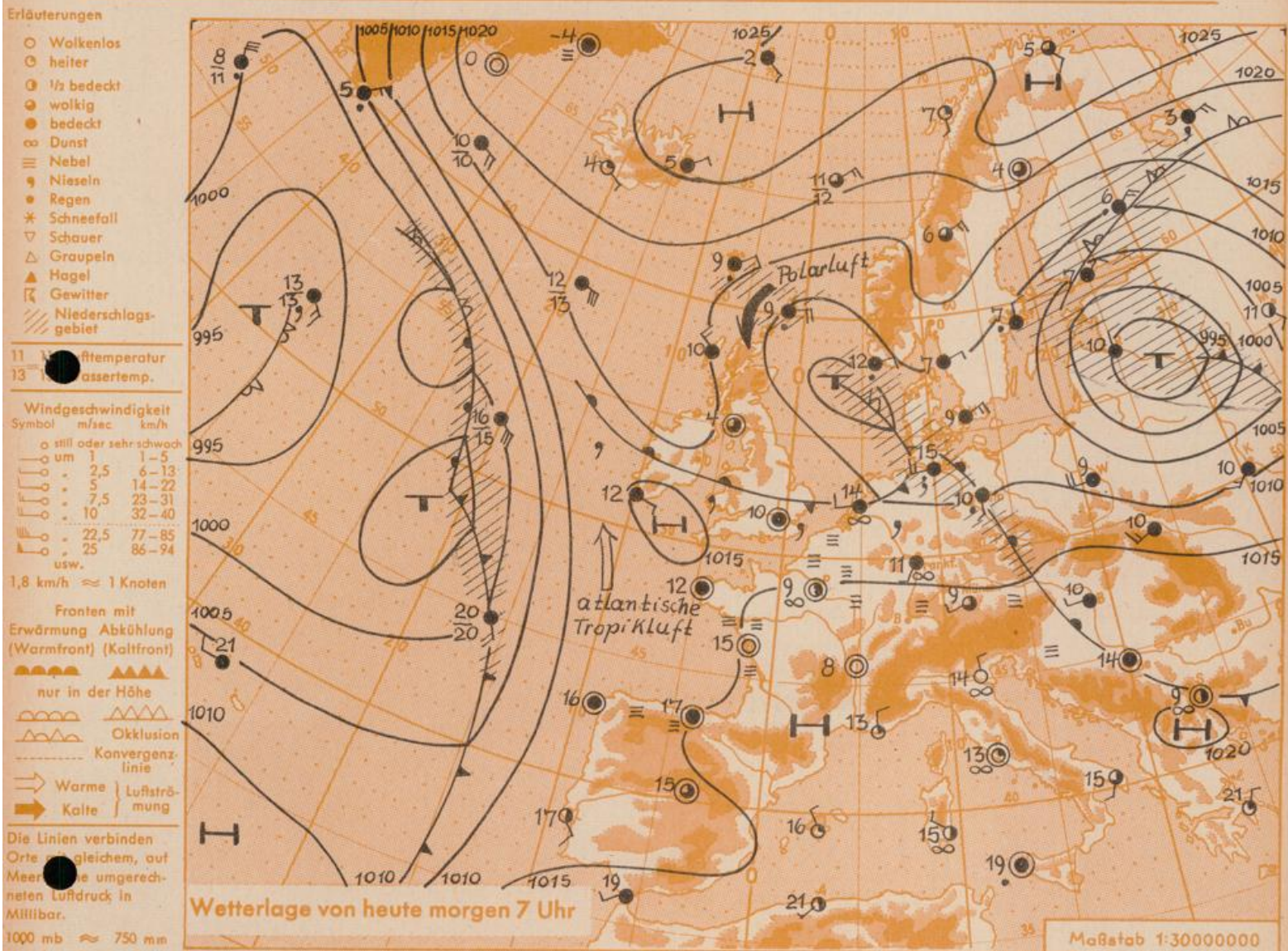
Bei unregelmäßiger Lieferung sind Beschwerden immer an das Zustellpostamt zu richten

Verlagsort: Frankfurt/Main

Feldbergstr. 47, Telefon 7720 44

Erscheint täglich, Postbezug monatlich 2,- DM

Jahrgang 1957 Donnerstag, den 19. September 1957 12^h Nummer 262



Die Luftmassengrenze, die sich gestern noch im gesamten Vorhersagebezirk mit anhaltenden Regenfällen auswirkte, hat sich durch relativ stärkeren Luftdruckfall über Mitteldeutschland ostwärts verschoben. Dabei gelangte unser Bereich in einen aus Westen gerichteten Warmluftstrom. Von der Nordsee sickert bereits wieder kühlere Luft ein. Diese wird in erster Linie Norddeutschland erfassen und im übrigen Bundesgebiet nur abgeschwächt wetterwirksam werden.

Vorhersage für Hessen und Rheinland-Pfalz, gültig bis Freitag, 20.9.57, abends:

Meist stark bewölkt, vor allem in Nordhessen strichweise Regen. Temperaturen mittags um 15 Grad, nachts kaum unter 10 Grad. Wind um West.

Weitere Aussichten: Nicht beständig, wenig Temperaturänderung.

He.

Sonnenaufgang am 20. in Frankfurt/Main
Mondaufgang am 20. (3 Tage vor Neumond)

0607 Uhr, Untergang 1829 Uhr MEZ
0141 Uhr, Untergang 1621 Uhr MEZ

Wettermeldungen von heute morgen 7h

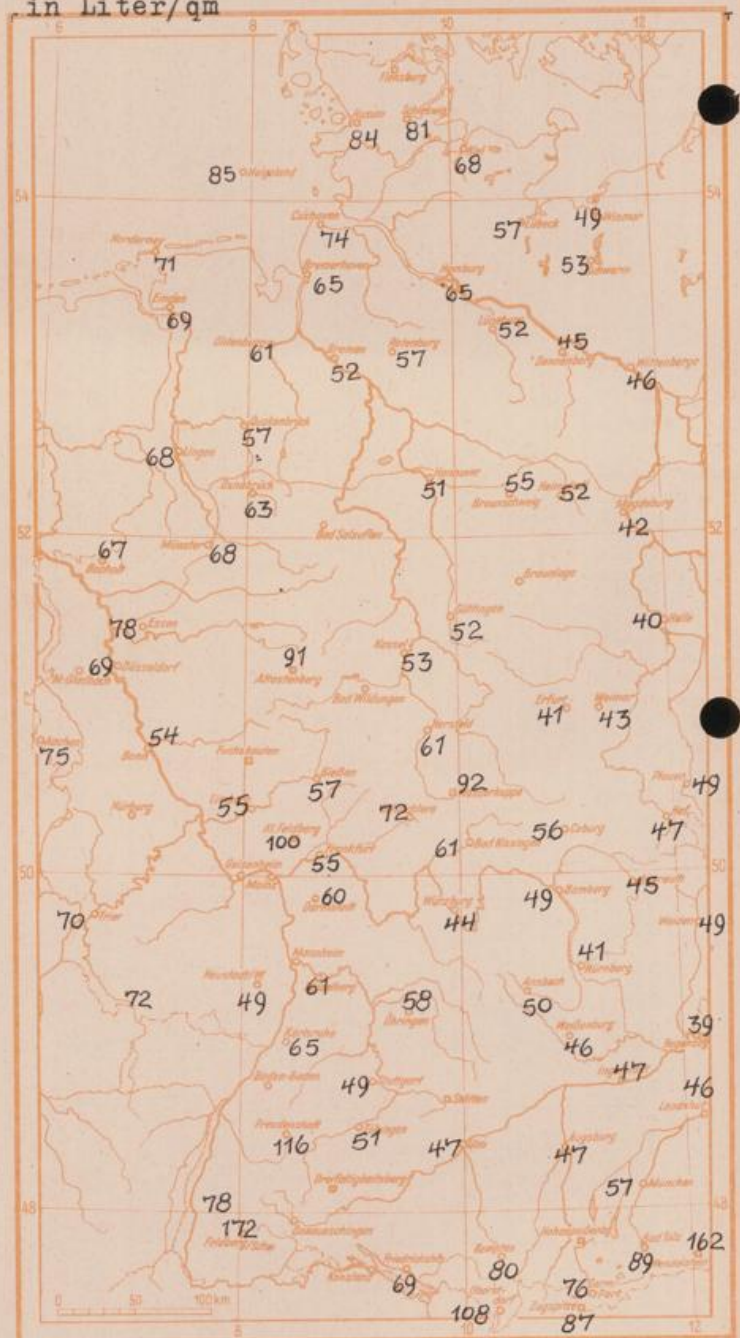
Station	Höhe NN	Wetter	Wind km/h	7 Uhr	Temperatur °C			Niederschlag in 24 Stdn. mm	Schneehöhe cm
					höchste gestern	Tiefwert der Nacht in 2m Höhe	am Boden		
Frankfurt-Stadt	103	n.Nebel	WSW 11	11	15	11	10	2	-
Flughafen Rhein-Main	110	bedeckt	SSW 9	11	15	10	9	2	-
Darmstadt-Bismarckturm	265	wolkig	SW 16	11	14	10	8	2	-
Geisenheim	109	wolkig	still	11	16	10	8	0.0	-
Giessen	185	bedeckt	SSE 7	12	13	11	11	6	-
Kassel	198	bedeckt	SW 7	12	12	12	11	6	-
Bad Hersfeld	216	n.Regen	SW 5	12	13	11	11	7	-
Mannheim	97	bedeckt	SSE 7	10	18	9	5	2	-
Neustadt/Weinstr.	140	wolkig	still	10	18	10	8	-	-
Trier	265	Nebel	still	10	19	9	8	8	-
Koblenz	97	wolkig	S 13	12	15	12	x	1	-
Weinbiet über Neustadt	553	wolkig	W 32	10	14	10	8	-	-
Nürnberg	611	wolkig	WSW 13	9	12	9	8	-	-
Kleiner Feldberg Ts.	807	Nebeltr.	WNW 25	9	10	8	7	3	-
Wasserkuppe Rhön	921	Regen	W 22	8	8	7	7	10	-

Luftdruck 7h	Höhe	mm	auf Mesreshöhe umgerechnet mm	mb
Frankfurt/M.	109	751.6	761.5	1015.3
Giessen	193	742.5	759.9	1013.1
Trier	273	737.4	762.0	1015.9

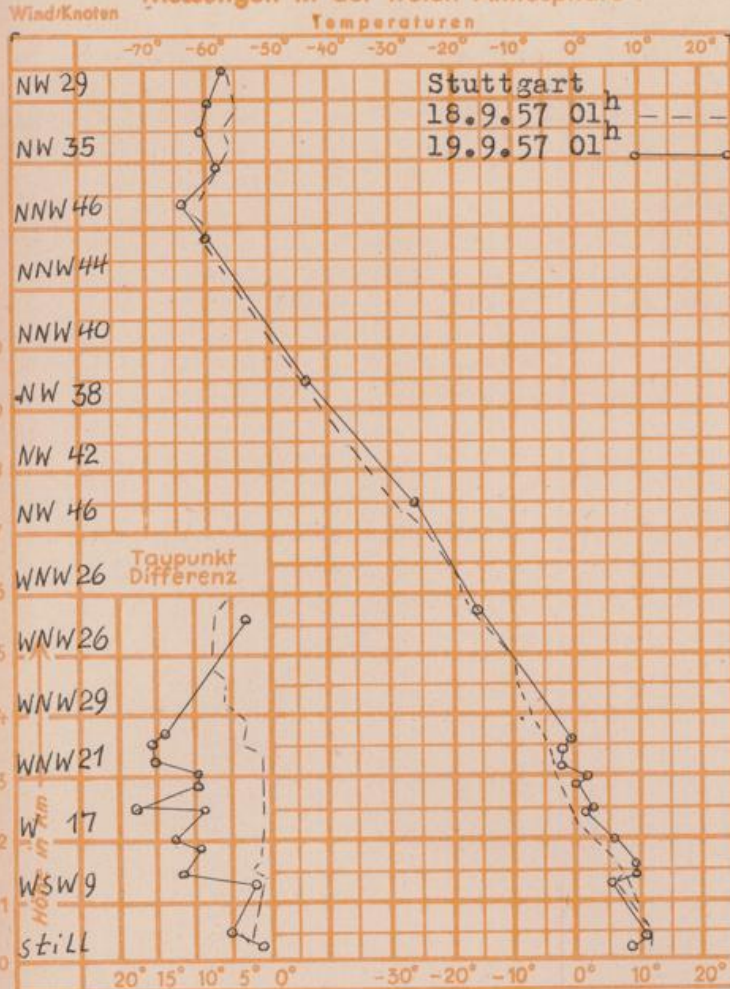
Erdbodentemperaturen Frankfurt/M. 7 Uhr

10 cm Tiefe	13.2 °C	-	20 cm Tiefe	13.4 °C	
50 cm Tiefe	14.2 °C	-	100 cm Tiefe	14.9 °C	
Temperaturtagesmittel in Frankfurt/M. gestern				13.8 °C	
Mittelwert d. Jahre 1851-1930				" 14.6 °C	
Sonnenscheindauer gestern in Frankfurt/M.				0.0 Std.	
in Giessen		0.0 Std.	in Kassel		0.0 Std.
auf dem Kleinen Feldberg Ts.				0.0 Std.	

Jahreszeitliche Normalwerte für Oktober: Mittlere Niederschlagssumme in Liter/qm



Messungen in der freien Atmosphäre



Auskünfte und Beratungen durch das Wetteramt in Frankfurt (Feldbergstr. 47, Telefon 772044), Wetteramt Neustadt/Weinstraße (Maximilianstr. 20, Telefon 2061, 2706), durch Vermittlung der Dienststellen Darmstadt-Bismarckturm (Telefon 4720), Geisenheim (Telefon Rudesheim 9372, Giessen (Telefon 2119), Kassel (Telefon 15452), Bad Hersfeld (Telefon 388).