

# Wetterkarte

Amtsblatt des Wetteramtes Frankfurt

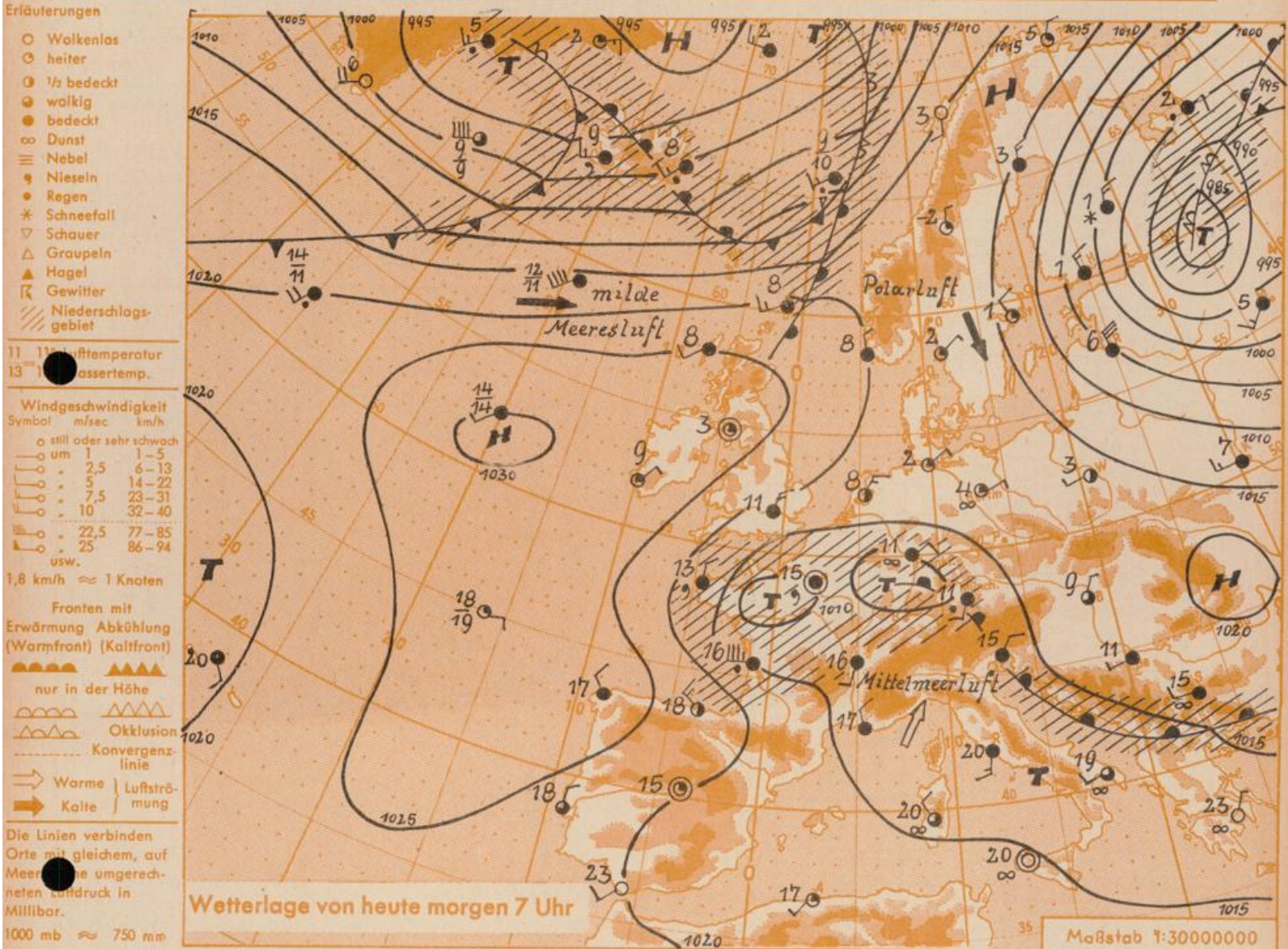
Bei unregelmäßiger Lieferung sind Beschwerden immer an das Zustellpostamt zu richten

Verlagsort: Frankfurt/Main

Feldbergstr. 47, Telefon 772044

Erscheint täglich, Postbezug monatlich 2,- DM

Jahrgang 1957 Donnerstag, den 26. September 1957 12<sup>h</sup> Nummer 269



Mit Verlagerung des britischen Tiefs zum Festland gelangten die mittleren und südlichen Teile des Bundesgebietes erneut in eine ausgedehnte Regenzone und gleichzeitig in den Bereich etwas wärmerer Luftmassen. Kräftiger Luftdruckanstieg über Grossbritannien und Nordfrankreich verdrängt das Störungszentrum in südöstlicher Richtung. Polarluft, die bereits einen Teil Norddeutschlands erfasst hat, kann sich dabei auch auf unseren Bezirk ausbreiten und in Verbindung mit einem Hochdruckkeil, der wenigstens vorübergehenden Einfluss gewinnt, vor allem in Bezug auf die nächtliche Temperaturentwicklung stärker wirksam werden.

Vorhersage für Hessen und Rheinland-Pfalz, gültig bis Freitag, 27.9.57, abends:

Weiter nachlassende Regenneigung und von Nord nach Süd fortschreitende Bewölkungsauflockerung. Tagestemperaturen zunächst wenig verändert; nachts recht frisch, Tiefstwerte gebietsweise unter 5 Grad. Nordostwind.

Weitere Aussichten: Am Samstag noch meist aufgeheitert und trocken.

He.

Sonnenaufgang am 27. in Frankfurt/Main 0618 Uhr, Untergang 1813 Uhr MEZ  
Mondaufgang am 27. (3 Tage vor I.Viertel) 1058 Uhr, Untergang 2012 Uhr MEZ

Nachdruck und öffentlicher Aushang ohne Genehmigung nicht gestattet

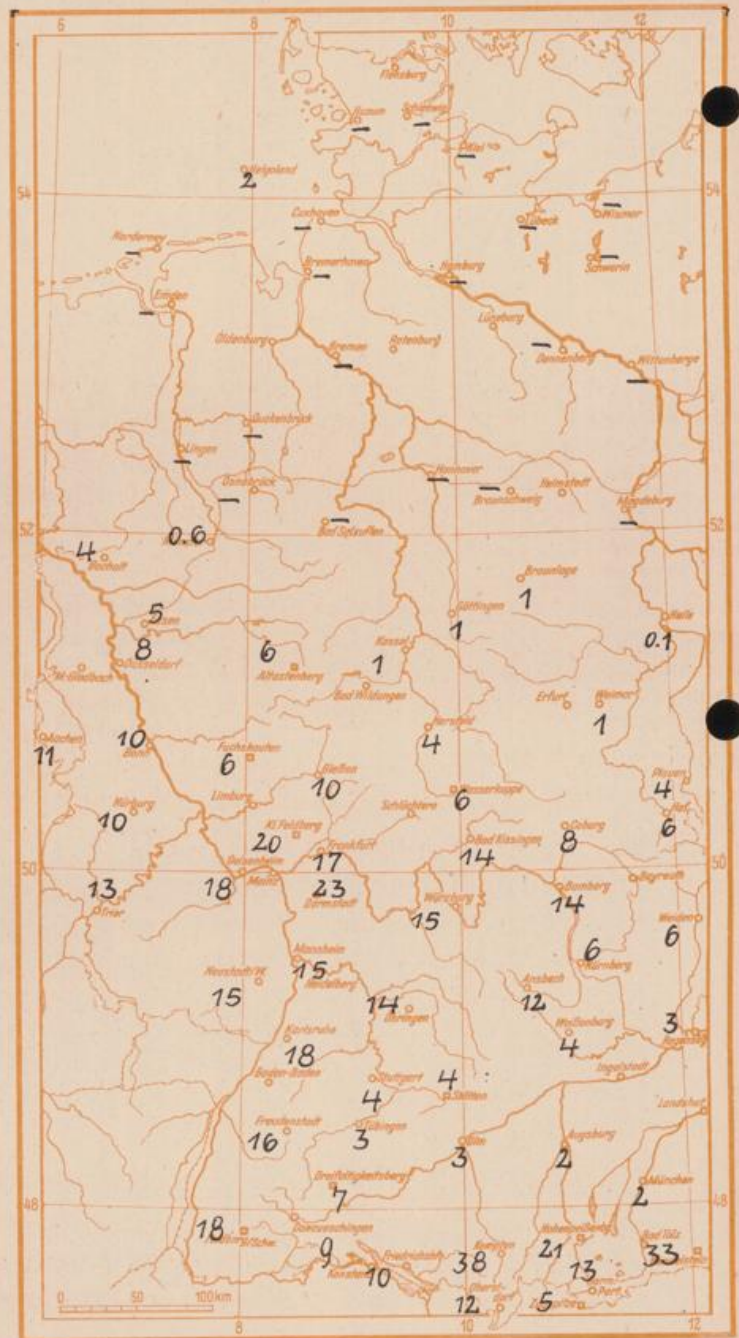
## Wettermeldungen von heute morgen 7h

Station	Höhe NN	Wetter	Wind km/h	7 Uhr	Temperatur, °C			Niederschlag in 24 Stdn. mm	Schneehöhe cm
					höchste gestern	Tiefwert der Nacht in 2m Höhe	am Boden		
Frankfurt-Stadt	103	Regen	NE 18	11	12	11	10	17	-
Flughafen Rhein-Main	110	bedeckt	NE 16	11	12	10	10	15	-
Darmstadt-Bismarckturm	265	Nieseln	E 11	12	11	10	10	23	-
Geisenheim	109	Regen	ENE 3	12	11	10	10	18	-
Giessen	185	Regen	N 11	9	12	9	8	10	-
Kassel	198	Regen	NE 7	8	15	7	8	1	-
Bad Hersfeld	216	Regen	NNE 7	8	13	8	6	4	-
Mannheim	97	bedeckt	NNE 3	12	13	11	11	15	-
Neustadt/Weinstr.	140	bedeckt	still	12	13	12	11	15	-
Trier	265	Regen	still	13	12	11	11	13	-
Koblenz	97	bedeckt	SSE 3	12	12	11	x	5	-
Weinbiet über Neustadt	553	Nebel	W 27	12	9	9	10	15	-
Nürburg	611	Nebel	still	9	8	8	8	10	-
Kleiner Feldberg Ts.	807	Regen	ENE 3	9	6	6	8	20	-
Wasserkuppe Rhön	921	Regen	ESE 11	7	7	3	3	6	-

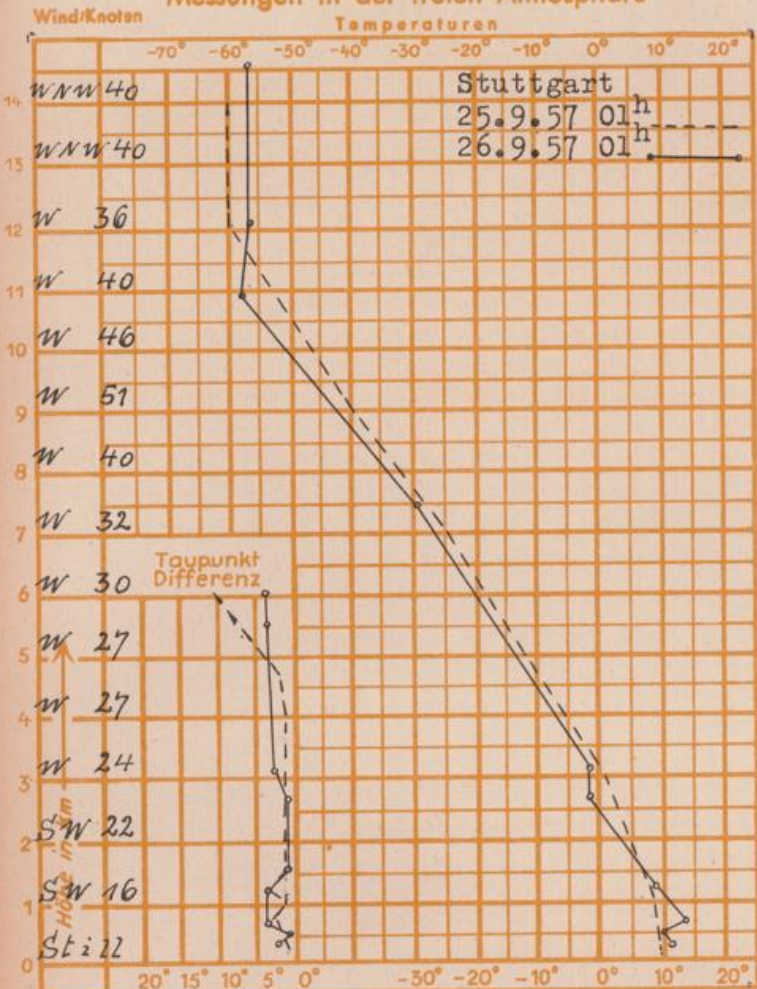
Luftdruck 7h	Höhe	mm	auf Meereshöhe umgerechnet mm	mb
Frankfurt/M.	109	748.3	758.2	1010.8
Giessen	193	740.6	758.1	1010.7
Trier	273	732.5	756.7	1008.8

Erdbodentemperaturen Frankfurt/M. 7 Uhr			
10 cm Tiefe	12.2 °C	-	20 cm Tiefe 12.5 °C
50 cm Tiefe	14.5 °C	-	100 cm Tiefe 15.2 °C
Temperaturtagesmittel in Frankfurt/M. gestern 10.9 °C			
Mittelwert d. Jahre 1851-1930 " 13.1 °C			
Sonnenscheindauer gestern in Frankfurt/M. 0.0 Std.			
in Giessen	0.3 Std.	-	in Kassel 5.3 Std.
auf dem Kleinen Feldberg Ts. 0.0 Std.			

Niederschlagsmengen seit 25.9.57 morgens (Liter/qm)



### Messungen in der freien Atmosphäre



Auskünfte und Beratungen durch das Wetteramt in Frankfurt (Feldbergstr. 47, Telefon 772044), Wetteramt Neustadt/Weinstr. (Maximilianstr. 20, Telefon 2061, 2706), durch Vermittlung der Dienststellen Darmstadt-Bismarckturm (Telefon 4720), Geisenheim (Telefon Rudesheim 9372, Giessen (Telefon 2119), Kassel (Telefon 15452), Bad Hersfeld (Telefon 388).