

Wetterkarte

Amtsblatt des Wetteramtes Frankfurt

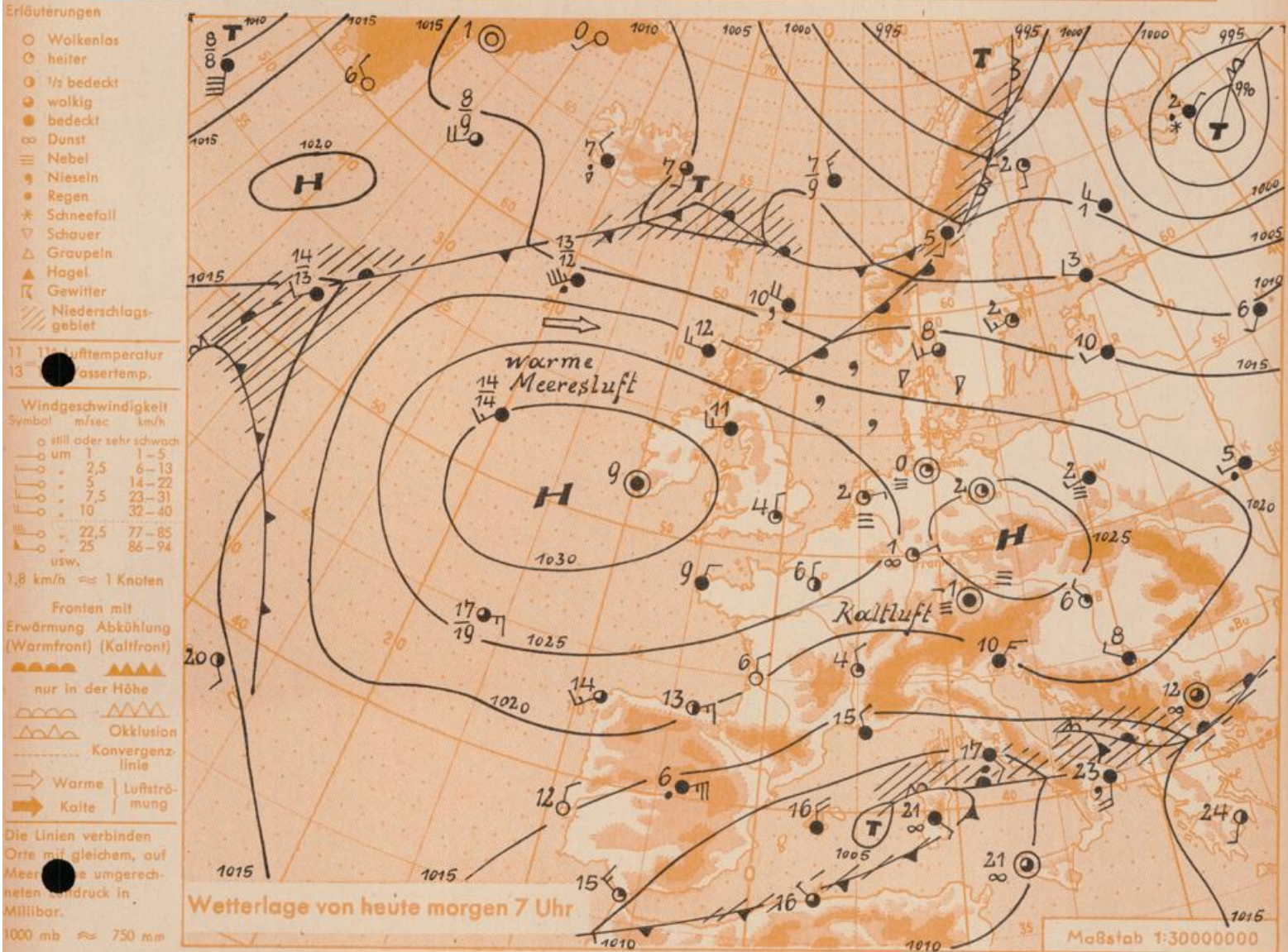
Bei unregelmäßiger Lieferung sind Beschwerden immer an das Zustellpostamt zu richten

Verlagsort: Frankfurt/Main

Feldbergstr. 47, Telefon 772044

Erscheint täglich, Postbezug monatlich 2,- DM

Jahrgang 1957 Mittwoch, den 2. Oktober 1957 12 Uhr Nummer 275



Kräftige Ausstrahlung liess die Temperaturen am Erdboden in der Nacht von Dienstag auf Mittwoch auch in unserem Bezirk verschiedentlich unter Null Grad absinken. Im Süden des Bundesgebietes kam es verbreitet zu Bodenfrösten (siehe Rückseite), in Mecklenburg zu Luftfrösten bis minus 3 Grad.

Die auf der Nordostseite des stationären Atlantikhochs in Richtung Festland gesteuerten Störungszonen schwächen den Hochkeil über Mitteleuropa langsam ab und greifen mit ihren Ausläufern im weiteren Verlauf bis Süddeutschland über.

Vorhersage für Hessen und Rheinland-Pfalz, gültig bis Donnerstag, 3.10.57, abends:

Heiter bis wolkig, trocken, örtlich Frühnebel. Mittagstemperaturen 12 bis 15 Grad, nächtliche Tiefstwerte nahe Null Grad, stellenweise leichter Bodenfrost. Schwachwindig.

Weitere Aussichten: Übergang zu wechselhaftem Wetter.

St.

Sonnenaufgang am 3. in Frankfurt/Main 0627 Uhr, Untergang 1800 Uhr MEZ
Mondaufgang am 3. (3 Tage nach I.Viertel) 1530 Uhr, Untergang 0055 Uhr MEZ

Wettermeldungen von heute morgen 7h

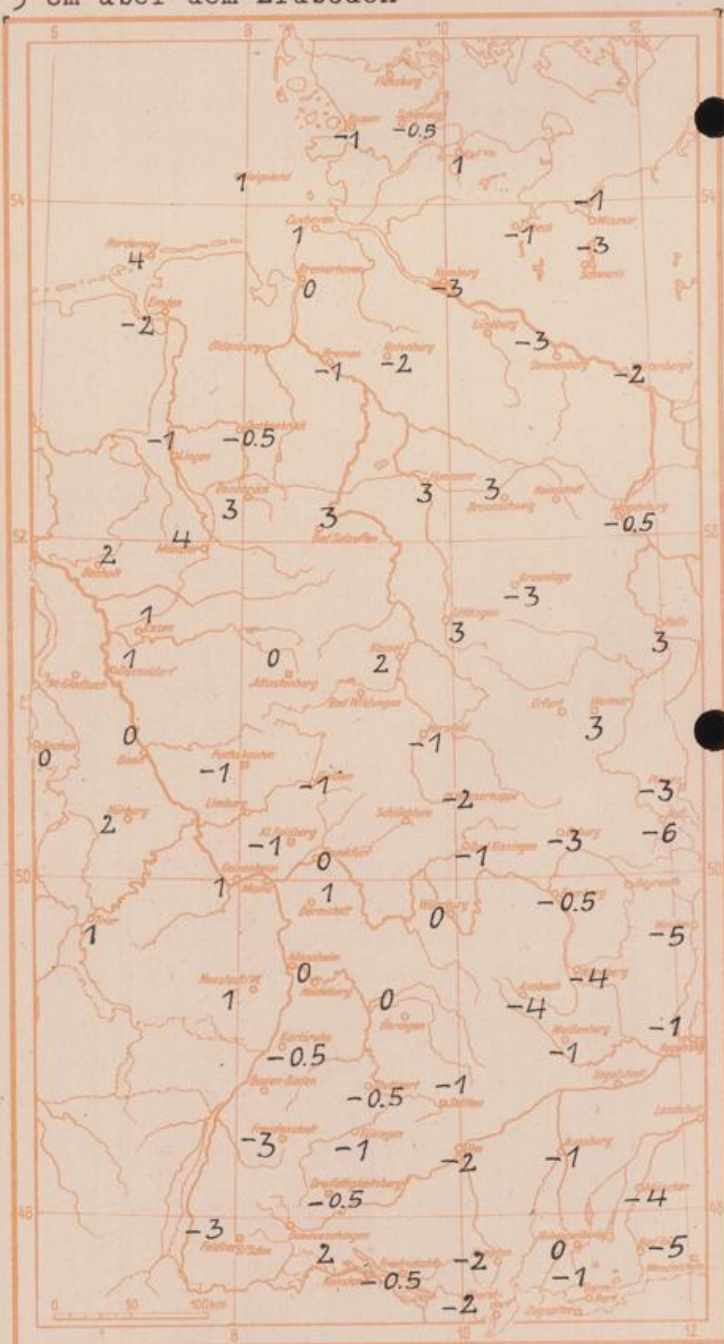
Station	Höhe NN	Wetter	Wind km/h	Temperatur, °C				Nieder- schlag in 24 Std. mm	Schneehöhe cm
				7 Uhr	höchste gestern	Tiefstwert der Nacht in 2m Höhe am Boden			
Frankfurt-Stadt	103	wolkenlos	still	3	15	3	0	-	-
Flughafen Rhein-Main	110	heiter	ENE 3	1	13	-1	-3	-	-
Darmstadt-Bismarckturm	265	wolkenlos	ENE 16	4	13	3	1	-	-
Geisenheim	109	heiter	NNW 9	5	14	3	1	-	-
Giessen	185	wolkig	WNW 1	1	13	0	-1	-	-
Kassel	198	bedeckt	still	5	13	4	2	-	-
Bad Hersfeld	216	Nebel	SW 1	2	13	0	-1	-	-
Mannheim	97	wolkenlos	N 3	2	15	2	0	-	-
Neustadt/Weinstr.	140	wolkenlos	still	4	15	3	1	-	-
Trier	265	Nebel	still	3	13	2	1	-	-
Koblenz	97	bedeckt	W 3	5	14	4	x	-	-
Weinbiet über Neustadt	553	wolkenlos	NE 18	3	10	3	-1	-	-
Nürburg	611	Nebel	N 7	4	12	3	2	-	-
Kleiner Feldberg Ts.	807	heiter	NE 14	2	8	2	-1	-	-
Wasserkuppe Rhön	921	wolkig	NE 13	2	6	1	-2	-	-

Luftdruck 7h	Höhe	mm	auf Meereshöhe umgerechnet mm mb	
Frankfurt/M.	109	758.0	768.3	1024.3
Giessen	193	750.2	768.4	1024.5
Trier	273	743.3	768.7	1024.8

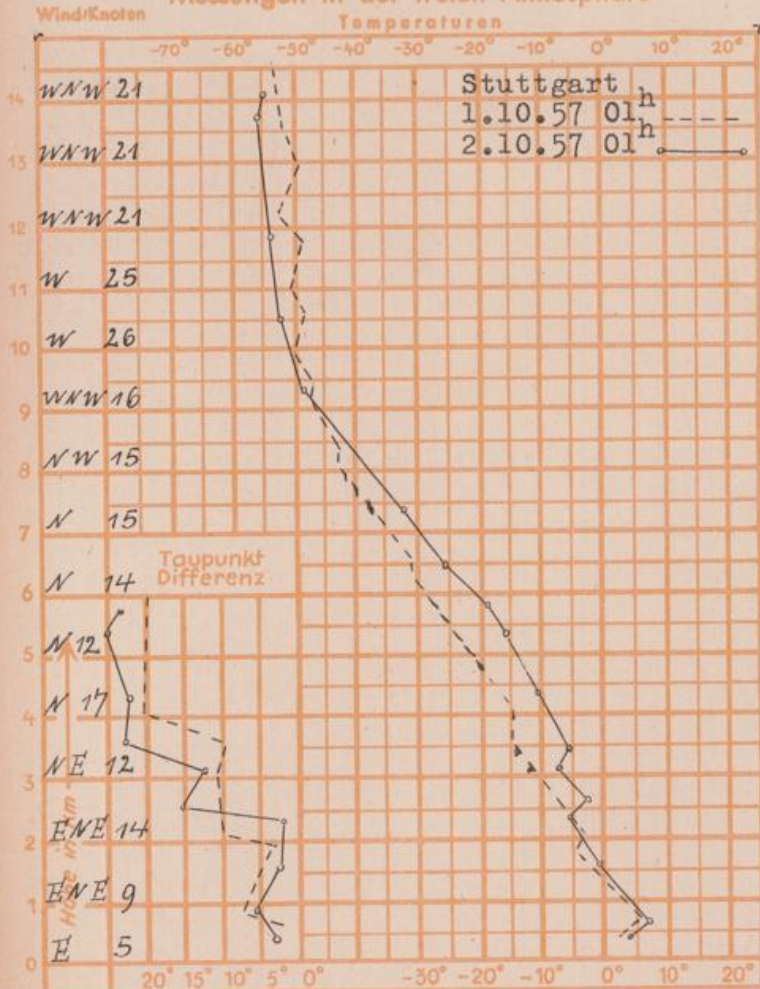
Erdbodentemperaturen Frankfurt/M. 7 Uhr

10 cm Tiefe	7.2 °C	-	20 cm Tiefe	8.0 °C	
50 cm Tiefe	12.2 °C	-	100 cm Tiefe	13.8 °C	
Temperaturtagesmittel in Frankfurt/M. gestern				8.7 °C	
Mittelwert d. Jahre 1851 - 1930				12.8 °C	
Sonnenscheindauer gestern in Frankfurt/M.				9.4 Std.	
in Giessen		6.3 Std.	in Kassel		7.2 Std.
auf dem Kleinen Feldberg Ts.					9.3 Std.

**Tiefsttemperaturen letzte Nacht in
5 cm über dem Erdboden**



Messungen in der freien Atmosphäre



Auskünfte und Beratungen durch das Wetteramt in Frankfurt (Feldbergstr. 47, Telefon 772044), Wetteramt Neustadt/Weinstraße (Maximilianstr. 20, Telefon 2061, 2706), durch Vermittlung der Dienststellen Darmstadt-Bismarckturm (Telefon 4720), Geisenheim (Telefon Rüdesheim 9372, Giessen (Telefon 2119), Kassel (Telefon 15452), Bad Hersfeld (Telefon 388).