

Wetterkarte

Amtsblatt des Wetteramtes Frankfurt in Offenbach am Main

Bei unregelmäßiger Lieferung sind Beschwerden immer an das Zustellpostamt zu richten

Verlagsort: Offenbach

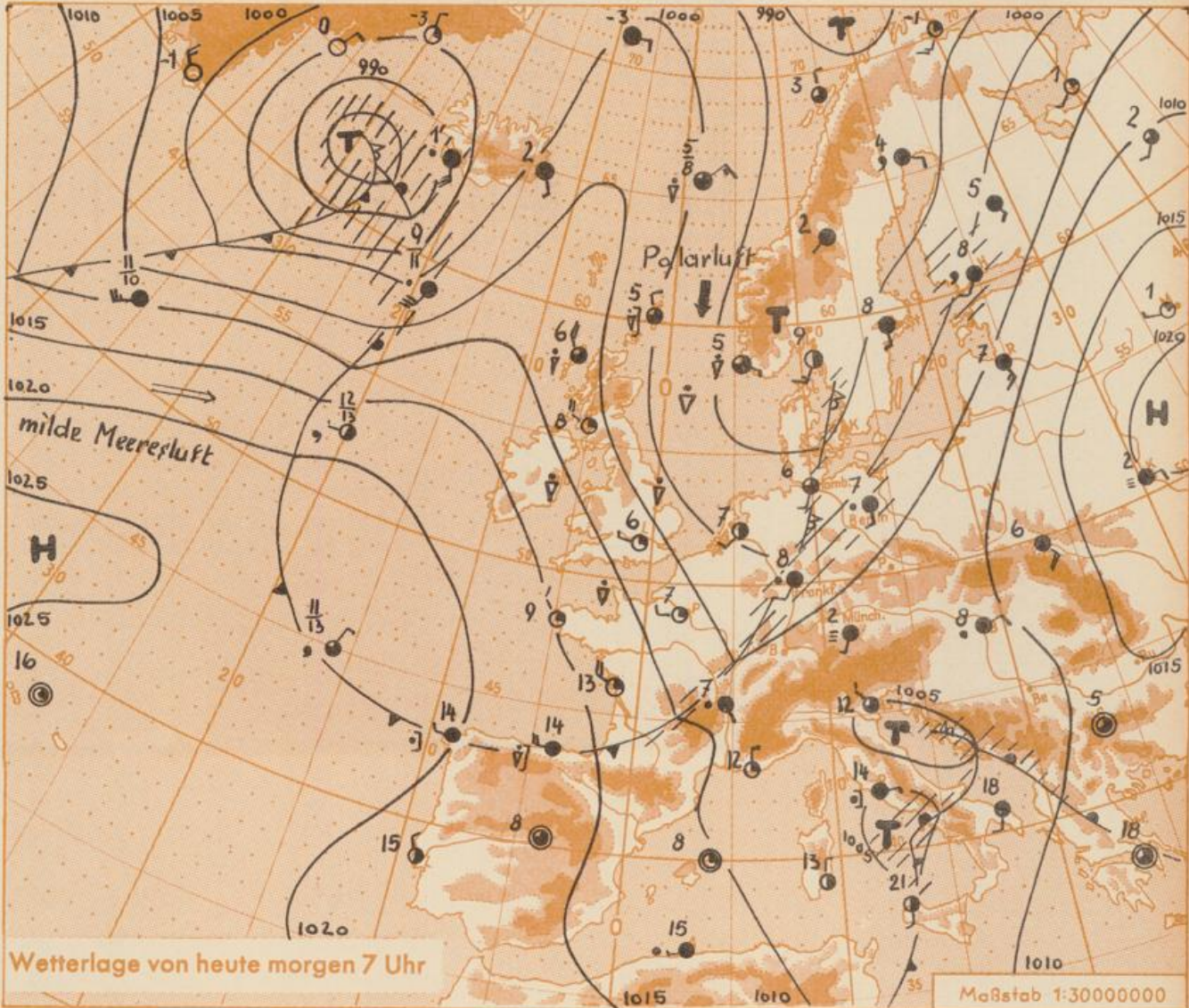
Frankfurter Straße 135 · Telefon 80329

Erscheint täglich, Postbezug monatlich 2,— DM

Jahrgang 1957 Dienstag, den 22. Oktober 1957 12 Uhr Nummer 295

Erläuterungen

- Wolkenlos
 - heiter
 - 1/2 bedeckt
 - wolkig
 - bedeckt
 - Dunst
 - ≡ Nebel
 - ☉ Nieselreg.
 - ☉ Regen
 - * Schneefall
 - ▽ Schauer
 - △ Graupeln
 - ▲ Hagel
 - ⚡ Gewitter
 - ▨ Niederschlagsgebiet
- 11 ● Lufttemperatur
13 ● Wassertemp.
- Windgeschwindigkeit
Symbol m/sec km/h
- still oder sehr schwach
 - um 1 1-5
 - um 2,5 6-13
 - um 5 14-22
 - um 7,5 23-31
 - um 10 32-40
 - um 22,5 77-85
 - um 25 86-94
 - usw.
- 1,8 km/h ≈ 1 Knoten
- Fronten mit
Erwärmung Abkühlung
(Warmfront) (Kaltfront)
- ▲▲▲▲▲ nur in der Höhe
 - ▲▲▲▲▲ Okklusion
 - Konvergenzlinie
 - Warme Luftströmung
 - Kalte Luftströmung
- Die Linien verbinden
Orte mit gleichem, auf
Meereshöhe umgerechneten
Luftdruck in Millibar.
- 1000 mb ≈ 750 mm



Das am Montag nördlich von Schottland gelegene Tief hat sich inzwischen nach Südkandinavien verlagert. Das Bundesgebiet gelangt dabei in den Bereich der kühlen Rückseitenströmung, die aber infolge kräftigen Luftdruckanstieges an Wetterwirksamkeit verliert. Im weiteren Verlauf greifen die Fronten des neuen isländischen Tiefs auf das Festland über und lassen das unbeständige Wetter andauern.

Vorhersage für Hessen und Rheinland-Pfalz, gültig bis Mittwoch, 23.10.57, abends:

Allmählicher Bewölkungsrückgang, noch einzelne Schauer. Mittagstemperaturen nahe 10 Grad, nächtliche Tiefstwerte 3 bis 5 Grad. Auf Nordwest drehender und etwas auffrischender Wind.

Weitere Aussichten: Nicht beständig, nur leichter Temperaturanstieg.

St.

Sonnenaufgang am 23. in Frankfurt/Main
Mondaufgang am 23. (Neumond)

0659 Uhr, Untergang 1719 Uhr MEZ
0716 Uhr, Untergang 1725 Uhr MEZ

Wettermeldungen von heute morgen 7h

Station	Höhe NN	Wetter	Wind km/h	7 Uhr	Temperatur °C			Niederschlag in 24 Std. mm	Schneehöhe cm
					höchste gestern	Tiefwert der Nacht in 2m Höhe	am Boden		
Frankfurt-Flughafen	110	Regen	SSW 22	8	12	7	7	4	-
Offenbach/M.	99	Regen	S 5	8	12	8	8	3	-
Darmstadt-Bismarckturm	265	Regen	S 27	7	12	7	6	4	-
Geisenheim	109	Regen	SSW 10	9	13	9	8	0.4	-
Gießen	185	Regen	SSE 16	7	11	7	7	5	-
Kassel	198	Regen	SSW 11	9	10	8	7	1	-
Bad Hersfeld	216	Regen	SSW 13	8	13	7	7	2	-
Mannheim	97	Regen	SSE 14	8	14	8	7	2	-
Neustadt/Weinstr.	140	Regen	W 4	8	15	8	1	1	-
Trier	265	Regen	NNW 9	8	13	8	7	7	-
Koblenz	97	Regen	WSW 16	10	14	10	x	3	-
Saarbrücken	334	Regen	SW 22	7	12	7	7	3	-
Weinbiet über Neustadt	553	Regen	SW 24	6	12	6	5	1	-
Nürburg	611	Regen	W 9	5	8	4	4	7	-
Kleiner Feldberg Ts.	807	Regen	SSW 22	4	5	3	3	3	-
Wasserkuppe Rhön	921	Regen	SW 29	3	6	3	3	1	-

Luftdruck 7h	mm	auf Meereshöhe umgerechnet	
		mm	mb
Offenbach	741.8	751.9	1002.4
Gießen	733.0	750.4	1000.5
Trier	727.2	751.7	1002.1

Erdbodentemperaturen Offenbach

10 cm Tiefe	9 °C	-	20 cm Tiefe	10 °C
50 cm Tiefe	11 °C	-	100 cm Tiefe	12 °C

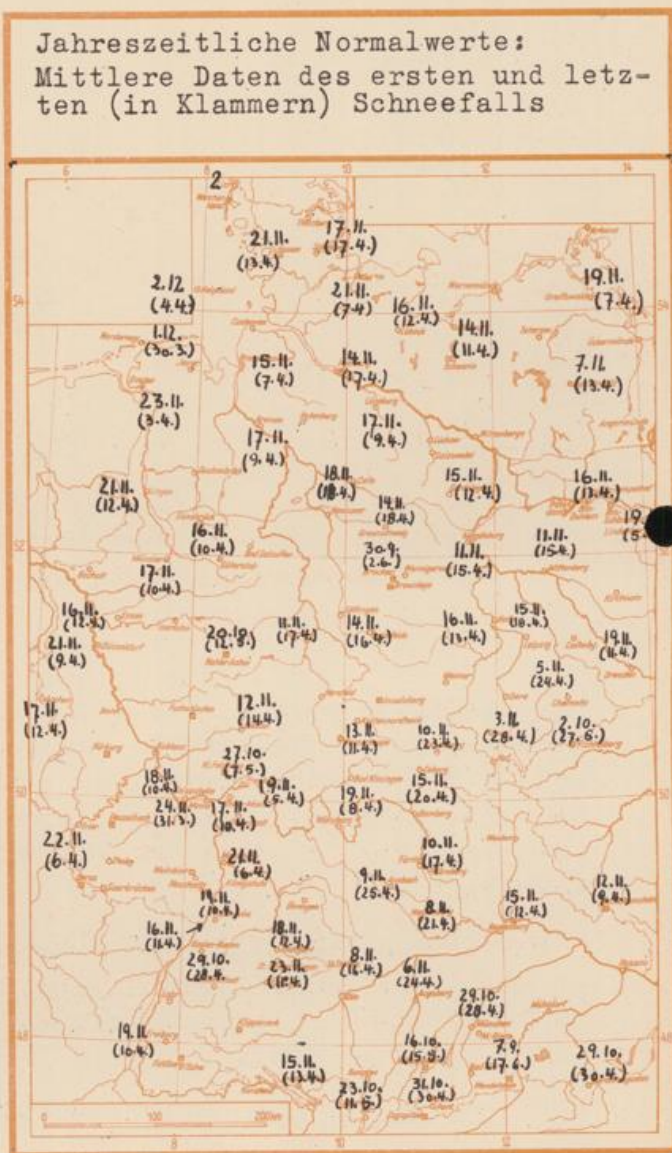
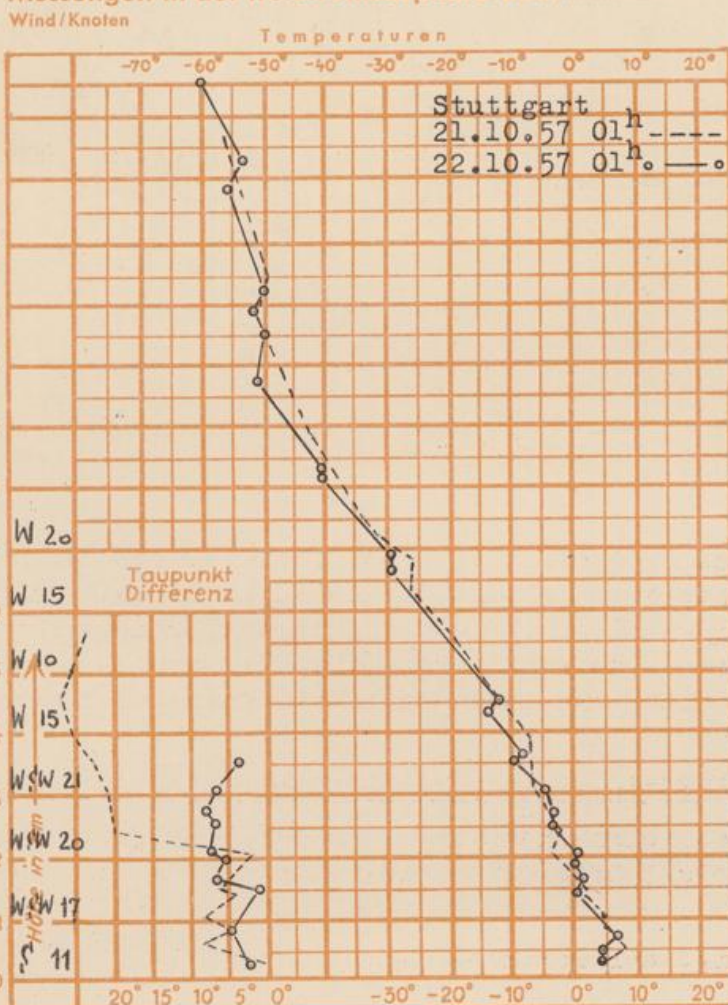
Sonnenaufgang am 23.10.57 in Frankfurt/Main
 Mondaufgang am 23.10.57 (Neumond)

0659 Uhr, Untergang 1719 Uhr MEZ
 0716 Uhr, Untergang 1725 Uhr MEZ

Sonnenscheindauer gestern in Offenbach	1.0	Std.
in Gießen	0.7	Std.
in Kassel	2.2	Std.
auf dem Kleinen Feldberg Ts.	0.0	Std.

Jahreszeitliche Normalwerte:
 Mittlere Daten des ersten und letzten (in Klammern) Schneefalls

Messungen in der freien Atmosphäre über



Auskünfte und Beratungen durch das Wetteramt Frankfurt in Offenbach (Offenbach, Frankfurter Straße 135, Telefon 80329. Automatische Ansagen: Wettervorhersage 2974, Reise- bzw. Wintersportbericht 2978). Wetteramt Neustadt/Weinstraße (Maximilianstraße 20, Telefon 2061, 2706), durch Vermittlung der Dienststellen Darmstadt-Bismarckturm (Telefon 4720), Geisenheim (Telefon Rüdelsheim 9372), Gießen (Telefon 2119), Kassel (Telefon 15452), Bad Hersfeld (Telefon 2388).