

Wetterkarte

Amtsblatt des Wetteramtes Frankfurt in Offenbach am Main

Bei unregelmäßiger Lieferung sind Beschwerden immer an das Zustellpostamt zu richten

Verlagsort: Offenbach

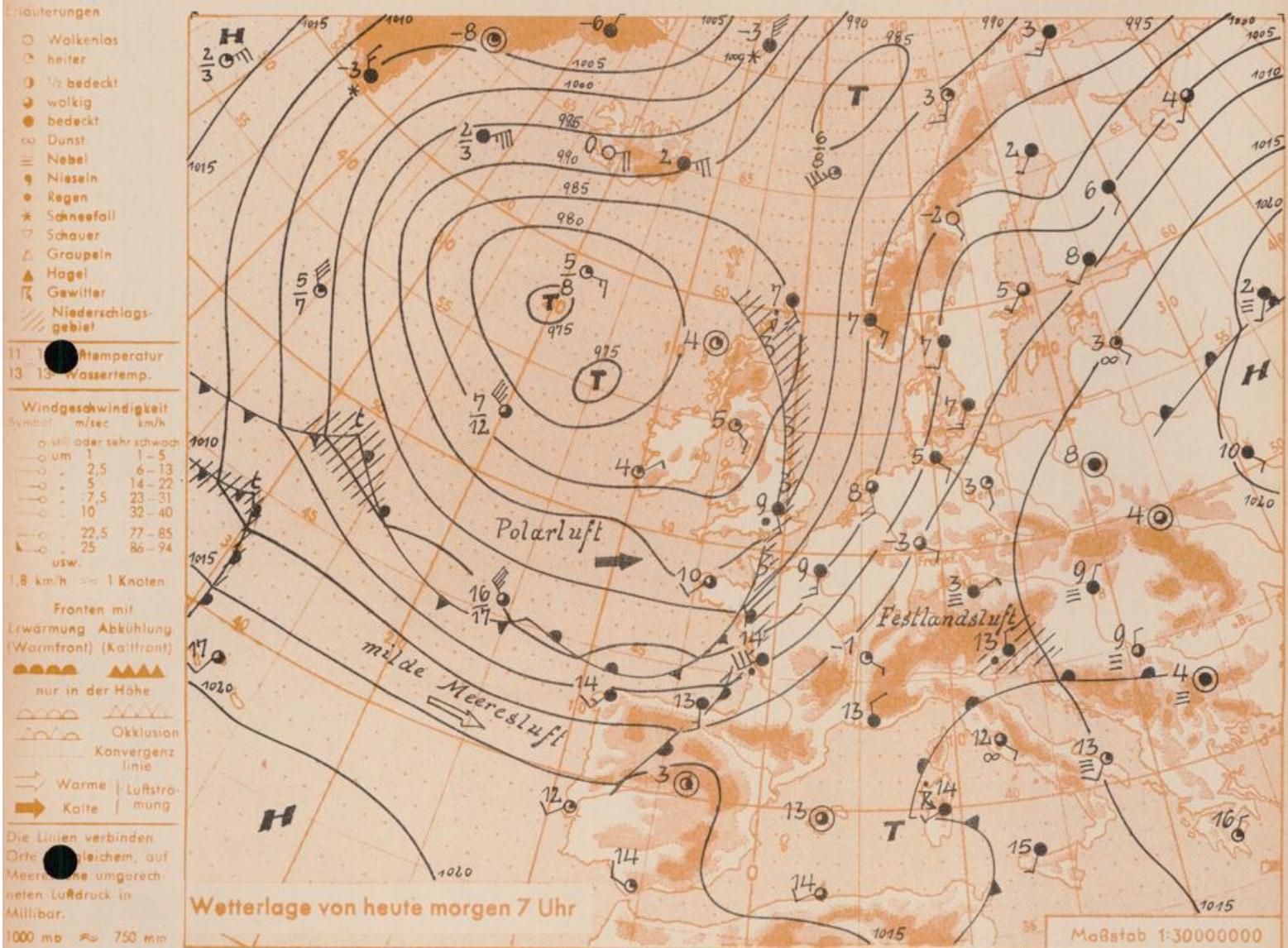
Frankfurter Straße 135 - Telefon 803 29

Erscheint täglich, Postbezug monatlich 2,- DM

Jahrgang 1957

S o n n t a g , den 3. November 1957 12 Uhr

Nummer 307



Das ostatlantische Tiefdruckgebiet vertieft sich noch etwas und verlagert sich nur langsam in Richtung auf Irland. Da sich gleichzeitig das Hochdruckgebiet über Osteuropa verstärkt, bleibt über Mitteleuropa eine südwestliche Strömung erhalten. Sie führt die über die Biskaya nach Frankreich wandernden Störungsausläufer weiter nach Nordosten. Die erste dieser Störungen über Westfrankreich wird unseren Raum in bereits weitgehend abgeschwächter Form erreichen und daher keine wesentliche Wetterverschlechterung verursachen. Erst nach weiterem Luftdruckfall können die nachfolgenden Störungen den Wetterablauf unbeständiger gestalten. Dabei verstärkt sich allmählich die Zufuhr milder Luft, so dass die Nachtfrostgefahr zurückgeht.

Dr. L.

Wettermeldungen von heute morgen 7^h

Station	Höhe NN	Wetter	Wind km/h	7 Uhr	Temperatur °C			Niederschlag in 24 Std. mm	Schneehöhe cm
					höchste gestern	Tiefstwert der Nacht in 2m Höhe	am Boden		
Frankfurt-Flughafen	110	wolkig	E 5	-3	11	-3	-5	-	-
Offenbach/M.	99	heiter	ENE 1	0	11	-0.5	-2	-	-
Darmstadt-Bismarckturm	265	heiter	S 9	4	11	3	-1	-	-
Geisenheim	109	Nebel	ENE 5	1	11	0	-2	-	-
Gießen	185	wolkig	still	2	11	2	-2	-	-
Kassel	198	heiter	SSW 3	2	11	1	-2	-	-
Bad Hersfeld	216	Nebel	SW 3	-1	11	-2	-4	-	-
Mannheim	97	heiter	still	2	13	2	-2	-	-
Neustadt/Weinstr.	140	heiter	still	-0.5	13	-1	-2	-	-
Trier	265	heiter	NW 3	5	11	4	1	-	-
Koblenz	97	wolkig	S 9	5	12	4	x	-	-
Saarbrücken	334	heiter	SE 11	3	11	3	-1	0.0	-
Weinbiet über Neustadt	553	heiter	S 16	4	11	4	-0.5	-	-
Nürnberg	611	heiter	SSE 23	2	12	2	1	-	-
Kleiner Feldberg Ts.	807	wolkig	SSE 31	1	5	1	-1	-	-
Wasserkuppe Rhön	921	wolkig	SSW 34	0	5	-0.5	-1	-	-

Luftdruck 7 ^h	mm	auf Meereshöhe umgerechnet mm	mb
Offenbach	748.5	759.0	1011.9
Gießen	740.1	758.1	1010.7
Trier	732.3	757.1	1009.4

Erdbodentemperaturen Offenbach

10 cm Tiefe	3.6 °C	-	20 cm Tiefe	5.5 °C
50 cm Tiefe	9.5 °C	-	100 cm Tiefe	11.3 °C

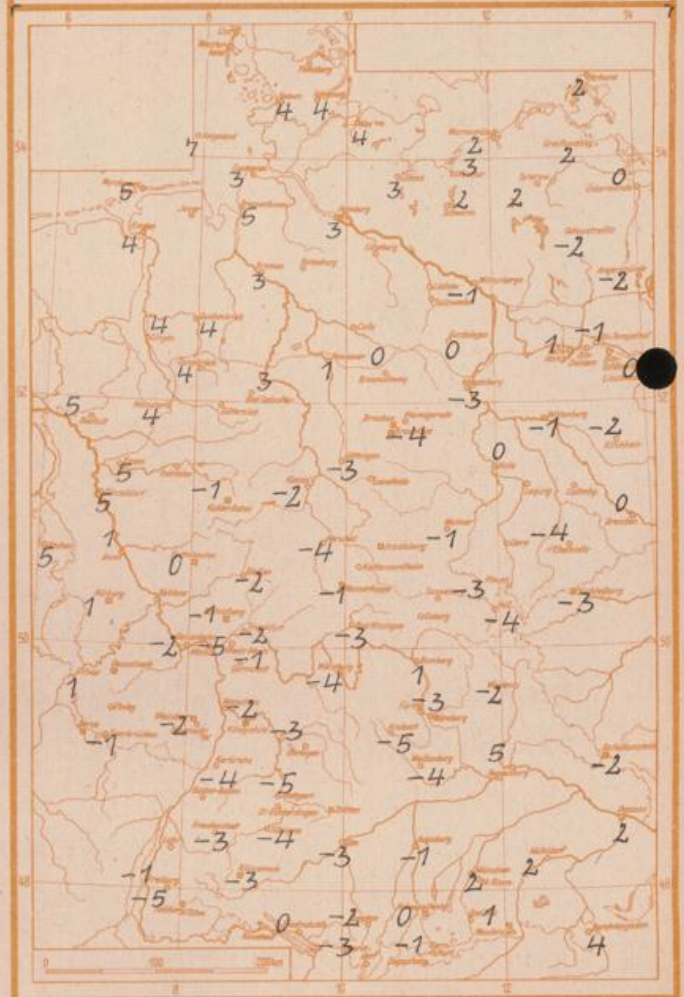
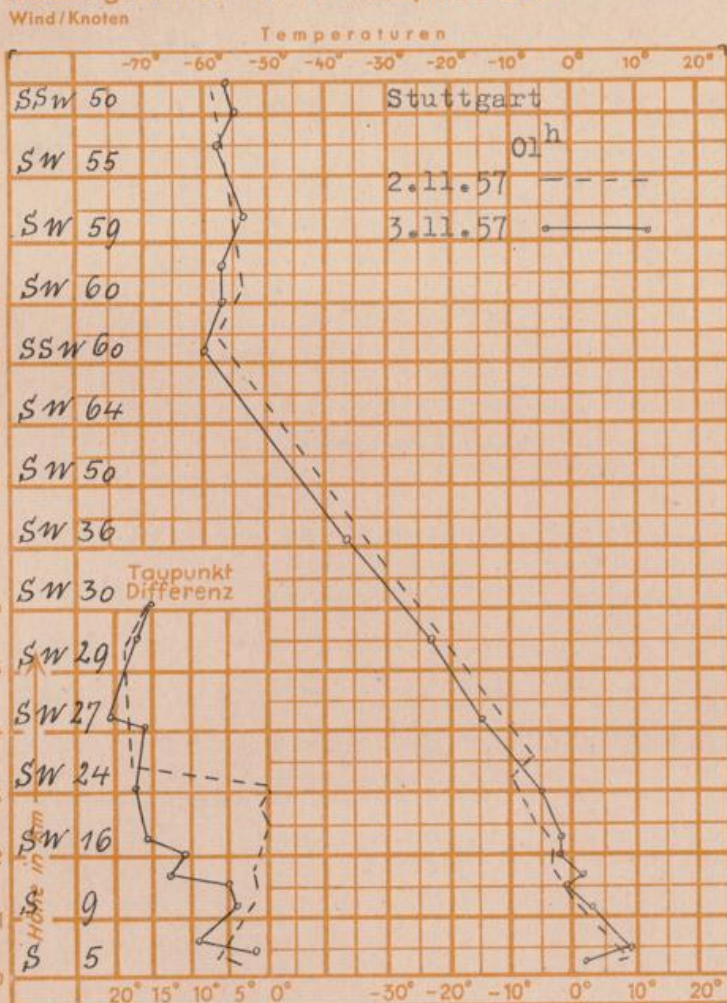
Sonnenaufgang am 4.11.57 in Frankfurt/Main
 Mondaufgang am 4.11.57 (3 Tag.v.Vollm.)

0719 Uhr, Untergang 1658 Uhr MEZ
 1530 Uhr, Untergang 0356 Uhr MEZ

Sonnenscheindauer gestern in Offenbach	4.6 Std.
in Gießen	5.7 Std.
in Kassel	7.0 Std.
auf dem Kleinen Feldberg Ts.	0.8 Std.

Tiefsttemperatur letzte Nacht in
5 cm über dem Erdboden

Messungen in der freien Atmosphäre über Stuttg.



Temperaturtagesmittel Offenbach gestern: 5.6°C / langj. Mittel Frankfurt: 6.6°C
 Auskünfte und Beratungen durch das Wetteramt Frankfurt in Offenbach (Offenbach, Frankfurter Straße 135, Telefon 80329.
 Automatische Ansagen: Wettervorhersage 2974, Reise- bzw. Wintersportbericht 2978). Wetteramt Neustadt/Weinstraße (Maximilianstraße 20, Telefon 2061, 2706), durch Vermittlung der Dienststellen Darmstadt-Bismarckturm (Telefon 4720), Geisenheim (Telefon Rüdelsheim 9372), Gießen (Telefon 2119), Kassel (Telefon 15452), Bad Hersfeld (Telefon 2388).