

Wetterkarte

Amtsblatt des Wetteramtes Frankfurt in Offenbach am Main

Bei unregelmäßiger Lieferung sind Beschwerden immer an das Zustellpostamt zu richten

Verlagsort: ~~Frankfurt~~ Frankfurt

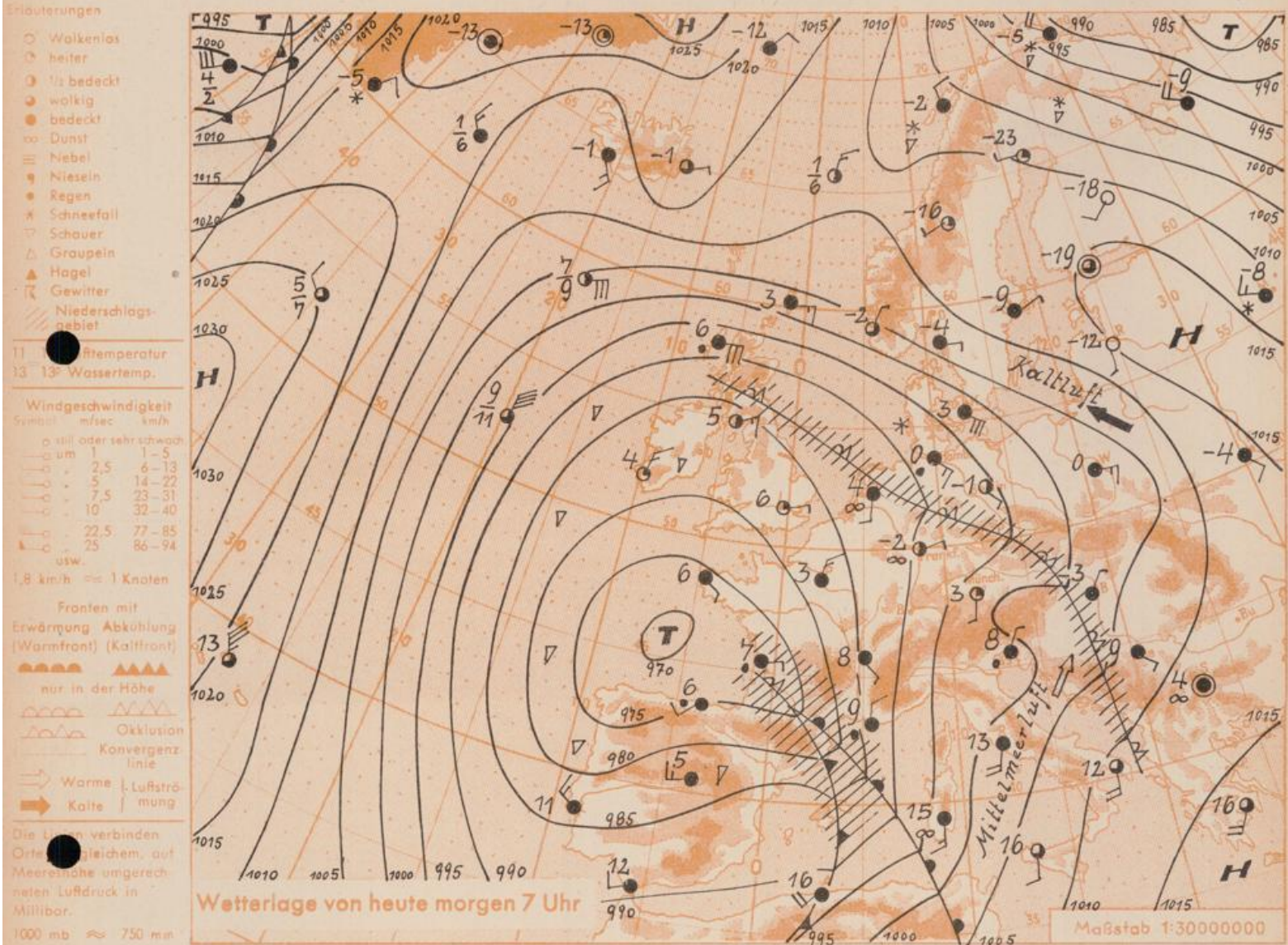
Frankfurter Straße 135 · Telefon 803 29

Erscheint täglich, Postbezug monatlich 2,- DM

Jahrgang 1957

Donnerstag, den 12. Dezember 1957 12^h

Nummer 346



Auf der Vorderseite des kräftigen Biskayatiefs wurde die von Südwesten heranziehende Störung über unserem Raum nur schwach wetterwirksam. Erst beim Auftreffen auf die im Norden bereitliegende Kaltluft kam es hier verbreitet zu Schnee- und Regenfällen. Inzwischen hat sich über Deutschland die Südostströmung verstärkt. Die Störungen des südwesteuropäischen Tiefs greifen abgeschwächt auf unseren Raum über.

Vorhersage für Hessen und Rheinland-Pfalz, gültig bis Freitag, 13.12.57, abends:

Vorherrschend stark bewölkt und diesig. Gelegentlich etwas Niederschlag. Temperaturen mittags einige Grade über Null, nachts leichter Bodenfrost. Schwachwindig.

Weitere Aussichten: Am Samstag wenig Änderung.

St.

Wettermeldungen von heute morgen 7h

Station	Höhe NN	Wetter	Wind km/h	Temperatur °C				Niederschlag in 24 Stdn. mm	Schneehöhe cm
				7 Uhr	höchste gestern	Tiefstwert der Nacht in 2m Höhe	am Boden		
Frankfurt-Flughafen	110	heiter	ENE 3	-2	3	-2	-5	0.4	-
Offenbach/M.	99	wolkenlos	E 1	-1	4	-1	-2	0.5	-
Darmstadt-Bismarckturm	265	wolkenlos	SSE 7	2	2	0	-3	0.2	-
Geisenheim	109	bedeckt	E 4	2	2	1	-1	2	-
Gießen	185	heiter	still	1	2	1	-1	1	-
Kassel	198	wolkig	SW 5	3	3	1	-1	0.3	-
Bad Hersfeld	216	heiter	still	0	3	0	-3	0.0	-
Mannheim	97	wolkenlos	still	-1	2	-2	-3	0.2	-
Neustadt/Weinstr.	140	Nebel	still	-1	3	-1	-2	1	-
Trier	265	wolkig	still	4	6	4	3	6	-
Koblenz	97	wolkig	S 3	4	4	3	x	3	-
Saarbrücken	334	wolkenlos	E 16	0	2	-0.5	-3	8	-
Weinbiet über Neustadt	553	heiter	SW 18	3	0	-1	-1	1	1.
Nürnberg	611	bedeckt	SSE 12	2	1	-1	-1	4	-
Kleiner Feldberg Ts.	807	wolkenlos	SSW 18	1	2	-2	-1	2	1
Wasserkuppe Rhön	921	heiter	SW 11	-0.5	1	-1	-4	-	5

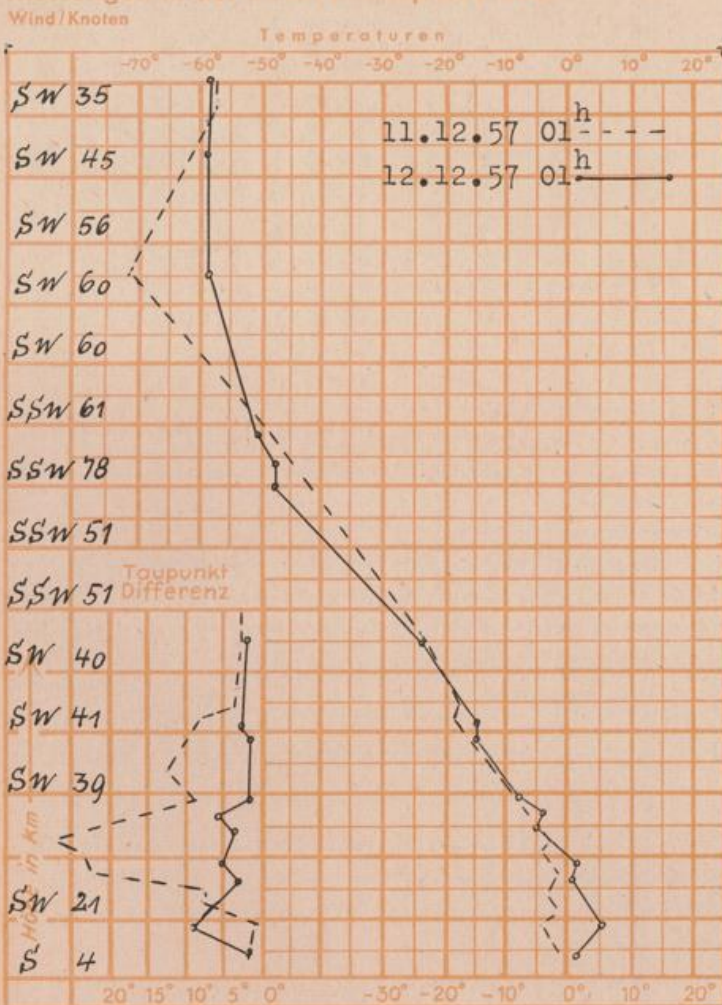
Frankfurt/Stadt 1.2

Luftdruck 7h	mm	auf Meereshöhe umgerechnet	
		mm	mb
Offenbach	733.9	744.2	992.2
Gießen	725.9	743.6	991.4
Trier	718.2	742.7	990.1
Frankfurt	734.5	744.6	992.7

Sonnenaufgang am 13.12.57 in Frankfurt/Main
 Mondaufgang am 13.12.57 (1 Tag v.letz.V.)

Sonnenscheindauer gestern in Offenbach 0.0 Std.
 in Gießen 0.0 Std. - in Kassel 0.0 Std.
 auf dem Kleinen Feldberg Ts. 0.4 Std.
 in Frankfurt 0.1 Stuttgart.

Messungen in der freien Atmosphäre über

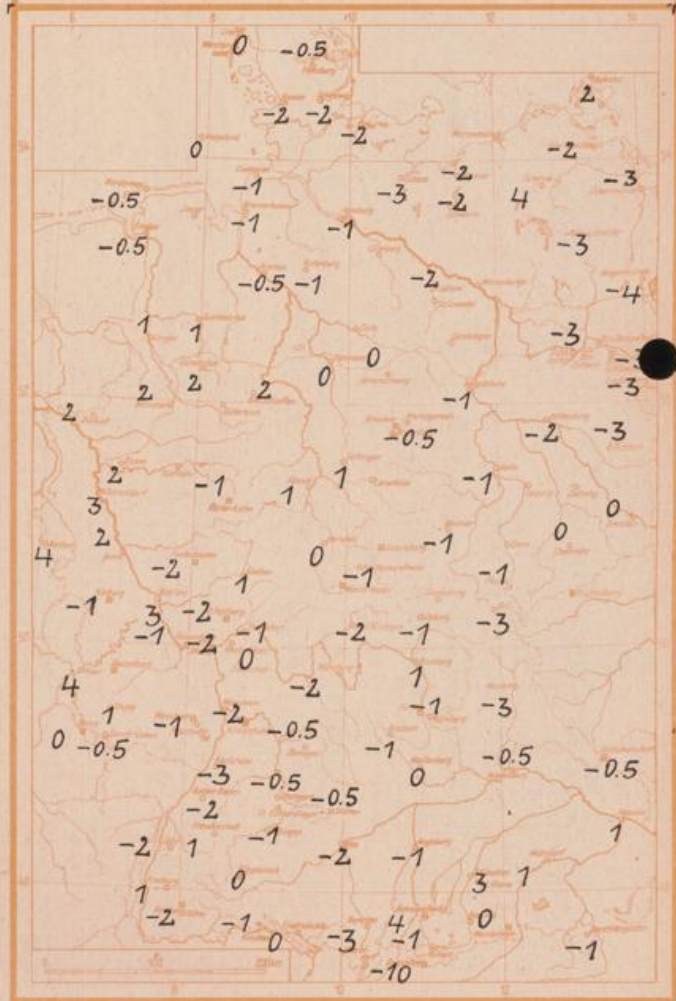


Erdbodentemperaturen Offenbach

10 cm Tiefe 1.3 °C - 20 cm Tiefe 2.0 °C
 50 cm Tiefe 4.3 °C - 100 cm Tiefe 6.7 °C

0815 Uhr, Untergang 1623 Uhr MEZ
 --- Uhr, Untergang 1156 Uhr MEZ
 (0003 am 14.)

Tiefsttemperaturen der letzten Nacht in 2 m Höhe



Temperaturtagesmittel Frankfurt gestern: 2.5°C / Langj. Mittel: 1.7°C

Auskünfte und Beratungen durch das Wetteramt Frankfurt in Offenbach (Offenbach, Frankfurter Straße 135, Telefon 80329, Automatische Ansagen: Wettervorhersage 2974, Reise- bzw. Wintersportbericht 2978), Wetteramt Neustadt/Weinstraße (Maximilianstraße 20, Telefon 2061, 2706), durch Vermittlung der Dienststellen Darmstadt-Bismarckturm (Telefon 4720), Geisenheim (Telefon Rüdeshain 9372), Gießen (Telefon 2119), Kassel (Telefon 15452), Bad Hersfeld (Telefon 9388).