

Wetterkarte

D 7311 A

Amtsblatt des Wetteramtes Frankfurt in Offenbach am Main

Bei unregelmäßiger Lieferung sind Beschwerden immer an das Zustellpostamt zu richten

Druck und Verlag: Wetteramt Frankfurt, 605 Offenbach/Main
Frankfurter Straße 135 - Telefon 80329

Postbezug monatlich 3,25 DM, einschließlich Postgebühren.
Verlagsort: Frankfurt am Main. Erscheint täglich,

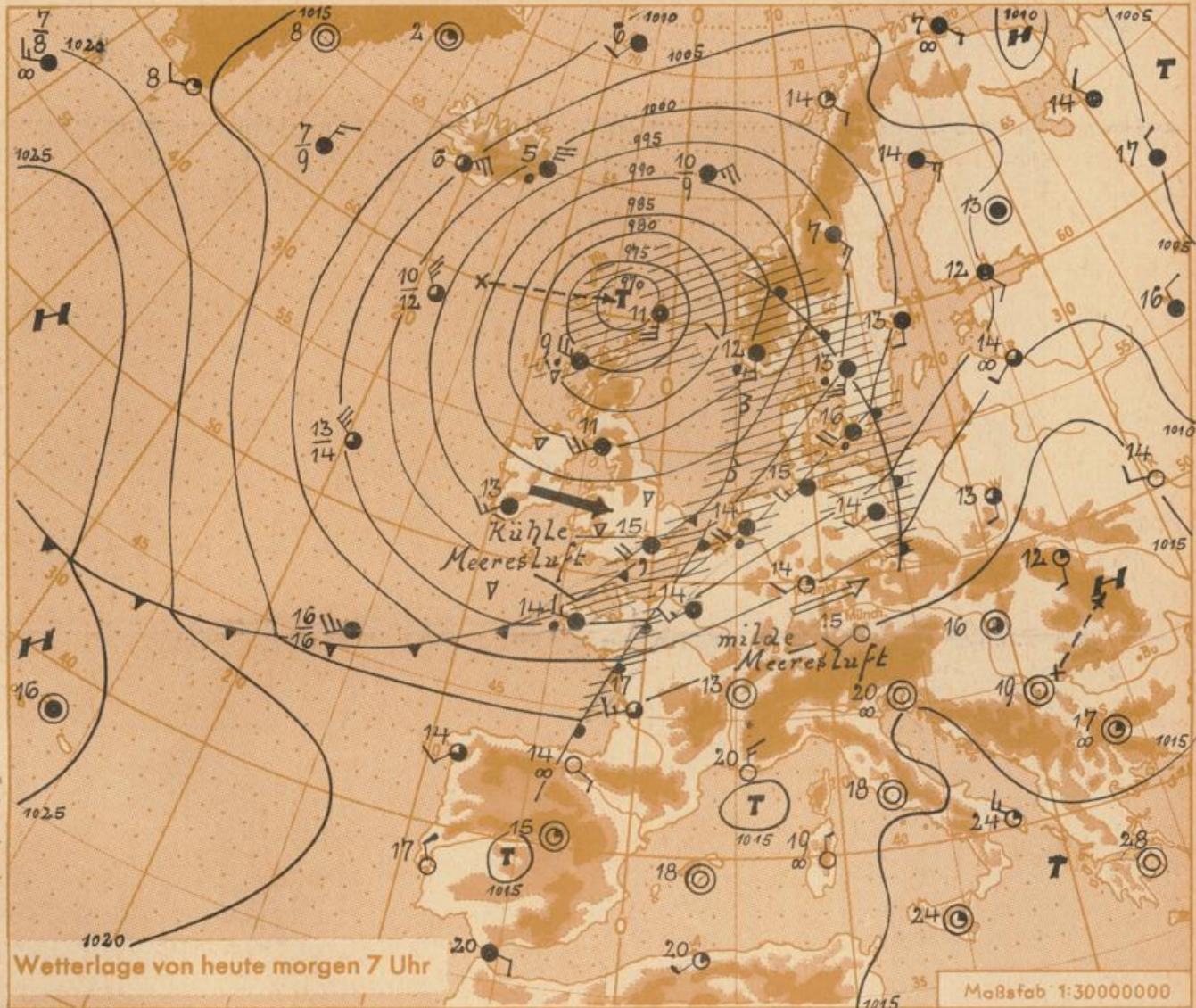
Jahrgang 1964

Mittwoch, den 8. Juli 1964

Nummer 190

Erläuterungen

- Wolkenlos
 - heiter
 - 1/2 bedeckt
 - wolkig
 - bedeckt
 - ∞ Dunst
 - ☁ Nebel
 - ☉ Niesel
 - Regen
 - * Schneefall
 - ▽ Schauer
 - △ Graupeln
 - ▲ Hagel
 - ⚡ Gewitter
 - ▨ Niederschlagsgebiet
- 11 Lufttemperatur
13 Wassertemp.
- Windgeschwindigkeit
Symbol m/sec km/h
- still oder sehr schwach
 - um 1 1-5
 - 2,5 6-13
 - 5 14-22
 - 7,5 23-31
 - 10 32-40
 - 22,5 77-85
 - 25 86-94
 - usw.
- 1,8 km/h ≈ 1 Knoten
- Fronten mit
Erwärmung Abkühlung
(Warmfront) (Kaltfront)
- ▲▲▲▲ nur in der Höhe
 - ▲▲▲▲ Okklusion
 - Konvergenzlinie
 - Warme Luftströmung
 - ← Kalte Luftströmung
- Die Linien verbinden
Orte mit gleichem, auf
Meereshöhe umgerechneten
Luftdruck in Millibar.
- 1000 mb ≈ 750 mm



Das aus dem isländischen Raum ostwärts gezogene Tief hat sich noch um 10 Millibar auf 970 Millibar vertieft und ist an der Nordspitze Schottlands angelangt. Es wird langsam weiter ostwärts ziehen. Seine Störungsfronten haben England überquert und greifen bei schwachem Druckfall auf Mitteleuropa über. Auf ihrer Rückseite strömt wieder kühle Meeresluft nach.

Vorhersage für Hessen, Rheinland-Pfalz und Saarland, gültig bis Freitag, 10.7.64, früh:
Am Mittwoch noch heiter bis wolkig und niederschlagsfrei. In der Nacht zu Donnerstag zunehmende Bewölkung und nachfolgend stellenweise Regen oder Sprühregen. Höchsttemperaturen am Donnerstag in den Niederungen 17 bis 20 Grad. Nächtliche Tiefsttemperaturen um 10 Grad.
Frischer, zeitweiligstark böiger Wind aus West bis Südwest.

Weitere Aussichten: Wechselhaft und mässig warm.

Dr. Nü.

Wetterkarte
Heckerstr. 24
23

Wettermeldungen vom 8.7.1964 7h

Station	Höhe NN	Wetter	Wind km/h	7 Uhr	Temperatur °C			Sonnenscheind. gestern in Stdn.	Niederschlag in 24 Stdn. mm	Schneehöhe cm
					höchste gestern	Mittel gestern	Tiefstwert der Nacht 2m Höhe / am Boden			
Frankfurt-Stadt	125	heiter	SW 5	16	25	18.8	14	10	x	-
Frankfurt-Flughafen	112	heiter	SW 18	14	26	17.4	11	5	13.5	-
Offenbach/M.	99	heiter	SSW 4	14	26	18.0	11	7	14.4	-
Darmstadt-Bismarckturm	263	heiter	SW 22	16	25	18.1	14	11	13.9	-
Geisenheim	109	wolkig	WSW 3	15	26	18.5	9	7	14.1	-
Gießen	185	heiter	SE 5	15	24	17.2	12	7	14.0	-
Kassel	158	wolkig	SSW 4	14	24	16.0	12	9	12.8	-
Bad Hersfeld	211	wolkig	W 11	12	24	15.2	7	6	13.6	-
Mannheim	97	heiter	SSW 23	16	26	20.1	13	9	14.3	-
Neustadt/Weinstr.	161	heiter	still	16	26	19.2	11	9	14.1	-
Trier	265	heiter	SW 22	14	24	16.4	13	8	18.7	-
Koblenz	97	heiter	SW 11	14	25	18.0	13	x	14.6	-
Saarbrücken/Ensh.	323	heiter	SSW 11	13	23	17.2	11	8	14.6	-
Weinbiet über Neustadt	553	heiter	WSW 36	14	23	17.3	13	13	13.3	-
Nürnberg	626	heiter	SSW 23	12	20	14.4	11	10	x	-
Kleiner Feldberg Ts.	805	heiter	SSW 27	10	19	13.6	10	8	14.4	-
Wasserkuppe Rhön	921	wolkig	SW 40	12	17	12.0	9	7	14.1	-

Luftdruck 7h	Höhe	mm	auf Meereshöhe umgerechnet	
			mm	mb
Gießen	193	739.7	756.8	1009.0
Frankfurt/Flugh.	113	748.2	758.2	1010.9
Trier	273	733.8	757.8	1010.3
Saarbrücken/Ensh.	323	729.7	759.2	1012.2

Erdbodentemperaturen	10 cm Tiefe	20 cm Tiefe	50 cm Tiefe	100 cm Tiefe
Kassel	14.6	15.9	15.5	14.3°C
Gießen	17.0	18.1	18.5	16.5°C
Offenbach	19.0	20.3	21.4	18.7°C
Trier	18.7	19.8	20.4	17.8°C

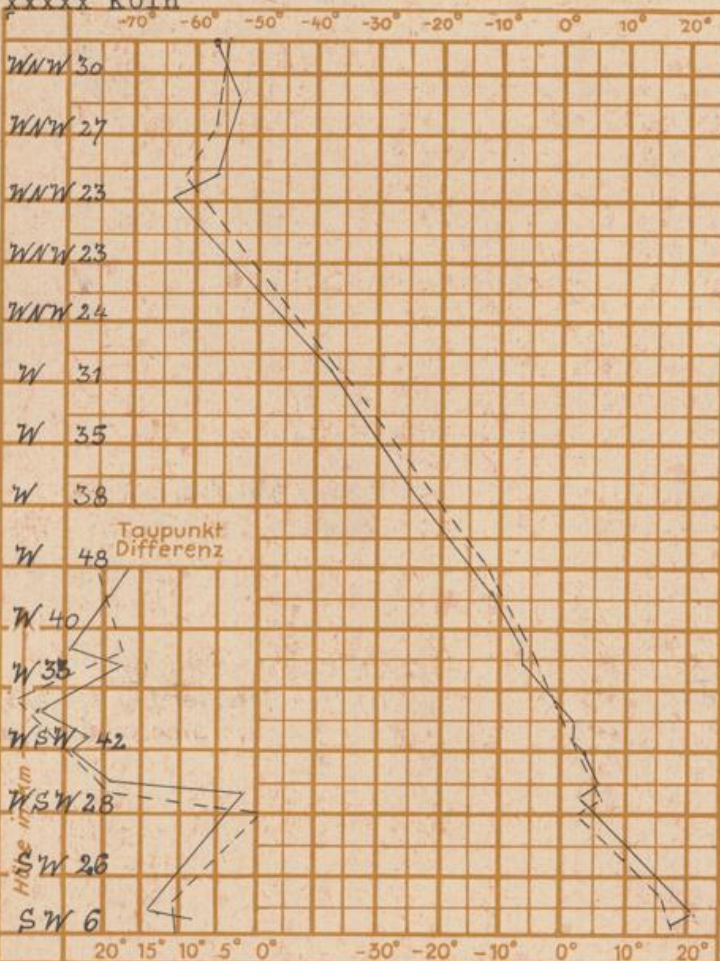
Sonnenaufgang am 9.7.64 in Frankfurt/Main
 Mondaufgang am 9.7.64 (Neumond)

0426 Uhr, Untergang 2034 Uhr MEZ
 0405 Uhr, Untergang 2056 Uhr MEZ

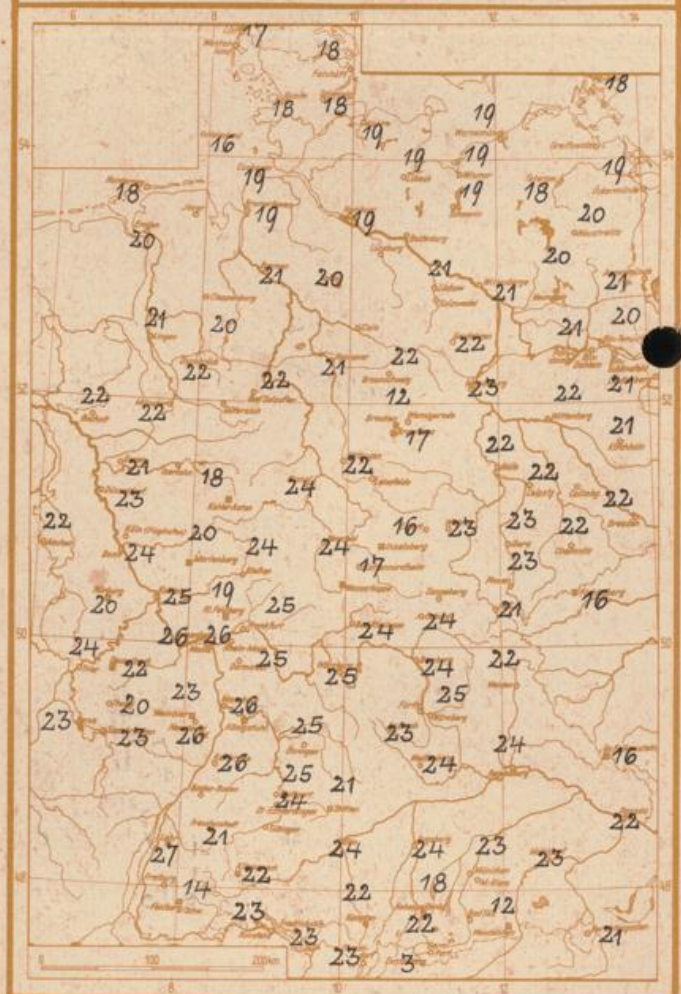
Langjähriges Temperaturmittel der Jahre 1851-1930 in Frankfurt/M. ~~gestern~~ für den 7.7. 18.4 °C

Messungen in der freien Atmosphäre am 8.7.64 01^h

Wind/Knoten Temperaturen Stuttgart Köln



Höchsttemperaturen vom 7.7.64 in 2 m Höhe in Grad C



Auskünfte und Beratungen für Hessen: Wetteramt Frankfurt, Tel. Frankfurt 80329, außerdem durch Vermittlung der Dienststellen Darmstadt, Tel. 74720; Geisenheim, Tel. Rüdeshheim 8372; Gießen, Tel. 2119; Kassel, Tel. 15452; Bad Hersfeld, Tel. 2388.
Für Rheinland-Pfalz und Saarland: Wetteramt Trier/Mosel, Tel. 2727, außerdem durch Vermittlung der Dienststellen Koblenz, Tel. 32300; Neustadt Weinstraße, Tel. 7307; Saarbrücken, Tel. 481.
Fernsprech-Ansagedienst: allgemeine Wettersvorhersage, Tel. 1164, Reise- bzw. Wintersportbericht, Tel. 1160 und Straßenzustandsbericht (nur im Winter) Tel. 1169.