

# Wetterkarte

D 7311 A

Amtsblatt des Wetteramtes Frankfurt in Offenbach am Main

Bei unregelmäßiger Lieferung sind Beschwerden immer an das Zustellpostamt zu richten

Druck und Verlag: Wetteramt Frankfurt, 605 Offenbach/Main  
Frankfurter Straße 135 · Telefon 80329

Postbezug monatlich 3,25 DM, einschließlich Postgebühren.  
Verlagsort: Frankfurt am Main. Erscheint täglich.

Jahrgang 1964

Donnerstag, den 23. Juli 1964 Nummer 205

Erläuterungen

- Wolkenlos
- heiter
- 1/2 bedeckt
- wolkig
- bedeckt
- ∞ Dunst
- ≡ Nebel
- Niesel
- Regen
- \* Schneefall
- ▽ Schauer
- △ Graupeln
- ▲ Hagel
- ⚡ Gewitter
- Niederschlags-  
liet

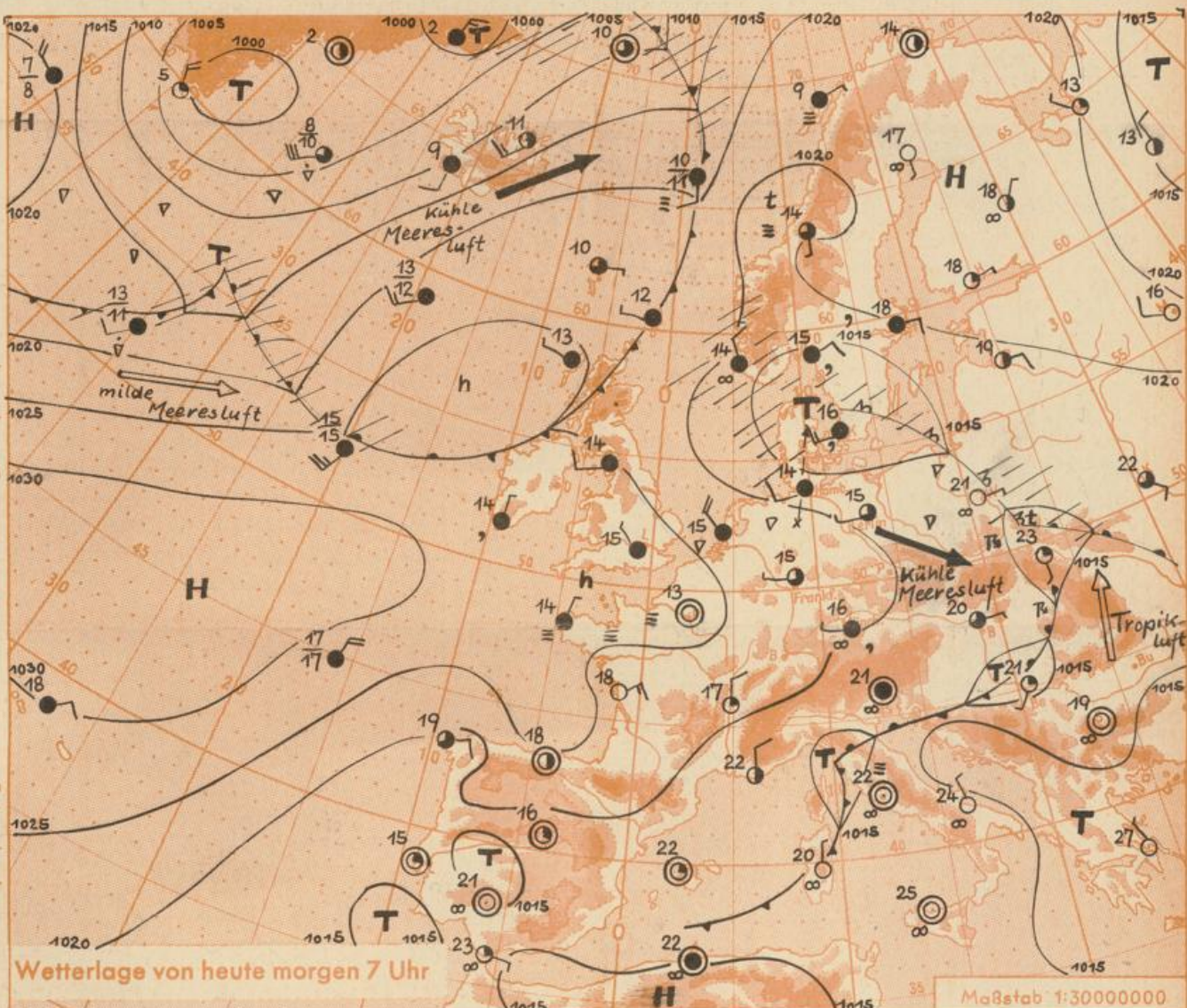
11 11° Lufttemperatur  
13 13° Wassertemp.

Windgeschwindigkeit

Symbol	m/sec	km/h
○	still oder sehr schwach	um 1 - 5
○	um 1	1 - 5
○	um 2,5	6 - 13
○	um 5	14 - 22
○	um 7,5	23 - 31
○	um 10	32 - 40
○	um 22,5	77 - 85
○	um 25	86 - 94

1,8 km/h ≈ 1 Knoten

- Fronten mit Erwärmung Abkühlung (Warmfront) (Kaltfront)
- nur in der Höhe
  - Okklusion
  - Konvergenzlinie
  - Warme Luftströmung
  - Kalte Luftströmung
- Die ... verbinden Orte mit gleichem, auf Meereshöhe umgerechneten Luftdruck in Millibar.



Das am Mittwoch über Norddeutschland gelegene Tief, das in der Höhe mit einem Kaltlufttropfen gekoppelt ist, hat sich nach Südschweden verlagert. Es zieht nur noch wenig nordwärts und beeinflusst das Wetter im norddeutschen Raum. Mit einer nordwestlichen Strömung hat sich jetzt auch in den östlichen und südöstlichen Teilen Deutschlands kühle Meeresluft durchgesetzt. Sie kommt hier infolge weiteren Luftdruckanstieges zur Ruhe.

Vorhersage für Hessen, Rheinland-Pfalz und Saarland, gültig bis 25.7.64, früh:

Anfangs wechselnd bewölkt, aber überwiegend niederschlagsfrei. Später zunehmende Aufheiterungen. Mittagstemperaturen im Norden unseres Bereiches bei 20 Grad, sonst 22 bis 25 Grad. Nachts Abkühlung auf 12 bis 15 Grad. Mässiger, anfangs zeitweise frischer Wind aus West bis Nordwest.

Weitere Aussichten: Trocken und leichter Temperaturanstieg.

Cu.

# Wettermeldungen vom 23.7.64

7h

Station	Höhe NN	Wetter	Wind km/h	7 Uhr	Temperatur °C				Sonnenschein, gestern in Stdn.	Niederschlag in 24 Stdn. mm	Schneehöhe cm
					höchste gestern	Mittel gestern	Tiefstwert der Nacht				
					2 m Höhe	am Boden					
Frankfurt-Stadt	125	bedeckt	NE 4	17	25	20.4	15	12	x	-	
Frankfurt-Flughafen	112	wolkig	WNW 11	15	25	20.2	13	10	6.1	-	
Offenbach/M.	99	bedeckt	N 4	16	25	20.7	14	12	6.9	-	
Darmstadt-Bismarckturm	263	wolkig	NW 4	14	24	19.7	12	10	3.8	0.0	
Geisenheim	109	wolkig	N 18	16	24	19.2	13	12	9.0	-	
Gießen	185	wolkig	NW 11	14	24	18.3	13	12	7.8	-	
Kassel	158	bedeckt	NW 7	13	21	17.6	13	13	3.1	0.4	
Bad Hersfeld	211	bedeckt	NE 7	13	26	19.3	13	11	6.4	0.4	
Mannheim	97	heiter	NNW 7	15	26	21.7	14	13	5.7	-	
Neustadt/Weinstr.	161	heiter	WNW 14	14	28	21.6	14	12	7.3	-	
Trier	265	heiter	still	11	25	19.0	10	9	4.6	-	
Koblenz	97	wolkig	NNW 13	15	24	19.0	14	x	5.4	0.0	
Saarbrücken/Ensh.	323	wolkenlos	still	12	25	19.4	10	8	7.3	-	
Weinbiet über Neustadt	553	heiter	NNW 18	10	24	18.0	10	9	6.9	-	
Nürnberg	626	bedeckt	WNW 13	10	18	14.0	10	10	x	-	
Kleiner Feldberg Ts	805	Nieseln	NNW 18	10	18	13.5	9	9	6.0	0.0	
Wasserkuppe Rhön	921	i. Wolken	NW 9	10	19	14.8	9	9	5.2	0.1	

Luftdruck 7h	Höhe	mm	auf Meereshöhe umgerechnet mm
Gießen	193	748.7	766.1
Frankfurt/Flugh.	113	756.3	766.5
Trier	273	743.3	767.9
Saarbrücken/Ensh.	323	737.6	767.5

Erdbodentemperaturen	10 cm Tiefe	20 cm Tiefe	50 cm Tiefe	100 cm Tiefe
Kassel	16.9	18.7	19.2	16.9
Gießen	18.1	19.7	21.3	19.4
Offenbach	19.7	22.1	23.5	20.9
Trier	19.0	21.3	19.6	19.8

Sonnenaufgang am 24.7.64 in Frankfurt/Main  
 Mondaufgang am 24.7.64 ( Vollmond )

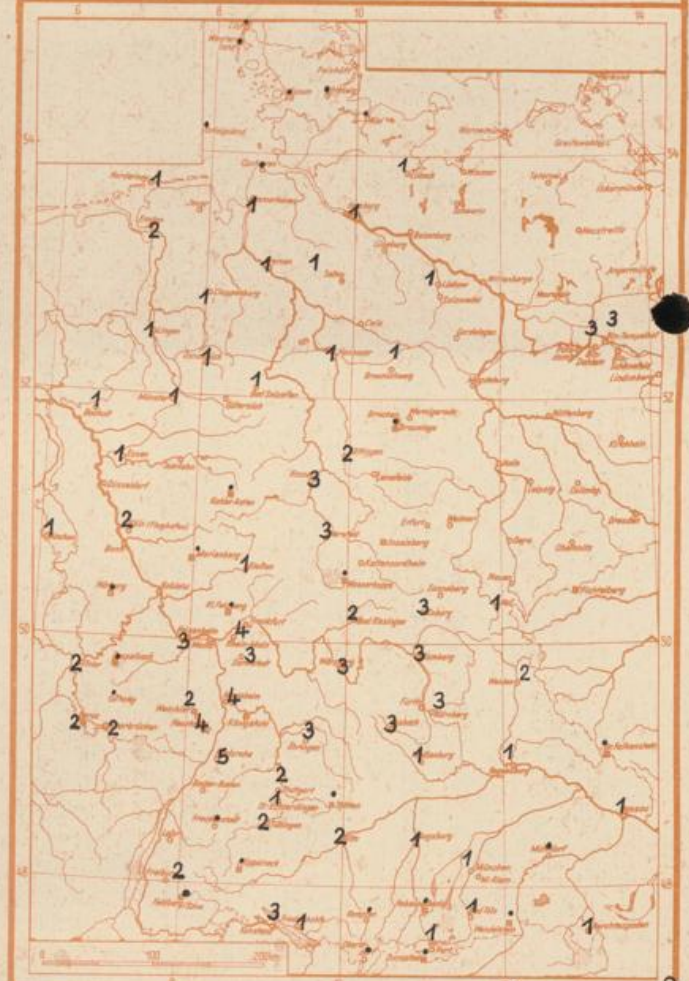
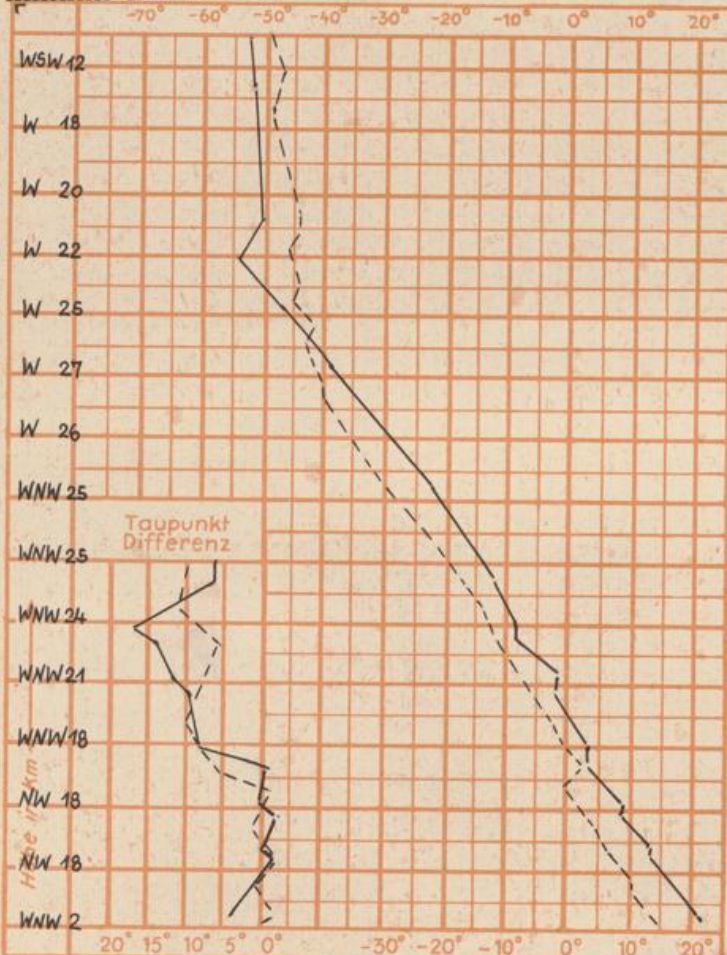
0443 Uhr, Untergang 2019 Uhr MEZ  
 2038 Uhr, Untergang 0406 Uhr MEZ

Langjähriges Temperaturmittel der Jahre 1851-1930 in Frankfurt/M. xxxxx für den 22.7. 19.7 °C

Zahl der heißen Tage im Juni 1964 = Tage mit Temperaturmaximum 30 Grad und mehr

Messungen in der freien Atmosphäre am 23.7.64 01h

Wind/Knoten      Temperaturen Stuttgart      Köln



Corr.: Ändere in Karte vom 22.7. Temp. Mittel Frankfurt-Stadt statt 19.8° in 23.3°

Für Rheinland-Pfalz und Saarland: Wetteramt Trier/Mosel, Tel. 2727, außerdem durch Vermittlung der Dienststellen Koblenz, Tel. 32300; Neustadt Weinstraße, Tel. 7307; Saarbrücken, Tel. 481.  
 Fernsprech-Ansagedienst: allgemeine Wettervorhersage, Tel. 1164; Reise- bzw. Wintersportbericht, Tel. 1160 und Straßen-