

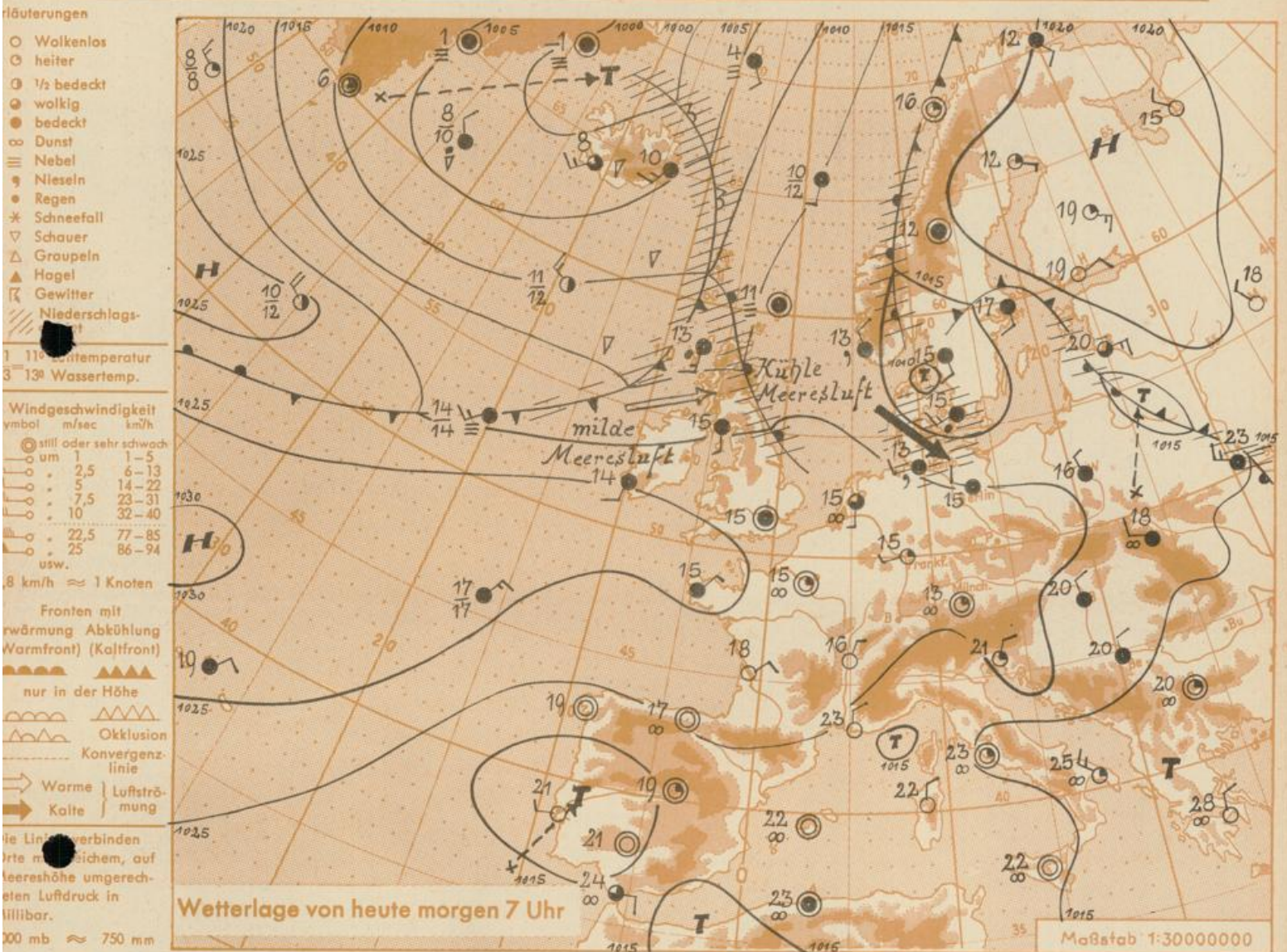
Wetterlage

- 5 -

Jahrgang 1964

Freitag, den 24. Juli 1964

Nummer 206



Das Wetter in Deutschland wird im wesentlichen von dem Hochdruckkeil des Azorenhochs bestimmt, der sich bis nach Mitteldeutschland erstreckt. Nord- und Nordwestdeutschland werden jedoch noch von dem stationären und im Druck kaum geänderten Tief über Südschweden beeinflusst. Das dazugehörige Wolken- und Niederschlagsfeld erreicht den nördlichen Teil unseres Vorhersagegebietes.

Vorhersage für Hessen, Rheinland-Pfalz und Saarland, gültig bis Sonntag, 26.7.1964, früh:
 Im allgemeinen heiter bis wolzig und niederschlagsfrei. In Nordhessen jedoch auch stärker bewölkt und etwas Regen oder Sprühregen. Höchsttemperaturen in Nordhessen 17 bis 20 Grad, sonst 20 bis 25 Grad. Nächtliche Tiefsttemperaturen 12 bis 15 Grad.
 Meist schwacher, zeitweilig auch mässiger Wind vorherrschend um Nordwest.

Weitere Aussichten: Weiterhin sonnig und etwas wärmer.

Dr. Nü.

Station	Höhe NN	Wetter	Wind km/h	7 Uhr	Temperatur °C				Sonnenschein, gestern in Std.	Niederschlag in 24 Std., mm	Schneehöhe cm
					höchste gestern	Mittel gestern	Tiefstwert der Nacht 2m Höhe am Boden				
Frankfurt-Stadt	125	heiter	SSE 3	17	22	18.7	14	10	x	-	-
Frankfurt-Flughafen	112	heiter	WSW 9	15	22	18.9	13	9	5.8	-	-
Offenbach/M.	99	heiter	still	14	22	19.2	13	9	3.3	-	-
Darmstadt-Bismarckturm	263	heiter	NW 5	13	21	17.8	13	10	5.1	-	-
Geisenheim	109	heiter	NNW 3	16	22	18.1	13	11	6.6	-	-
Gießen	185	bedeckt	WSW 9	13	20	17.1	12	9	2,2	-	-
Kassel	158	bedeckt	WNW 5	14	18	15.2	14	14	0.2	0.3	-
Bad Hersfeld	212	bedeckt	WNW 4	14	19	16.4	13	12	0.5	0.0	-
Mannheim	97	heiter	still	14	23	18.3	13	11	8.7	-	-
Neustadt/Weinstr.	161	heiter	still	12	25	18.5	12	10	7.3	-	-
Trier	265	heiter	still	11	21	16.6	10	9	6.5	-	-
Koblenz	97	wolkig	S 5	14	21	18.0	13	x	3.4	-	-
Saarbrücken/Ensh.	323	heiter	still	12	22	17.3	10	7	9.3	-	-
Weinbiet über Neustadt	553	heiter	still	13	21	16.0	11	11	7.7	-	-
Nürburg	626	wolkenlos	SW 9	12	17	12.4	10	9	x	-	-
Kleiner Feldberg Ts.	805	Nebeltr.	NNW 5	10	16	11.8	8	6	3.5	0.0	-
Wasserkuppe Rhön	921	i. Wolken	NNW 11	9	12	10.4	8	9	1.6	0.3	-

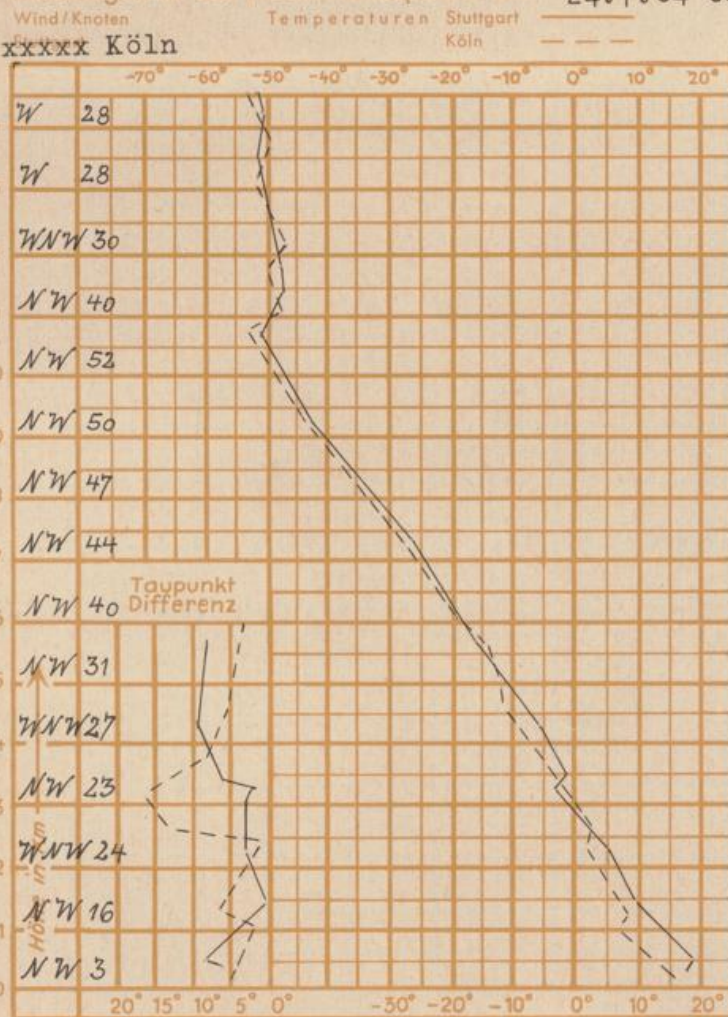
Luftdruck 7h	Höhe	mm.	auf Meereshöhe umgerechnet	
			mm	mb
Gießen	193	749.4	766.8	1022.3
Frankfurt/Flugh.	113	757.2	767.3	1023.0
Trier	273	743.5	768.2	1024.1
Saarbrücken/Ensh.	323	737.9	767.8	1023.6

Erdbodentemperaturen	10 cm Tiefe	20 cm Tiefe	50 cm Tiefe	100 cm Tiefe
Kassel	15.8	17.3	18.3	16.9
Gießen	16.9	18.6	20.3	19.1
Offenbach	19.2	20.9	22.8	20.8
Trier	17.1	18.4	20.5	19.2

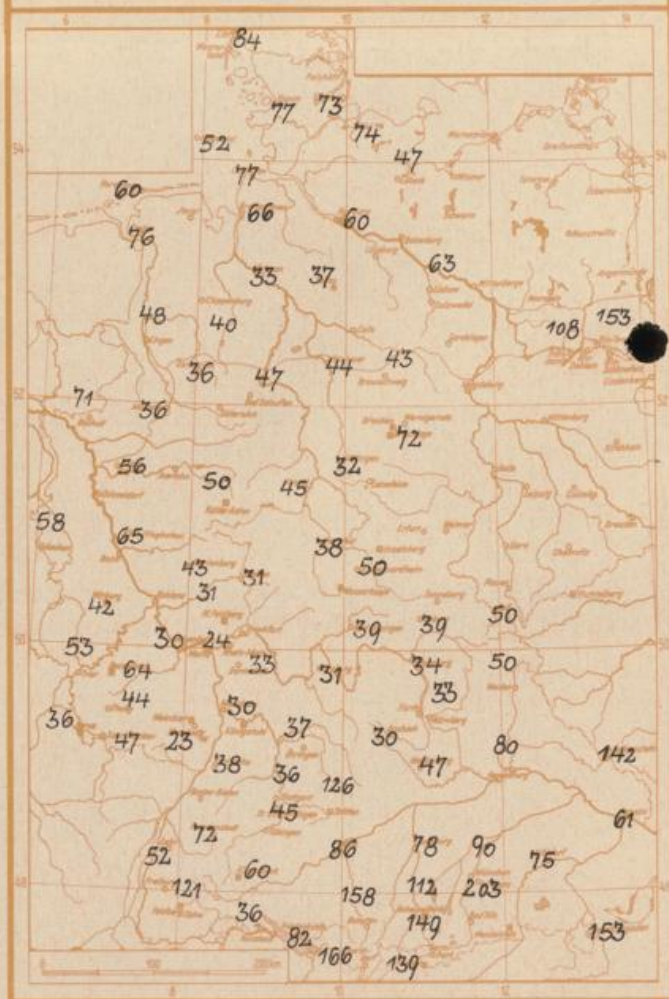
Sonnenaufgang am 25.7.64 in Frankfurt/Main 0444 Uhr, Untergang 2018 Uhr MEZ
 Mondaufgang am 25.7.64 (1 Tag nach Vollmond) 2111 Uhr, Untergang 0509 Uhr MEZ

Langjähriges Temperaturmittel der Jahre 1851-1930 in Frankfurt/M. ~~xxxxx~~ für den 23.7. 19.7 °C

Messungen in der freien Atmosphäre am 24.7.64 01^h



Niederschlagsmengen im Juni 1964 in Liter/qm



Auskünfte und Beratungen für Hessen: Wetteramt Frankfurt, Tel. Frankfurt 80329, außerdem durch Vermittlung der Dienststellen Darmstadt, Tel. 74720; Geisenheim, Tel. Rüdesheim 8372; Gießen, Tel. 2119; Kassel, Tel. 15452; Bad Hersfeld, Tel. 2388.
Für Rheinland-Pfalz und Saarland: Wetteramt Trier/Mosel, Tel. 2727, außerdem durch Vermittlung der Dienststellen Koblenz, Tel. 32300; Neustadt Weinstraße, Tel. 7307; Saarbrücken, Tel. 481.
Fernsprech-Ansagedienst: allgemeine Wettervorhersage, Tel. 1164, Reise- bzw. Wintersportbericht, Tel. 1160 und Straßenverkehrsbericht (nur im Winter) Tel. 1169.