

Wetterkarte

D 7311 A

Amtsblatt des Wetteramtes Frankfurt in Offenbach am Main

Bei unregelmäßiger Lieferung sind Beschwerden immer an das Zustellpostamt zu richten

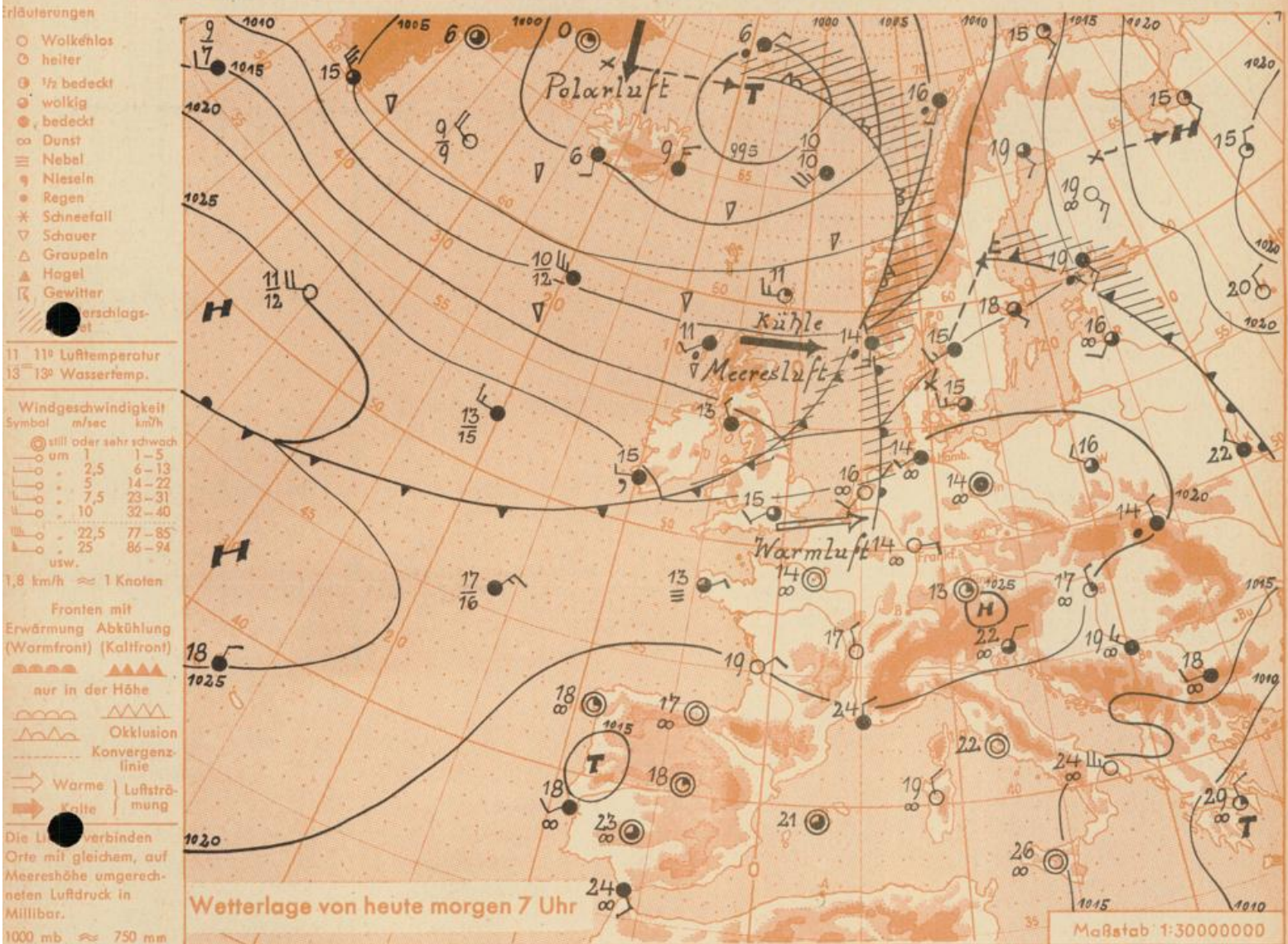
Druck und Verlag: Wetteramt Frankfurt, 605 Offenbach/Main
Frankfurter Straße 135 · Telefon 80329

Postbezug monatlich 3,25 DM, einschließlich Postgebühren.
Verlagsort: Frankfurt am Main. Erscheint täglich,

Jahrgang 1964

S a m s t a g , den 25. Juli 1964

Nummer 207



Die Hochdruckzone, die vom Atlantik bis Osteuropa reicht, wird von einem Ausläufer des Nordmeertiefs vorübergehend abgeschwächt. Der Tiefausläufer wird mit seinem Wolken- und Niederschlagsfeld in der Hauptsache Norddeutschland erfassen und sich nach Süden hin nur wenig auswirken. Auch die dem Tiefausläufer nachfolgende kühlere Meeresluft wird unserem Gebiet keine merkliche Abkühlung bringen.

Vorhersage für Hessen, Rheinland-Pfalz und Saarland, gültig bis 27.7.1964,früh:
Am Samstag sonnig und in den Niederungen Erwärmung über 25 Grad. Tiefsttemperaturen nachts bei 15 Grad. Am Sonntag vor allem im Norden des Vorhersagegebietes vorübergehend wolkig, aber nur vereinzelt leichter Regen und geringe Abkühlung. Schwacher bis mäßiger Wind aus Südwest bis West.

Weitere Aussichten: Meist trocken, warm.

St.

Wettermeldungen vom 25.7.64

7h

Station	Höhe NN	Wetter	Wind km/h	Temperatur °C				Sonnenschein, gestern in Stdn.	Niederschlag in 24 Stdn. mm	Schneehöhe cm
				7 Uhr	höchste gestern	Mittel gestern	Tiefstwert der Nacht 2m Höhe / am Boden			
Frankfurt-Stadt	125	heiter	WNW 3	18	24	19.7	15 13	x	.	.
Frankfurt-Flughafen	112	wolkenlos	E 4	14	25	19.1	12 10	6.1	.	.
Offenbach/M.	99	heiter	still	15	25	18.6	14 11	9.7	.	.
Darmstadt-Bismarckturm	263	wolkenlos	still	17	24	18.5	16 12	11.8	.	.
Geisenheim	109	heiter	WNW 2	16	25	18.8	13 12	8.2	.	.
Gießen	185	heiter	still	13	24	18.2	12 10	4.4	.	.
Kassel	158	bedeckt	NNW 2	14	21	17.0	13 12	3.1	0.0	.
Bad Hersfeld	211	bedeckt	W 4	11	23	16.6	10 9	3.3	.	.
Mannheim	97	heiter	still	15	26	20.1	13 10	13.1	.	.
Neustadt/Weinstr.	161	heiter	still	13	27	19.6	13 13	11.3	.	.
Trier	265	heiter	N 2	14	26	19.6	13 12	10.1	.	.
Koblenz	97	wolkenlos	S 5	15	26	19.8	15 x	5.9	.	.
Saarbrücken/Ensh.	323	heiter	NNE 4	15	24	19.6	13 9	11.5	.	.
Weinbiet über Neustadt	553	heiter	SE 11	17	23	17.7	16 14	9.0	.	.
Nürnberg	626	heiter	S 4	16	21	16.7	13 11	x	.	.
Kleiner Feldberg Ts.	805	wolkenlos	SSW 14	15	19	13.9	13 9	7.7	.	.
Wasserkuppe Rhön	921	wolkenlos	SW 14	13	15	11.6	11 8	4.9	0.0	.

Luftdruck 7h	Höhe	mm	auf Meereshöhe umgerechnet mm mb	
Gießen	193	749.7	767.1	1022.7
Frankfurt/Flugh.	113	757.1	767.2	1022.8
Trier	273	743.2	767.5	1023.3
Saarbrücken/Ensh.	323	737.5	767.1	1022.7

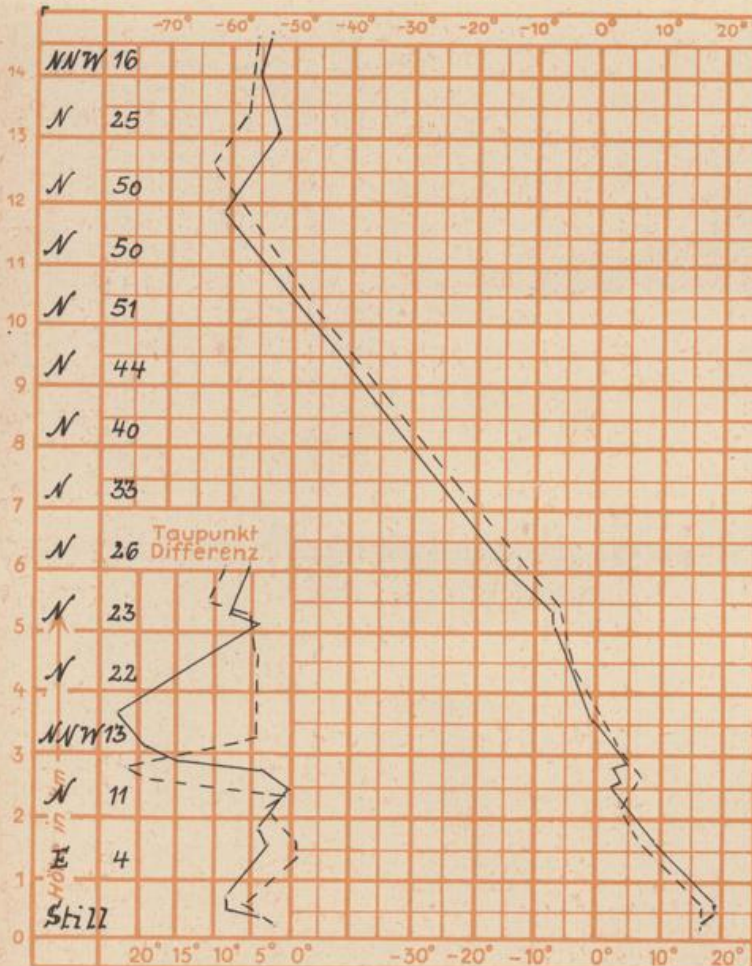
Erdbodentemperaturen	10 cm Tiefe	20 cm Tiefe	50 cm Tiefe	100 cm Tiefe
Kassel	15.8	17.3	17.7	16.7
Gießen	17.4	18.9	20.3	18.8
Offenbach	20.2	21.9	22.8	20.6
Trier	19.0	20.2	21.3	19.0

Sonnenaufgang am 26.7.64 in Frankfurt/Main 0446 Uhr, Untergang 2017 Uhr MEZ
 Mondaufgang am 26.7.64 (2 Tage nach Vollmond) 21.58 Uhr, Untergang 0616 Uhr MEZ

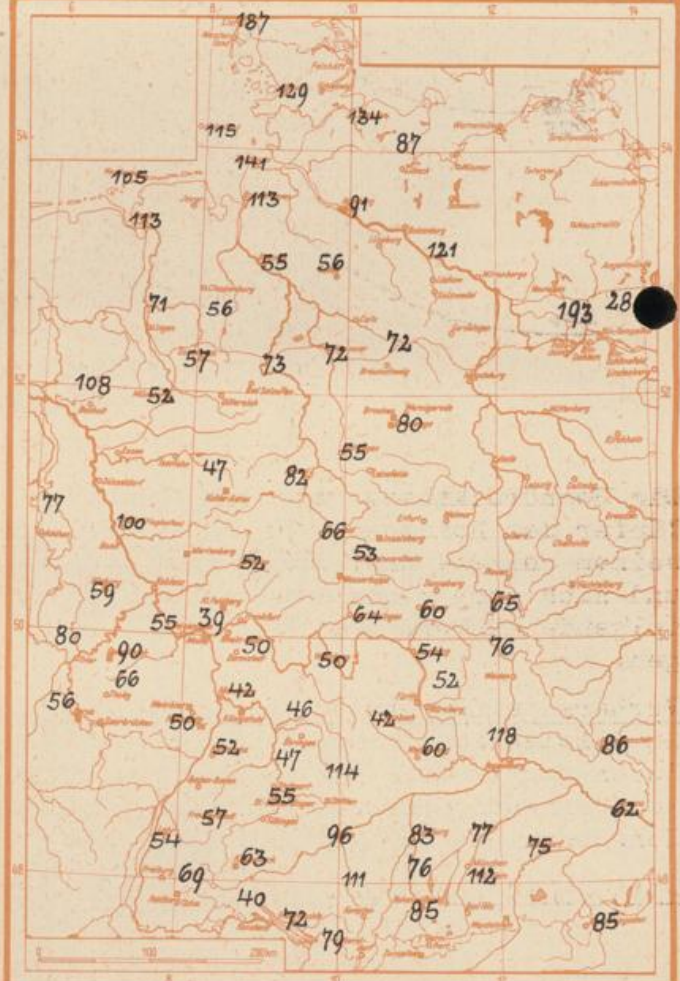
Langjähriges Temperaturmittel der Jahre 1851-1930 in Frankfurt/M. ~~xxxx~~ für den 24.7. = 19.3 °C

Messungen in der freien Atmosphäre am 25.7.64

Wind/Knoten Temperaturen Stuttgart Köln



Niederschlagsmengen im Juni 1964 in % des Normalwertes.



Auskünfte und Beratungen für Hessen: Wetteramt Frankfurt, Tel. Frankfurt 80329, außerdem durch Vermittlung der Dienststellen Darmstadt, Tel. 74720; Geisenheim, Tel. Rüdeshheim 8372; Gießen, Tel. 2119; Kassel, Tel. 15452; Bad Hersfeld, Tel. 2388.
Für Rheinlan-Pfalz und Saarland: Wetteramt Trier/Mosel, Tel. 2727, außerdem durch Vermittlung der Dienststellen Koblenz, Tel. 32300; Neustadt Weinstraße, Tel. 7307; Saarbrücken, Tel. 481.
Fernsprech-Ansagedienst: allgemeine Wettervorhersage, Tel. 1164, Reise- bzw. Wintersportbericht, Tel. 1160 und Straßen-