

Wetterkarte

D 7311 A

Amtsblatt des Wetteramtes Frankfurt in Offenbach am Main

Bei unregelmäßiger Lieferung sind Beschwerden immer an das Zustellpostamt zu richten

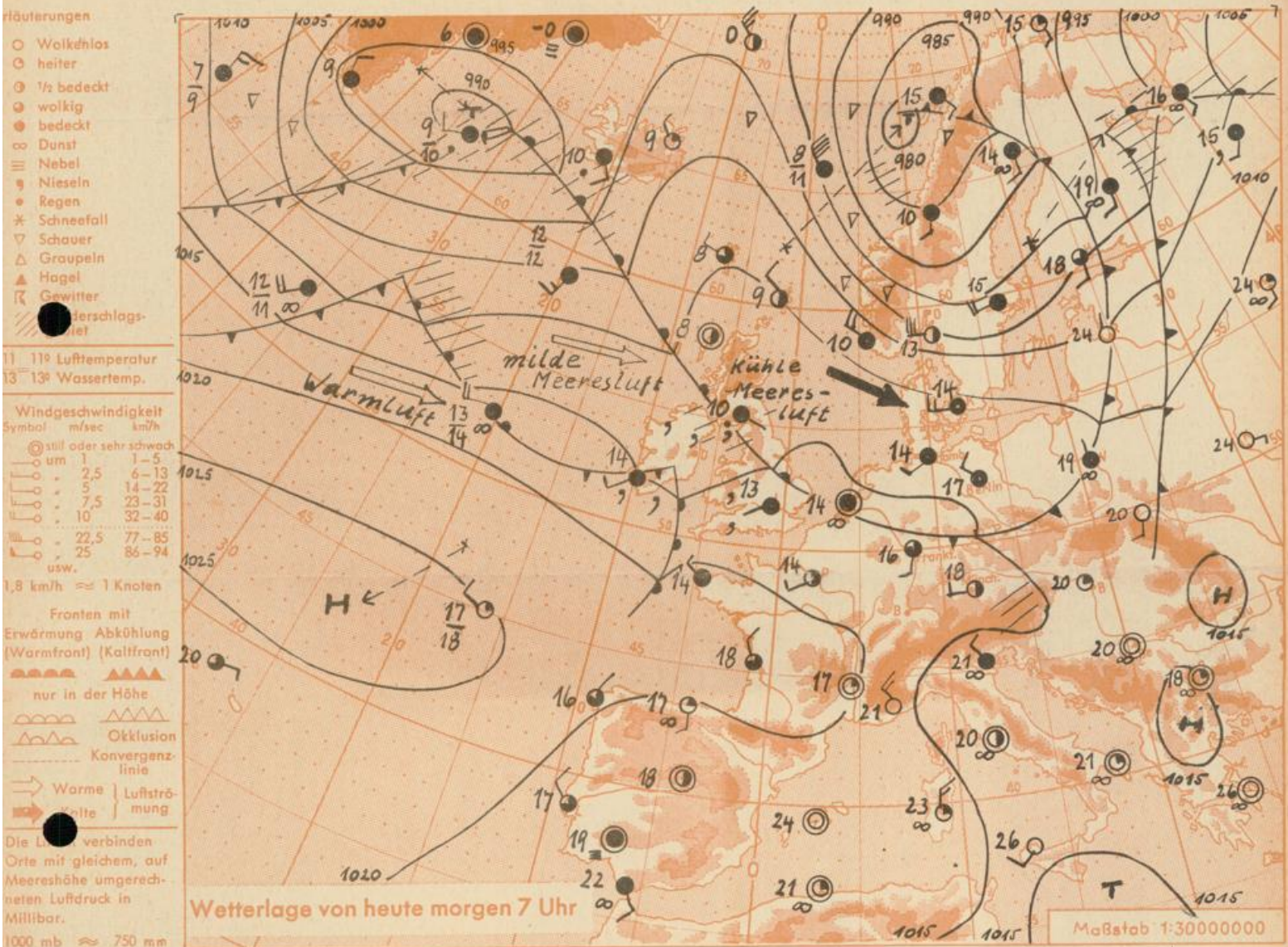
Druck und Verlag: Wetteramt Frankfurt, 605 Offenbach/Main
Frankfurter Straße 135 · Telefon 80329

Postbezug monatlich 3,25 DM, einschließlich Postgebühren.
Verlagsort: Frankfurt am Main, Erscheint täglich,

Jahrgang 1964

Mittwoch, den 29. Juli 1964

Nummer 211



Das Tief vor der norwegischen Küste wandert in nordöstlicher Richtung weiter. Die zugehörige Kaltfront hat den grössten Teil Deutschlands ohne nennenswerte Wetterscheinungen überquert. Auf ihrer Rückseite gelangt etwas kühlere Meeresluft nach Deutschland. Sie kommt in einem nachfolgenden Zwischenhoch zur Ruhe. Später werden Ausläufer eines nach Island ziehenden Tiefs vor allem auf Norddeutschland übergreifen.

Vorhersage für Hessen, Rheinland-Pfalz und Saarland, gültig bis Freitag, 31.7.64, früh:

Am Mittwoch und Donnerstag veränderliche, zeitweise auch stärkere Bewölkung und im wesentlichen niederschlagsfrei. Mittagstemperaturen in den Niederungen zwischen 22 und 27 Grad, nachts Abkühlung auf Werte zwischen 12 und 17 Grad.

Schwacher bis mässiger Wind aus Südwest bis West.

Weitere Aussichten: Keine wesentliche Änderung.

Kassel, Op. Konradstr. 43
 Dr. H. ...
 ...

Wettermeldungen vom 29.7.64

7h

Station	Höhe NN	Wetter	Wind km/h	Temperatur °C					Sonnenschein, gestern in Stdn.	Niederschlag in 24 Stdn. mm	Schneehöhe cm
				7 Uhr	höchste gestern	Mittel gestern	Tiefstwert der Nacht 2m Höhe	am Boden			
Frankfurt-Stadt	125	heiter	SSE 7	19	27	22.4	16	12	x	1	
Frankfurt-Flughafen	112	wolkig	S 5	16	26	20.7	14	11	4.8	3	
Offenbach/M.	99	bedeckt	still	16	27	21.6	14	11	3.7	2	
Darmstadt-Bismarckturm	263	bedeckt	SW 11	16	26	21.1	16	13	3.4	0.2	
Geisenheim	109	wolkig	WSW 4	17	28	21.2	14	12	7.5	-	
Gießen	185	wolkig	still	16	27	21.8	14	10	5.2	0.6	
Kassel	158	bedeckt	W 2	15	26	20.8	15	13	4.9	0.2	
Bad Hersfeld	211	heiter	NW 4	13	27	20.6	12	9	3.2	0.2	
Mannheim	97	bedeckt	S 11	16	26	21.0	15	13	3.7	8	
Neustadt/Weinstr.	161	bedeckt	W 4	15	27	19.6	13	11	3.3	3	
Trier	265	heiter	SSW 2	14	28	20.6	13	11	9.4	-	
Koblenz	97	heiter	S 4	16	27	23.1	16	x	7.3	0.0	
Saarbrücken/Ensh.	323	wolkig	still	14	26	20.2	13	10	8.7	-	
Weinbiet über Neustadt	553	bedeckt	WNW 14	16	24	17.8	15	14	2.9	4	
Nürburg	626	bedeckt	SW 13	12	24	18.4	10	11	x	-	
Kleiner Feldberg Ts.	805	wolkig	WSW 9	14	21	16.3	12	9	4.5	1	
Wasserkuppe Rhön	921	wolkig	W 7	14	21	16.8	12	8	3.9	0.0	

Luftdruck 7h	Höhe	mm	auf Meereshöhe umgerechnet mm	umgerechnet mb
Gießen	193	744.1	761.2	1014.9
Frankfurt/Flugh.	113	752.0	762.0	1015.9
Trier	273	738.5	762.8	1016.9
Saarbrücken/Ensh.	323	752.9	762.3	1016.3

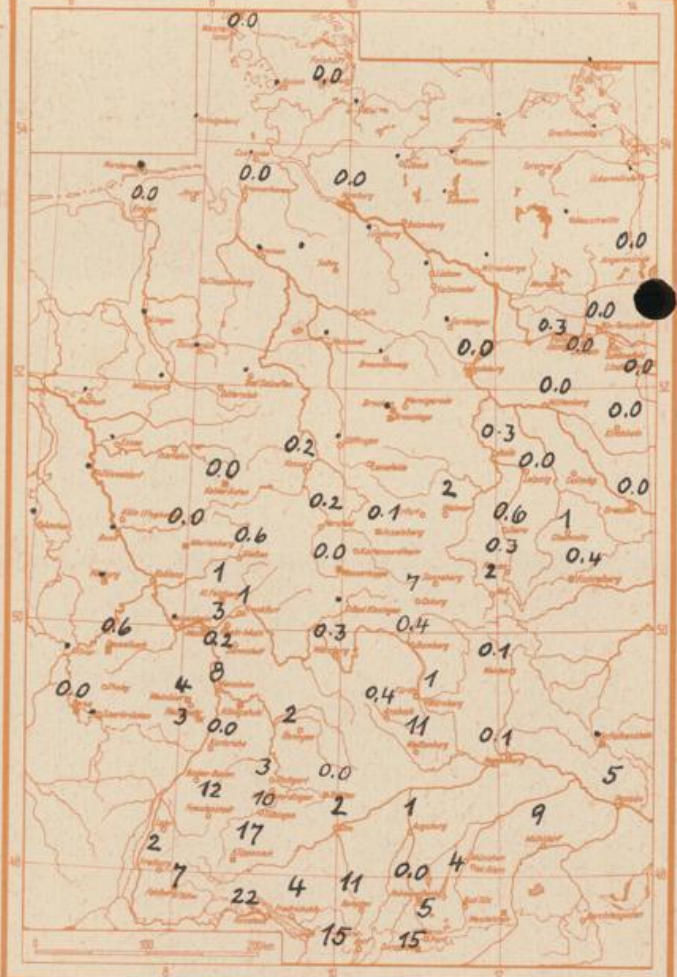
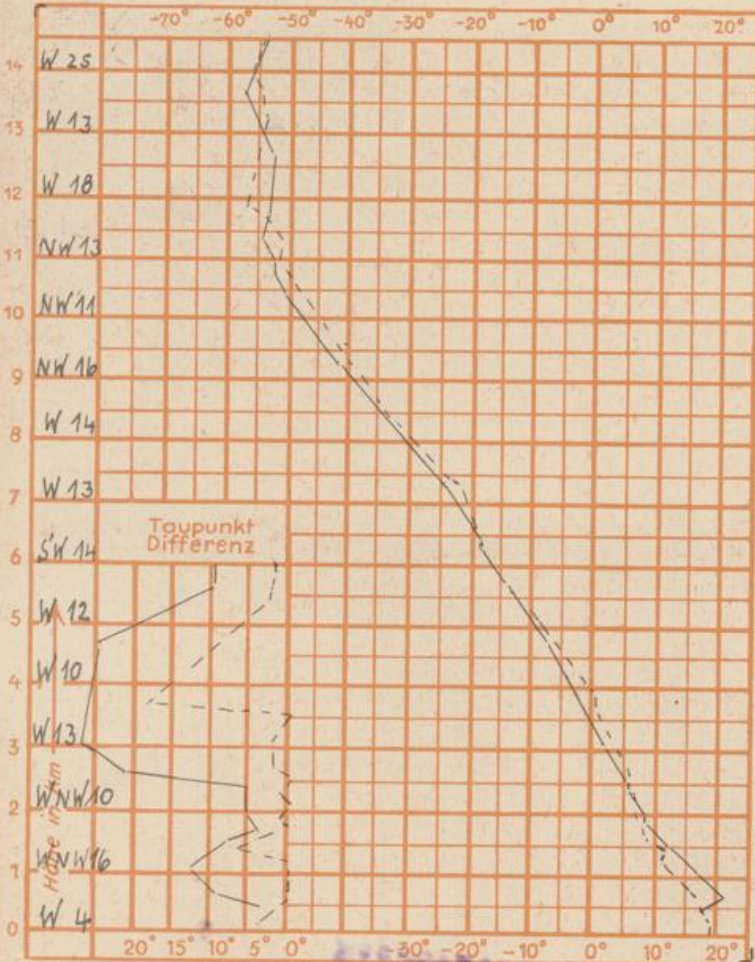
Erdbodentemperaturen	10 cm Tiefe	20 cm Tiefe	50 cm Tiefe	100 cm Tiefe
Kassel	18.0	19.3	19.1	16.8
Gießen	19.5	20.7	21.7	19.5
Offenbach	20.2	21.8	23.0	21.0
Trier	20.8	22.1	23.1	20.2

Sonnenaufgang am 30.7.64 in Frankfurt/Main 0451 Uhr, Untergang 2011 Uhr MEZ
 Mondaufgang am 30.7.64 (2 Tage v. letzt. Vtl.) 2301 Uhr, Untergang 1104 Uhr MEZ

Langjähriges Temperaturmittel der Jahre 1851-1930 in Frankfurt/M. ~~xxxxx~~ für den 28.7. 19.0 °C

Messungen in der freien Atmosphäre am 29.7.64 01^h
 Wind/Knoten Temperaturen Stuttgart
 Stuttgart Köln

Niederschlagsmengen vom 28.7.64 bis 29.7.64 morgens in Liter/qm



Auskünfte und Beratungen für Hessen: Wetteramt Frankfurt, Tel. Frankfurt 80329, außerdem durch Vermittlung der Dienststellen Darmstadt, Tel. 74720; Geisenheim Tel. Rudesheim 8372; Gießen, Tel. 2119; Kassel, Tel. 15452; Bad Hersfeld, Tel. 2388.
Für Rheinland-Pfalz und Saarland: Wetteramt Trier/Mosel, Tel. 2727, außerdem durch Vermittlung der Dienststellen Koblenz, Tel. 32300; Neustadt Weinstraße, Tel. 7307; Saarbrücken, Tel. 481.
Fernsprech Ansagedienst: allgemeine Wettervorhersage, Tel. 1164, Reise- bzw. Wintersportbericht, Tel. 1160 und Straßen-