

Wetterkarte

D 7311 A

Amtsblatt des Wetteramtes Frankfurt in Offenbach am Main

Bei unregelmäßiger Lieferung sind Beschwerden immer an das Zustellpostamt zu richten

Druck und Verlag: Wetteramt Frankfurt, 605 Offenbach/Main
Frankfurter Straße 135 - Telefon 80329

Postbezug monatlich 3,25 DM, einschließlich Postgebühren.
Verlagsort: Frankfurt am Main. Erscheint täglich,

Jahrgang 1964

Mittwoch, den 5. August 1964

Nummer 218

Legierungen

- Wolklos
- heiter
- 1/2 bedeckt
- wolkig
- bedeckt
- ∞ Dunst
- ≡ Nebel
- ☉ Niesel
- Regen
- * Schneefall
- ▽ Schauer
- △ Graupeln
- ▲ Hagel
- ⚡ Gewitter
- ⚡ Niederschlagsart

11° Lufttemperatur
13° Wassertemp.

Windgeschwindigkeit

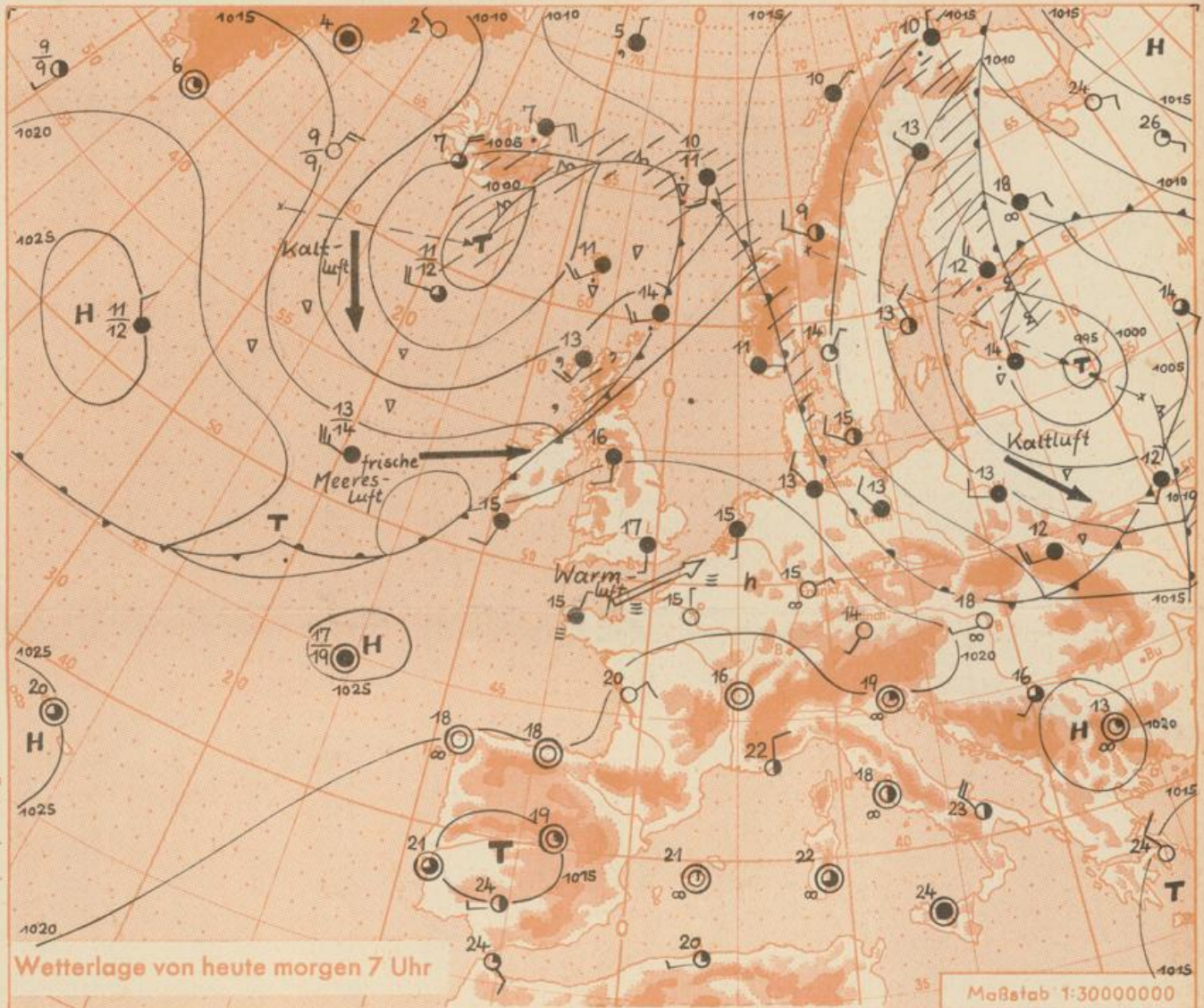
- | Symbol | m/sec | km/h |
|--------|-------------------------|-------|
| ○ | still oder sehr schwach | 1-5 |
| ○ | um 1 | 6-13 |
| ○ | 2,5 | 14-22 |
| ○ | 5 | 23-31 |
| ○ | 7,5 | 32-40 |
| ○ | 10 | 32-40 |
| ○ | 22,5 | 77-85 |
| ○ | 25 | 86-94 |
- usw.
1,8 km/h ≈ 1 Knoten

Fronten mit

- Erwärmung (Warmfront)
- Abkühlung (Kaltfront)
- Okklusion
- Konvergenzlinie
- Warme Luftströmung
- Kälte Luftströmung

Die ... verbinden
Orte ... auf
Meereshöhe umgerechneten
Luftdruck in
Millibar.

1000 mb ≈ 750 mm



Wetterlage von heute morgen 7 Uhr

Maßstab 1:3000000

Das nordatlantische Tief ist in den Seeraum südlich von Island gezogen. Die zugehörigen Ausläufer verlagerten sich an der Nordflanke der bis nach Mitteleuropa reichenden Hochdruckzone ostwärts. Das Islandtief wandert weiter ostwärts. Seine Kaltfront erreicht am Donnerstag Nordwestdeutschland und beeinflusst im weiteren Verlauf auch das übrige Deutschland.

Vorhersage für Hessen, Rheinland-Pfalz und Saarland, gültig bis Freitag, 7.8.64, früh:
Heiter bis wolkig und niederschlagsfrei. In der Nacht zu Freitag in Nordhessen Bewölkungszunahme aus Nordwest. Mittagstemperaturen in den Niederungen zwischen 25 und 30 Grad. Tiefstwerte in den frühen Morgenstunden um 14 Grad.

Meist nur schwacher, tagsüber etwas auffrischender Wind aus wechselnden Richtungen.

Weitere Aussichten: Bewölkungszunahme, einzelne Niederschläge, Temperaturrückgang.

Dr. Ha.

Rechnerstr. 24
Rechnerstr. 24

28

Wettermeldungen vom 5.8.64

7h

Station	Höhe NN	Wetter	Wind km/h	7 Uhr	Temperatur °C			Sonnenscheind. gestern in Stdn.	Niederschlag in 24 Stdn. mm	Schneehöhe cm
					höchste gestern	Mittel gestern	Tiefstwert der Nacht 2 m Höhe am Boden			
Frankfurt-Stadt	125	heiter	NE 6	19	25	21.0	15 12	x	-	-
Frankfurt-Flughafen	112	wolkenlos	ENE 4	15	26	20.6	13 10	6.3	-	-
Offenbach/M.	99	heiter	NE 4	15	26	20.2	14 11	5.9	-	-
Darmstadt-Bismarckturm	263	wolkenlos	E 11	16	25	20.5	15 13	7.1	-	-
Geisenheim	109	heiter	NNE 4	19	27	22.0	15 13	7.4	-	-
Gießen	185	bedeckt	SSE 4	14	25	20.2	13 9	6.0	-	-
Kassel	158	bedeckt	NW 7	13	23	19.4	13 13	1.1	-	-
Bad Hersfeld	211	bedeckt	N 4	14	25	18.9	14 13	4.1	-	-
Mannheim	97	heiter	NNW 11	17	27	21.4	15 12	9.4	-	-
Neustadt/Weinstr.	161	heiter	still	16	27	20.7	15 14	7.9	-	-
Trier	265	heiter	NNE 14	14	27	21.6	14 13	11.1	-	-
Koblenz	97	bedeckt	W 5	17	27	21.6	16 x	6.3	-	-
Saarbrücken/Ensh.	323	heiter	NNE 13	16	27	21.0	16 13	11.9	-	-
Weinbiet über Neustadt	553	heiter	NE 13	16	24	19.3	16 15	7.1	-	-
Nürnberg	626	i. Wolken	N 9	13	23	17.3	13 11	x	-	-
Kleiner Feldberg Ts	805	heiter	N 20	13	20	14.9	12 8	5.4	-	-
Wasserkuppe Rhön	921	bedeckt	NNW 16	11	17	13.9	10 11	3.8	-	-

Luftdruck 7h	Höhe	mm	auf Meereshöhe umgerechnet mm	
Gießen	193	747.9	765.2	1020.2
Frankfurt/Flugh.	113	755.5	765.6	1020.7
Trier	273	741.7	766.0	1021.2
Saarbrücken/Ensh.	323	735.7	765.1	1020.0

Erdbodentemperaturen	10 cm Tiefe				20 cm Tiefe				50 cm Tiefe				100 cm Tiefe			
	Kassel	15.8	16.9	16.9	16.1	16.9	16.1	16.1	16.1	16.1	16.1	16.1	16.1	16.1	16.1	16.1
Gießen	17.2	18.4	19.3	18.3	18.4	18.3	18.3	18.3	18.3	18.3	18.3	18.3	18.3	18.3	18.3	
Offenbach	19.2	20.7	20.6	20.1	20.7	20.6	20.6	20.6	20.6	20.6	20.6	20.6	20.6	20.6	20.6	
Trier	20.5	21.6	21.9	19.4	21.6	21.9	21.9	21.9	21.9	21.9	21.9	21.9	21.9	21.9	21.9	

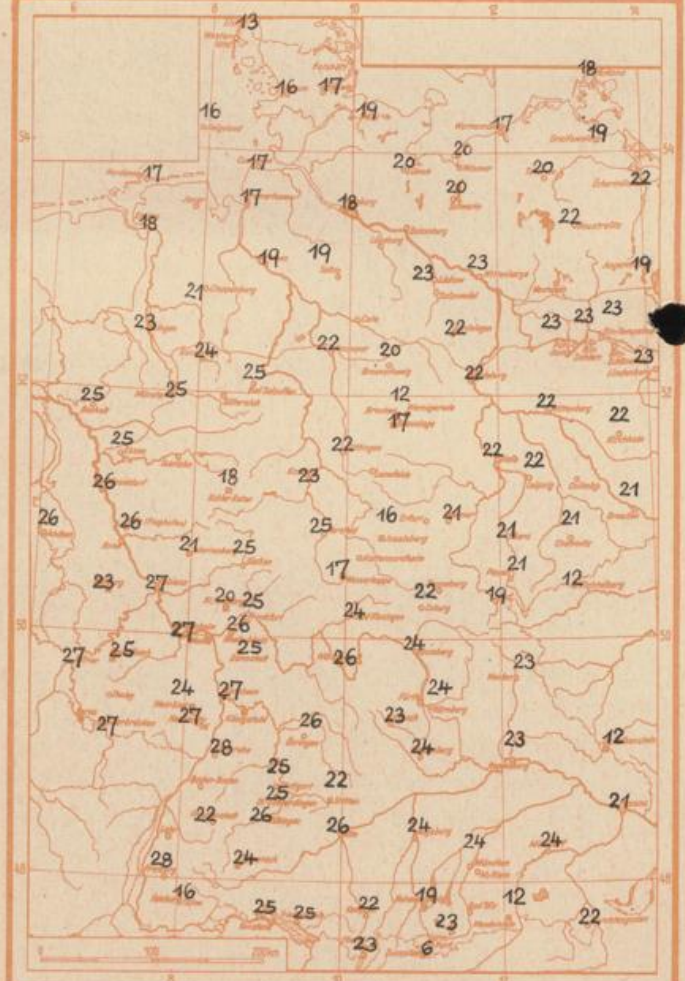
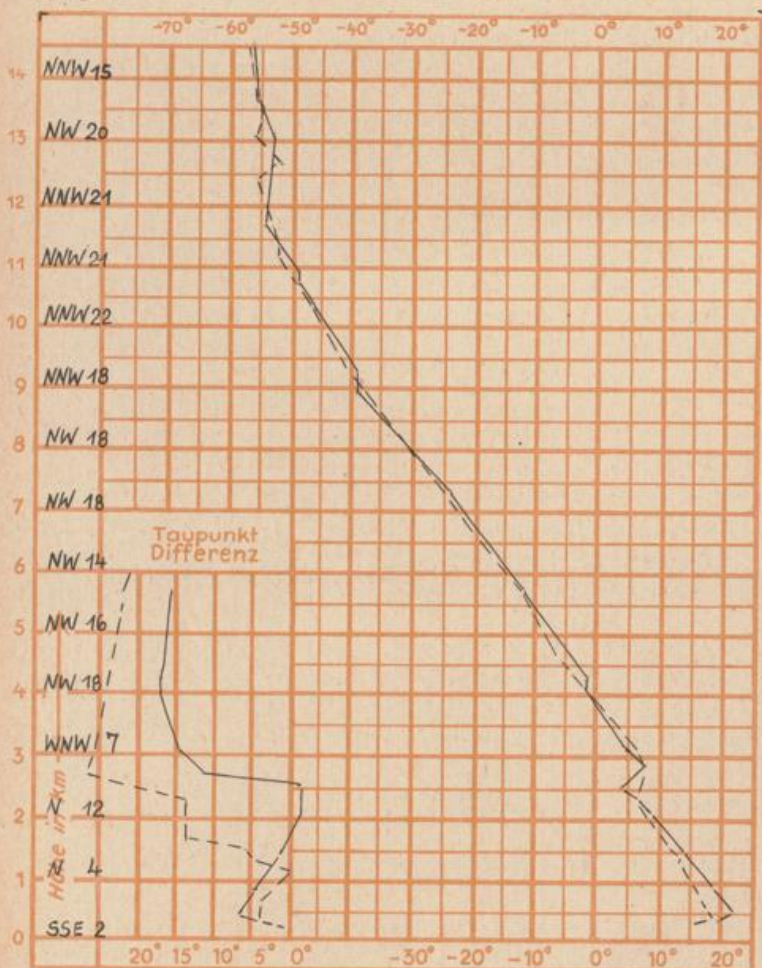
Sonnenaufgang am 6.8.64 in Frankfurt/Main
 Mondaufgang am 6.8.64 (1 Tag vor Neumond)

0501 Uhr, Untergang 2000 Uhr MEZ
 0251 Uhr, Untergang 1934 Uhr MEZ

Längjähriges Temperaturmittel der Jahre 1851-1930 in Frankfurt/M. gestern xxxxx für den 4.8. 18.8°C

Messungen in der freien Atmosphäre am _____
 Wind/Knoten _____ Temperaturen Stuttgart _____ Köln _____

Höchsttemperaturen am 4.8.64 in 2 m Höhe in Grad C



Auskünfte und Beratungen für Hessen: Wetteramt Frankfurt, Tel. Frankfurt 80329, außerdem durch Vermittlung der Dienststellen Darmstadt, Tel. 74720; Geisenheim, Tel. Rüdeshheim 8372; Gießen, Tel. 2119; Kassel, Tel. 15452; Bad Hersfeld, Tel. 2388.
Für Rheinland-Pfalz und Saarland: Wetteramt Trier/Mosel, Tel. 2727, außerdem durch Vermittlung der Dienststellen Koblenz, Tel. 32300; Neustadt Weinstraße, Tel. 7307; Saarbrücken, Tel. 481.
Fernsprech-Ansagedienst: allgemeine Wettervorhersage, Tel. 1164, Reise- bzw. Wintersportbericht, Tel. 1160 und Straßen-