

Wetterkarte

D 7311 A

Amtsblatt des Wetteramtes Frankfurt in Offenbach am Main

Bei unregelmäßiger Lieferung sind Beschwerden immer an das Zustellpostamt zu richten

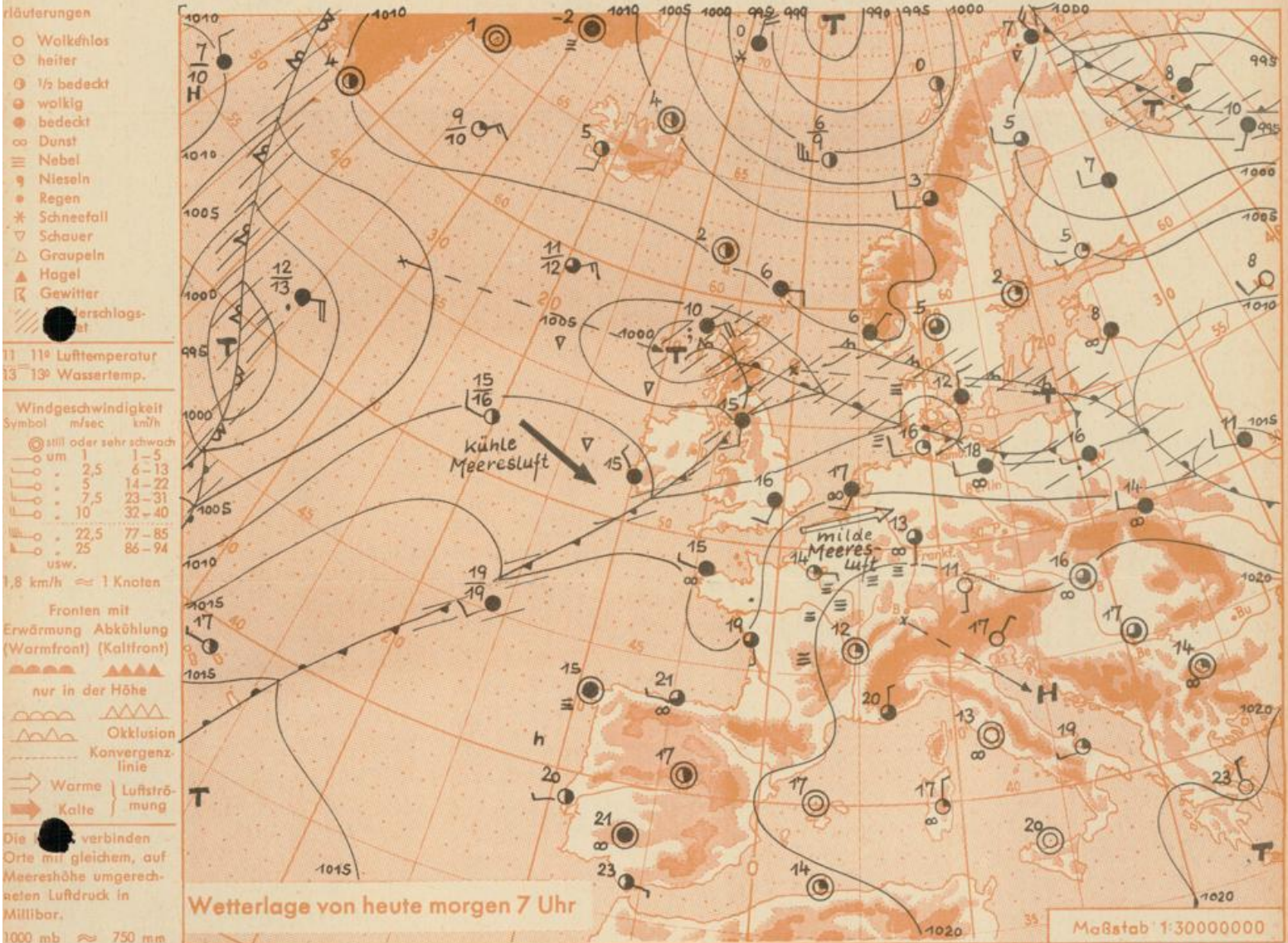
Druck und Verlag: Wetteramt Frankfurt, 605 Offenbach/Main
Frankfurter Straße 135 - Telefon 80329

Postbezug monatlich 3,25 DM, einschließlich Postgebühren.
Verlagsort: Frankfurt am Main. Erscheint täglich,

Jahrgang 1964

Freitag, den 11. September 1964

Nummer 255



Das Mittelmeerhoch schwächt sich über Deutschland vorübergehend etwas ab. An der Nordseite wandert das bei Schottland gelegene Tief zur Ostsee. Seine Kaltfront wird im Laufe des Samstags auch unser Gebiet - allerdings in abgeschwächter Form - überqueren. Anschließend wird ein Zwischenhoch auf Deutschland übergreifen.

Vorhersage für Hessen, Rheinland-Pfalz und Saarland, gültig bis 13.9.1964, früh:
Zunächst heiter bis leicht bewölkt; Am Samstag wechselnd, zeitweise stärker bewölkt und besonders im Norden des Bereiches strichweise leichter Regen; im Laufe des Tages von Westen her Bewölkungsabnahme. - Höchsttemperaturen in den Niederungen am Freitag 25 bis 27 Grad, am Samstag um 22 Grad. Tiefsttemperaturen 10 bis 15 Grad.

Schwacher bis mäßiger, am Samstag vorübergehend etwas auffrischender Wind aus südwestlichen bis westlichen Richtungen.

Weitere Aussichten: Am Sonntag wahrscheinlich überwiegend freundlich.

Dr.Nü.

Wetterkarte
9
23

Wettermeldungen vom 11.9.1964

7h

Station	Höhe NN	Wetter	Wind km/h	7 Uhr	Temperatur °C				Sonnenscheind. gestern in Stdn.	Niederschlag in 24 Stdn. mm	Schneehöhe cm
					höchste gestern	Mittel gestern	Tiefwert der Nacht				
							2m Höhe	am Boden			
Frankfurt-Stadt	125	heiter	SW 4	16	25	19.7	15	11	x	.	.
Frankfurt-Flughafen	112	wolkig	S 4	13	25	18.5	12	8	4.5	.	.
Offenbach/M.	99	heiter	WSW 5	13	24	19.0	13	11	6.8	.	.
Darmstadt-Bismarckturm	263	wolkig	WSW 14	16	23	18.8	16	12	4.3	.	.
Geisenheim	109	wolkenlos	WSW 4	14	25	19.2	13	10	7.2	.	.
Gießen	185	heiter	still	11	22	17.6	11	7	2.8	.	.
Kassel	158	heiter	SE 5	14	20	17.5	14	12	0.7	0.0	.
Bad Hersfeld	211	heiter	WSW 4	12	21	16.7	12	9	1.6	.	.
Mannheim	97	heiter	S 5	15	25	20.9	14	10	5.8	.	.
Neustadt/Weinstr.	161	wolkenlos	still	13	25	18.7	13	11	7.8	.	.
Trier	265	Nebel	SW 2	12	23	17.9	12	11	7.4	.	.
Koblenz	97	heiter	S 4	15	23	20.0	15	x	5.1	.	.
Saarbrücken/Ensh.	323	wolkenlos	still	14	22	17.7	13	9	8.0	.	.
Weinbiet über Neustadt	553	heiter	W 13	16	21	16.9	15	13	8.5	.	.
Nürnberg	626	wolkenlos	SW 23	13	20	14.5	13	12	x	.	.
Kleiner Feldberg Ts.	805	bedeckt	WSW 11	13	17	13.5	12	10	3.5	.	.
Wasserkuppe Rhön	921	wolkenlos	WSW 29	12	14	12.6	10	9	0.2	0.0	.

Luftdruck 7h	Höhe	mm	auf Meereshöhe umgerechnet	
			mm	mb
Gießen	193	746.5	764.0	1018.6
Frankfurt/Flugh.	113	754.2	764.4	1019.1
Trier	273	740.4	764.8	1019.7
Saarbrücken/Ensh.	323	755.2	764.8	1019.6

Erdbodentemperaturen	10 cm Tiefe				20 cm Tiefe				50 cm Tiefe				100 cm Tiefe			
Kassel	14.8				15.7				15.3				14.9°C			
Gießen	14.6				15.8				17.2				16.9°C			
Offenbach	15.5				17.2				18.5				17.8°C			
Trier	15.3				16.2				17.5				16.8°C			

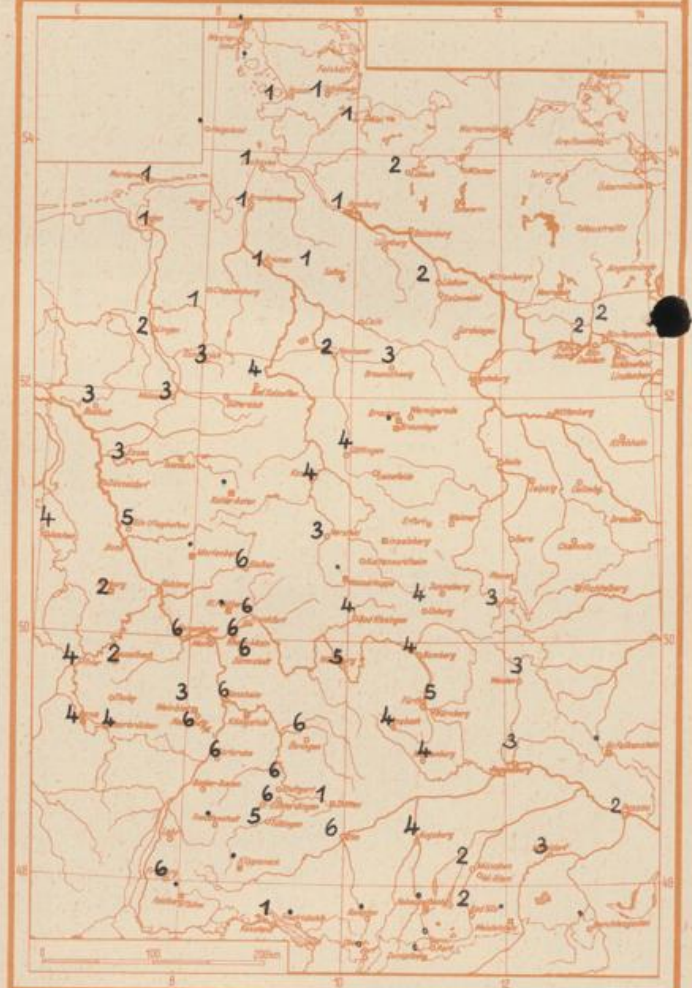
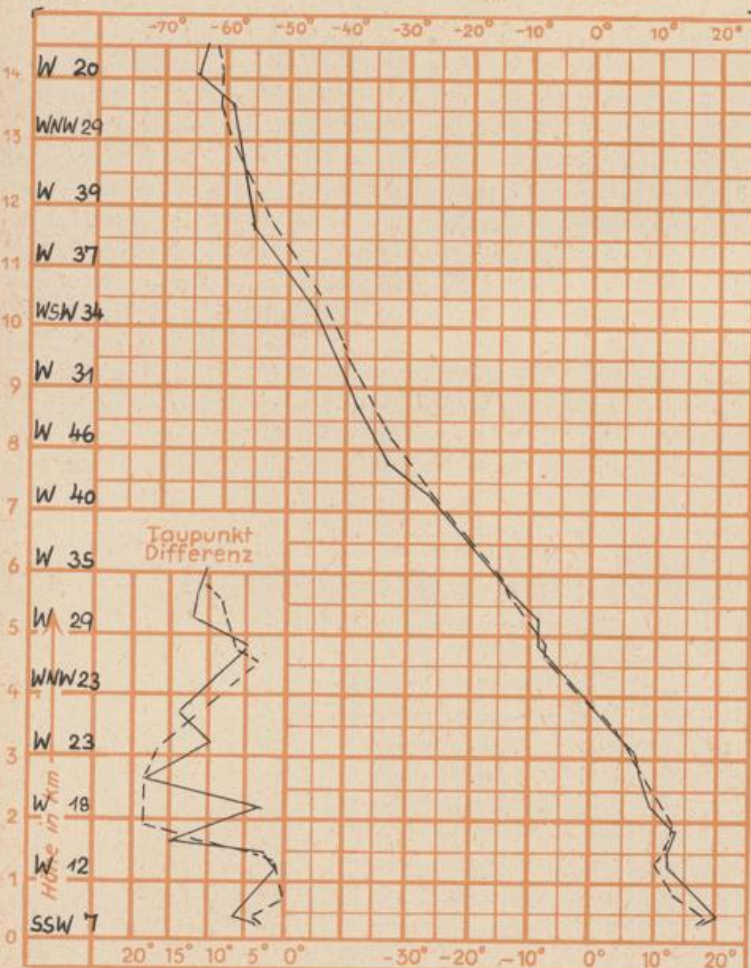
Sonnenaufgang am 12.9.64 in Frankfurt/Main 0556 Uhr, Untergang 1846 Uhr MEZ
 Mondaufgang am 1 Tag vor I. Viertel 1250 Uhr, Untergang 2144 Uhr MEZ

Langjähriges Temperaturmittel der Jahre 1851-1930 in Frankfurt/M. xxxxx für den 10.9. = 15.6 °C

Messungen in der freien Atmosphäre am 11.9.64 01h

Wind/Knoten Temperaturen Stuttgart _____
 Stuttgart Köln -----

Zahl der heißen Tage = Tage mit Temperaturmaximum 30° und mehr im August 1964 / ergänze im gestrigen Text: ..Sommertage...im August 1964



Auskünfte und Beratungen für Hessen: Wetteramt Frankfurt, Tel. Frankfurt 80329, außerdem durch Vermittlung der Dienststellen Darmstadt, Tel. 74720; Geisenheim, Tel. Rüdenheim 8372; Gießen, Tel. 2119; Kassel, Tel. 15452; Bad Hersfeld, Tel. 2388.
Für Rheinland-Pfalz und Saarland: Wetteramt Trier/Mosel, Tel. 2727, außerdem durch Vermittlung der Dienststellen Koblenz, Tel. 32300; Neustadt Weinstraße, Tel. 7307; Saarbrücken, Tel. 481.
Fernsprech-Ansagedienst: allgemeine Wettervorhersage, Tel. 1164, Reise- bzw. Wintersportbericht, Tel. 1160 und Straßen-