

Wetterkarte

Amtsblatt des Wetteramtes Frankfurt in Offenbach am Main

Bei unregelmäßiger Lieferung sind Beschwerden immer an das Zustellpostamt zu richten

Druck und Verlag: Wetteramt Frankfurt, 605 Offenbach/Main
Frankfurter Straße 135 · Telefon 80329

Postbezug monatlich 3,25 DM, einschließlich Postgebühren.
Verlagsort: Frankfurt am Main. Erscheint täglich,

Jahrgang 1964

S a m s t a g, den 12. September 1964

Nummer 256

Legende

- Wolkenlos
- ☉ heiter
- ☁ 1/2 bedeckt
- ☁ wolkig
- ☁ bedeckt
- ☁ Dunst
- ☁ Nebel
- ☁ Niesel
- ☁ Regen
- ☁ Schneefall
- ☁ Schauer
- ☁ Graupeln
- ☁ Hagel
- ☁ Gewitter
- ☁ Niederschlagsart

11 ☉ Lufttemperatur
13 ☉ Wassertemp.

Windgeschwindigkeit
Symbol m/sec km/h

☉ still oder sehr schwach	um 1	1-5
☉	2,5	6-13
☉	5	14-22
☉	7,5	23-31
☉	10	32-40
☉	22,5	77-85
☉	25	86-94

usw.
0,8 km/h ≈ 1 Knoten

Fronten mit
Erwärmung Abkühlung
(Warmfront) (Kaltfront)

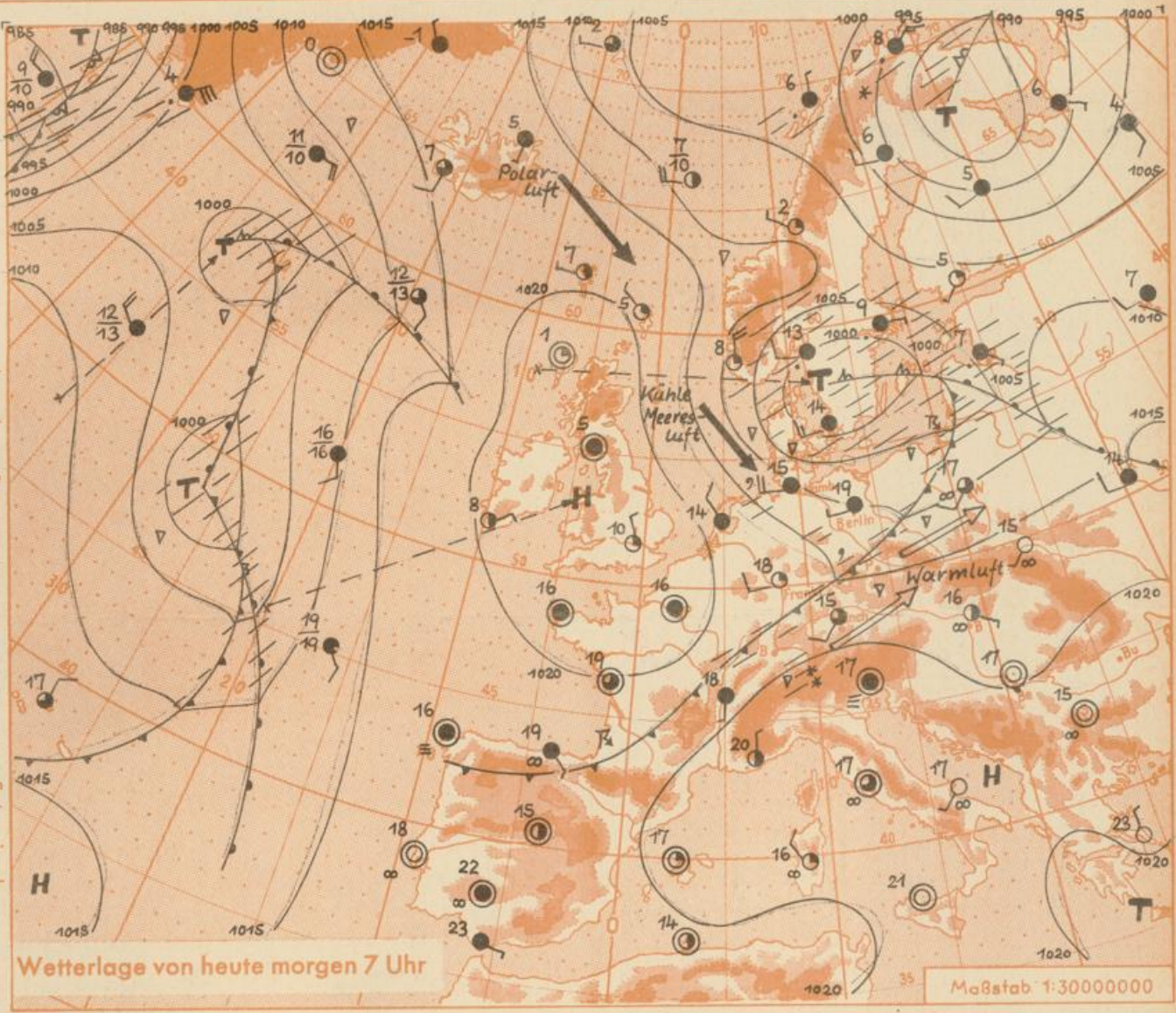
nur in der Höhe

☉ Okklusion

☉ Konvergenzlinie

☉ Warme ☉ Kalte } Luftströmung

Die Linien verbinden
Orte mit gleichem, auf
Meereshöhe umgerechneten
Luftdruck in
Millibar.
1000 mb ≈ 750 mm



Das Tief über Südschweden zieht rasch nach Osten ab. Auf seiner Rückseite gelangt ein Schwall kühler Meeresluft nach Deutschland. Das Hoch über den Britischen Inseln wandert nach Mitteleuropa und bringt am Sonntag Wetterberuhigung.

Schü.

Wettermeldungen vom

12.9.64 7h

Station	Höhe NN	Wetter	Wind km/h	7 Uhr	Temperatur °C			Sonnenschein gestern in Stdn.	Niederschlag in 24 Stdn. mm	Schneehöhe cm	
					höchste gestern	Mittel gestern	Tiefstwert der Nacht 2m Höhe am Boden				
Frankfurt-Stadt	125	heiter	SW 4	19	28	21,8	18	15	x	0,5	
Frankfurt-Flughafen	112	heiter	WSW 14	18	27	21,6	18	16	10,0	0,6	
Offenbach/M.	99	heiter	W 7	17	28	21,4	17	15	10,6	0,4	
Darmstadt-Bismarckturm	263	heiter	W 20	17	26	20,8	17	15	11,4	1	
Geisenheim	109	wolkig	W 9	19	29	21,0	17	14	10,1	0,3	
Gießen	185	heiter	SSW 5	17	28	20,6	16	13	9,6	1	
Kassel	158	heiter	S 4	16	28	21,2	16	13	10,8		
Bad Hersfeld	211	heiter	WSW 5	15	28	19,7	15	13	9,3	0,1	
Mannheim	97	wolkig	SSE 9	18	28	21,6	18	16	10,3	1	
Neustadt/Weinstr.	161	heiter	still	18	29	20,9	18	16	11,2	0,6	
Trier	265	heiter	WSW 4	17	27	20,0	16	14	10,1	0,5	
Koblenz	97	wolkig	still	17	29	23,0	17	x	10,2	1	
Saarbrücken/Ensh.	323	heiter	still	17	25	20,0	16	14	11,0	3	
Weinbiet über Neustadt	553	wolkig	W 31	17	25	20,0	16	15	11,3	0,4	
Nürnberg	626	wolkig	WNW 13	14	23	17,4	14	13	x	0,2	
Kleiner Feldberg Ts.	805	bedeckt	WNW 20	13	22	17,8	13	12	9,6	0,6	
Wasserkuppe Rhön	921	in Wolken	W 23	13	21	16,2	13	12	9,1	1	

Luftdruck 7h	Höhe	mm	auf Meereshöhe umgerechnet	
			mm	mb
Gießen	193	744,6	761,7	1015,5
Frankfurt/Flugh.	113	752,2	762,2	1016,1
Trier	273	739,6	763,8	1018,2
Saarbrücken/Ensh.	323	734,0	763,3	1017,6

Erdbodentemperaturen	10 cm Tiefe	20 cm Tiefe	50 cm Tiefe	100 cm Tiefe
Kassel	16,2	16,7	15,8	14,9 °C
Gießen	17,4	18,2	18,2	16,9 °C
Offenbach	18,1	19,1	19,3	17,8 °C
Trier	17,6	18,4	18,8	17,0 °C

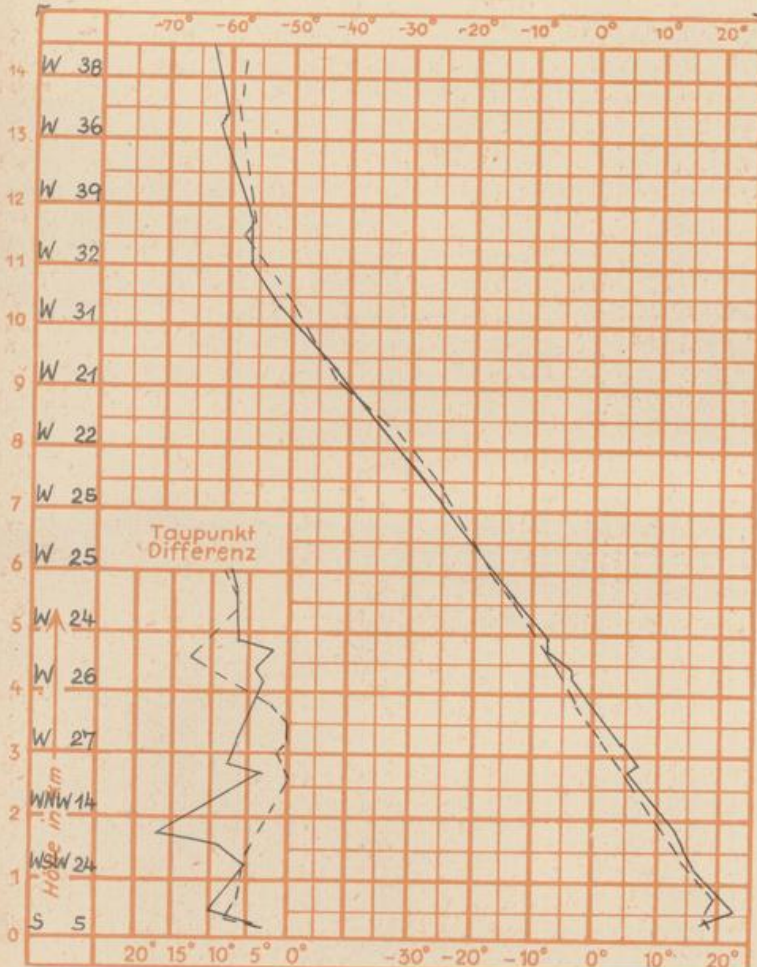
Sonnenaufgang am 13,9.64 in Frankfurt/Main
 Mondaufgang am 13,9.64 (I.Viertel)

05,57 Uhr, Untergang 18,43 Uhr MEZ
 13,54 Uhr, Untergang 22,16 Uhr MEZ

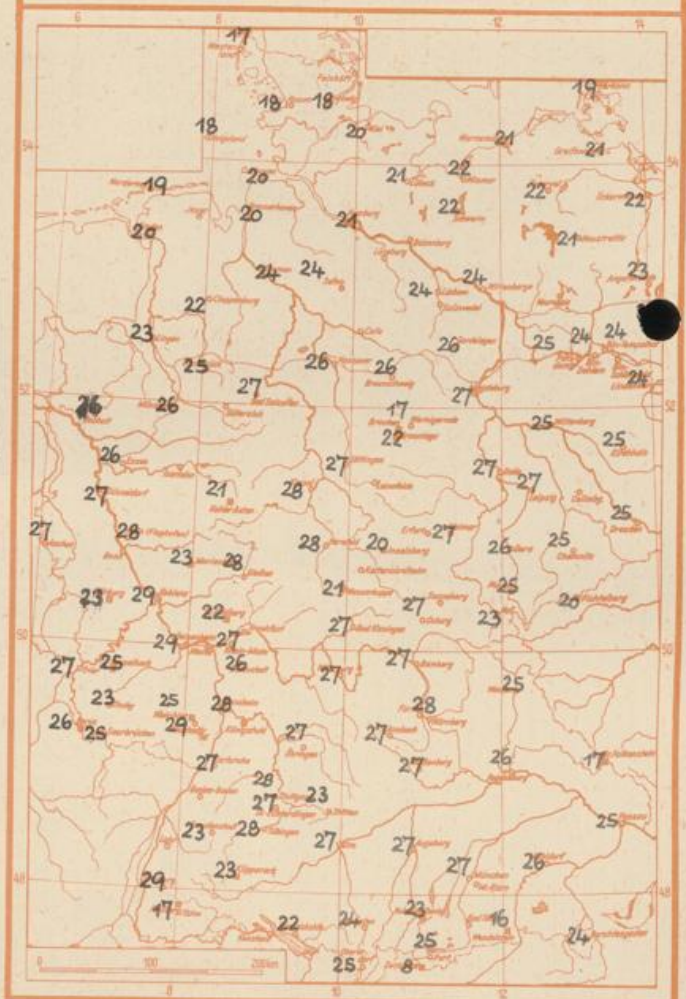
Langjähriges Temperaturmittel der Jahre 1851-1930 in Frankfurt/Main für den 11.9. 15,2 °C

Messungen in der freien Atmosphäre am 11.9.64 01h

Wind/Knoten Temperaturen Stuttgart
 Stuttgart Köln



Höchsttemperaturen am 11.9.1964 in 2 m Höhe in Grad C



Auskünfte und Beratungen für Hessen: Wetteramt Frankfurt, Tel. Frankfurt 80329, außerdem durch Vermittlung der Dienststellen Darmstadt, Tel. 74720; Geisenheim, Tel. Rudesheim 8372; Gießen, Tel. 2119; Kassel, Tel. 15452; Bad Hersfeld, Tel. 2388.
Für Rheinland-Pfalz und Saarland: Wetteramt Trier/Mosel, Tel. 2727, außerdem durch Vermittlung der Dienststellen Koblenz, Tel. 32300; Neustadt Weinstraße, Tel. 7307; Saarbrücken, Tel. 481.
Fernsprech-Ansagedienst: allgemeine Wettervorhersage, Tel. 1164, Reise- bzw. Wintersportbericht Tel. 1140 und Straßen