

Wetterkarte

D 7311 A

Amtsblatt des Wetteramtes Frankfurt in Offenbach am Main

Bei unregelmäßiger Lieferung sind Beschwerden immer an das Zustellpostamt zu richten

Druck und Verlag: Wetteramt Frankfurt, 605 Offenbach/Main
Frankfurter Straße 135 · Telefon 80329

Postbezug monatlich 3,25 DM, einschließlich Postgebühren.
Verlagsort: Frankfurt am Main · Erscheint täglich,

Jahrgang 1964

Montag, den 14. September 1964

Nummer 258

Abkürzungen

- Wolklos
- ☉ heiter
- ☁ 1/8 bedeckt
- ☁ wolzig
- ☁ bedeckt
- ☁ Dunst
- ☁ Nebel
- ☁ Niesel
- ☁ Regen
- ☁ Schneefall
- ☁ Schauer
- ☁ Graupeln
- ☁ Hagel
- ☁ Gewitter
- ☁ Niederschlagsgebiet

11 11° Lufttemperatur
13 13° Wassertemp.

Windgeschwindigkeit

Symbol m/sec km/h

- still oder sehr schwach
- um 1 1-5
- 2,5 6-13
- 5 14-22
- 7,5 23-31
- 10 32-40
- 22,5 77-85
- 25 86-94
- usw.

8 km/h ≈ 1 Knoten

Fronten mit

Erwärmung Abkühlung

(Warmfront) (Kaltfront)

nur in der Höhe

Okklusion

Konvergenzlinie

Warme Luftströmung

Kalte Luftströmung

Die Linien verbinden

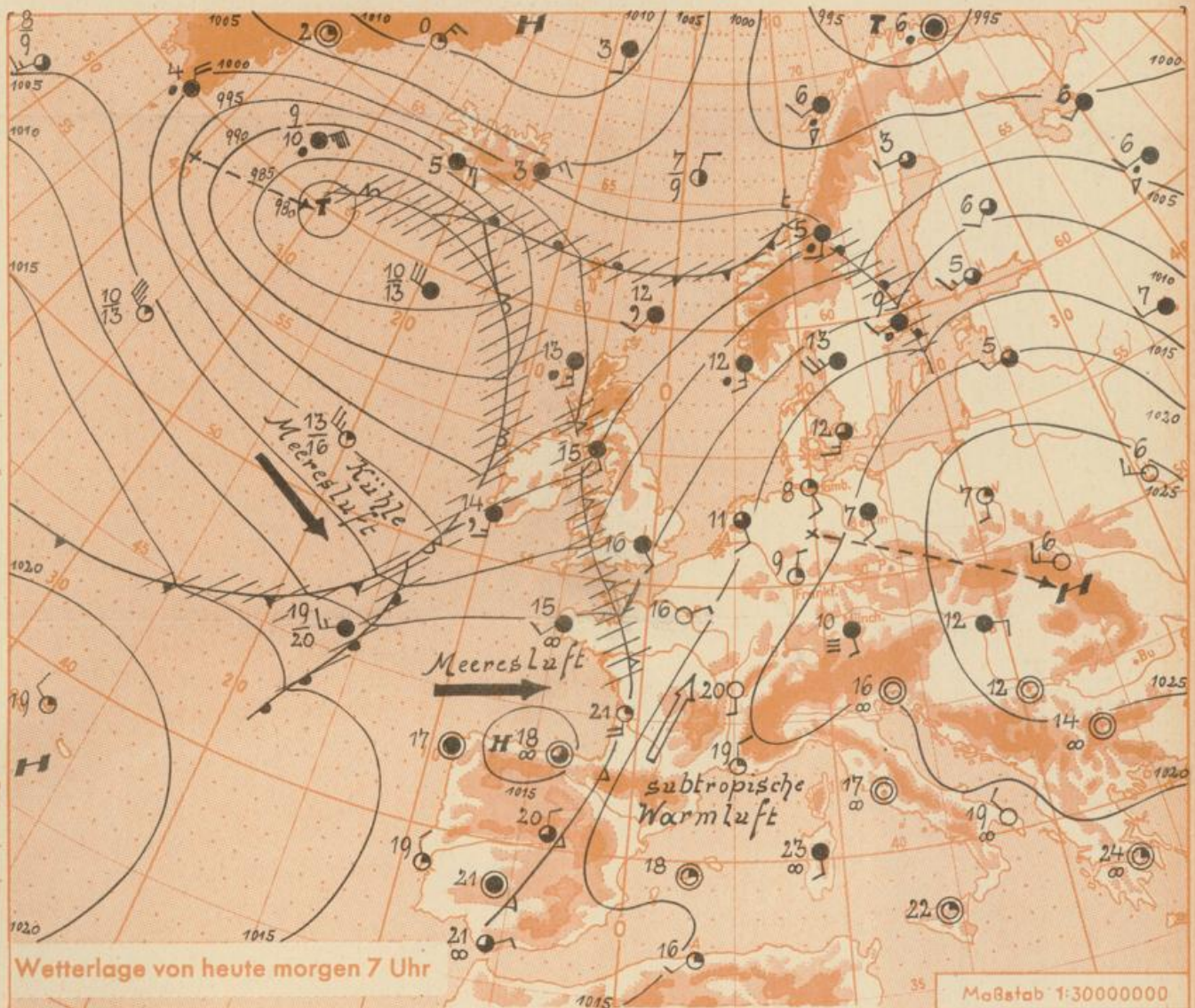
Orte mit gleichem, auf

Meereshöhe umgerechneten

Luftdruck in

Millibar.

1000 mb ≈ 750 mm



Wetterlage von heute morgen 7 Uhr

Maßstab 1:30000000

An der Westseite des weiter südostwärts zurückweichenden Festlandhochs wird Warmluft aus südlichen Breiten herangeführt. Später werden die südlichen Ausläufer atlantischer Störungen auch auf unseren Bereich übergreifen.

Vorhersage für Hessen, Rheinland-Pfalz und Saarland, gültig bis 16.9.1964, früh:
Zunächst noch heiter bis leicht bewölkt. Am Dienstag im Laufe des Tages von Westen her zunehmend wolzig und nachfolgend einzelne, zum Teil auch schauerartige Regenfälle. Höchsttemperaturen 22 bis 25 Grad. Nächtliche Tiefsttemperaturen 2 bis 7 Grad, in ungünstigen Lagen auch leichter Bodenfrost.
Schwacher bis mäßiger, tagsüber auch etwas böig auffrischender Wind aus Süd bis Südwest.

Weitere Aussichten: Unbeständig und leichter Rückgang der Tagestemperaturen.

Dr. Nü.

Wetterkarte
Heckenstr. 24

23
6

D 7311 A

Wettermeldungen vom 14.9.1964 7h

Station	Höhe NN	Wetter	Wind km/h	Temperatur °C					Sonnenscheind. gestern in Stdn.	Niederschlag in 24 Stdn. mm	Schneehöhe cm
				7 Uhr	höchste gestern	Mittel gestern	Tiefstwert der Nacht 2m Höhe	am Boden			
Frankfurt-Stadt	125	wolkenlos	ENE 3	10	20	13.2	8	5	x	.	
Frankfurt-Flughafen	112	heiter	N 5	9	21	12.5	8	5	12.0	.	
Offenbach/M.	99	heiter	ESE 7	10	21	12.9	8	5	11.9	.	
Darmstadt-Bismarckturm	263	heiter	SE 9	11	20	13.0	10	8	11.9	.	
Geisenheim	109	heiter	still	10	21	14.8	7	5	11.5	.	
Gießen	185	heiter	still	5	21	12.5	4	1	11.4	.	
Kassel	158	heiter	SE 4	5	20	11.3	5	3	9.8	.	
Bad Hersfeld	211	heiter	still	2	20	10.2	1	0	11.3	.	
Mannheim	97	heiter	NNW 2	8	23	14.3	8	6	11.7	.	
Neustadt/Weinstr.	161	wolkenlos	NNW 4	9	21	11.0	9	7	11.1	.	
Trier	265	heiter	still	8	24	15.5	8	7	11.7	.	
Koblenz	97	heiter	S 4	10	22	14.8	9	x	11.8	.	
Saarbrücken/Ensh.	323	heiter	NE 9	11	20	13.9	10	8	11.2	.	
Weinbiet über Neustadt	553	heiter	SE 9	10	19	12.9	9	9	11.2	.	
Nürnberg	626	heiter	S 23	14	17	10.7	10	7	x	.	
Kleiner Feldberg Ts.	805	heiter	SE 29	12	14	9.6	9	6	11.4	.	
Wasserkuppe Rhön	921	heiter	S 22	8	13	7.9	7	3	12.0	.	

Luftdruck 7h	Höhe	mm	auf Meereshöhe umgerechnet mm	mb
Gießen	193	745.9	763.8	1018.3
Frankfurt/Flugh.	113	753.6	763.9	1018.5
Trier	273	738.5	763.2	1017.5
Saarbrücken/Ensh.	323	733.3	763.2	1017.5

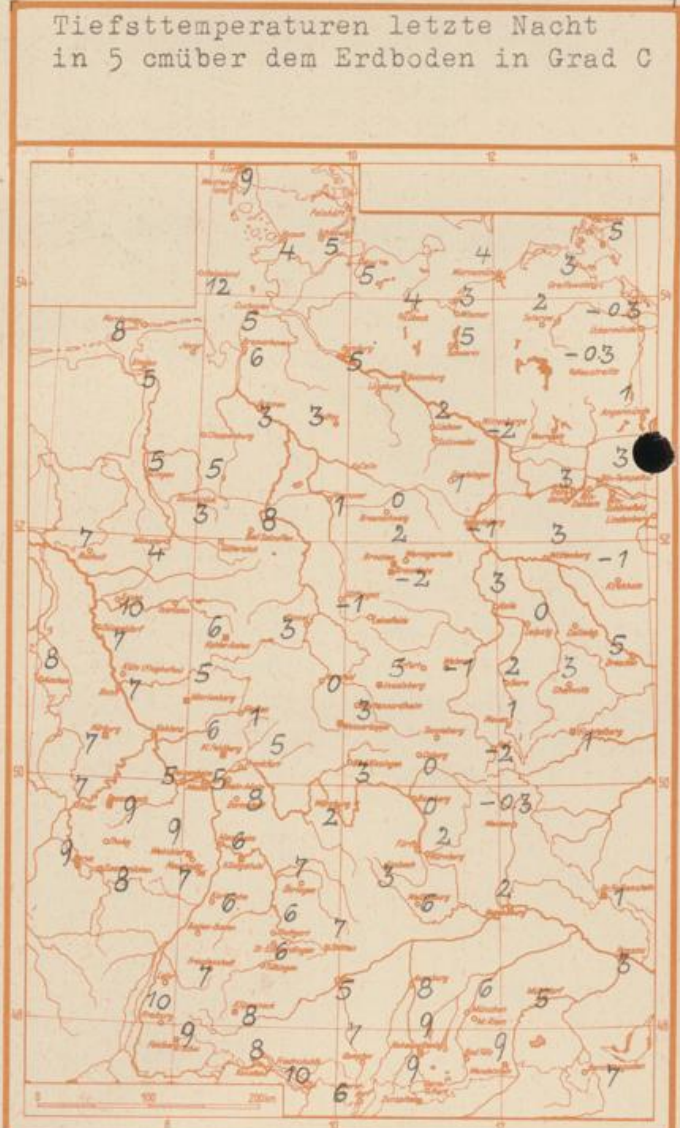
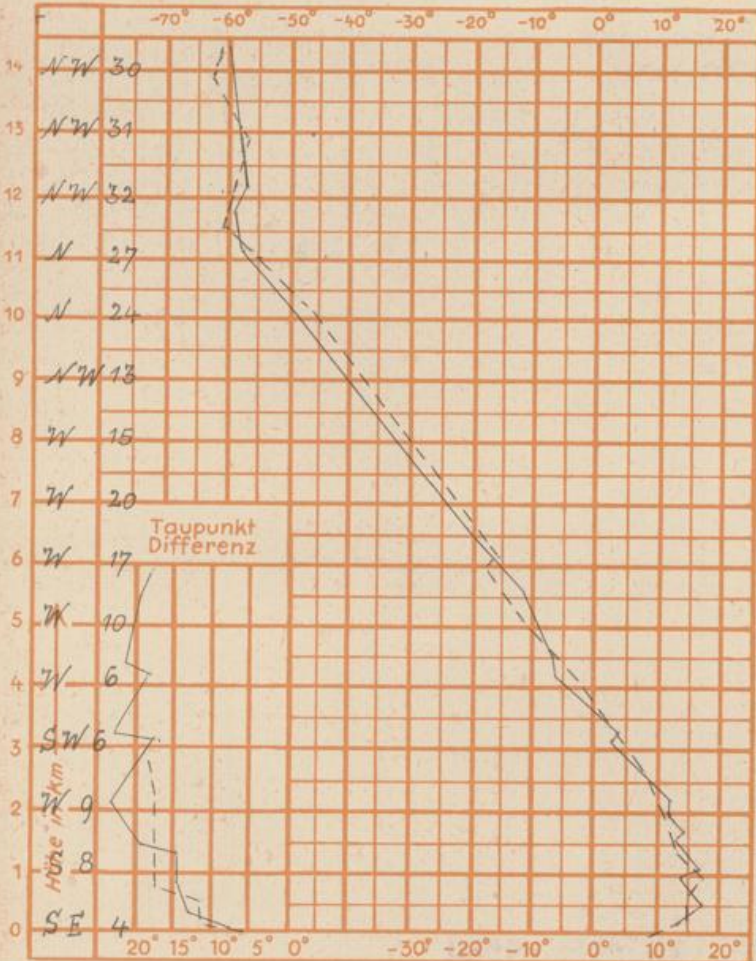
Erdbodentemperaturen	10 cm Tiefe	20 cm Tiefe	50 cm Tiefe	100 cm Tiefe
Kassel	9.9	12.6	15.0	14.9°C
Gießen	12.8	14.7	17.2	17.0°C
Offenbach	12.9	15.6	18.4	18.1°C
Trier	14.4	15.9	18.0	17.2°C

Sonnenaufgang am 15.9.64 in Frankfurt/Main 0600 Uhr, Untergang 1839 Uhr MEZ
 Mondaufgang am 15.9.64 (2 Tage nach I. Viertel) 1548 Uhr, Untergang 2345 Uhr MEZ

Langjähriges Temperaturmittel der Jahre 1851-1930 in Frankfurt/M. ~~xxxxx~~ für den 13.9. = 15.0 °C

Messungen in der freien Atmosphäre am 14.9.64 01h

Wind/Knoten Temperaturen Stuttgart
 Stuttgart Köln



Auskünfte und Beratungen für Hessen: Wetteramt Frankfurt, Tel. Frankfurt 80329, außerdem durch Vermittlung der Dienststellen Darmstadt, Tel. 74720; Geisenheim, Tel. Rüdeshcim 8372; Gießen, Tel. 2119; Kassel, Tel. 15452; Bad Hersfeld, Tel. 2388.
Für Rheinland-Pfalz und Saarland: Wetteramt Trier/Mosel, Tel. 2727, außerdem durch Vermittlung der Dienststellen Koblenz, Tel. 32300; Neustadt Weinstraße, Tel. 7307; Saarbrücken, Tel. 481.
Fernsprech-Ansagedienst: allgemeine Wettervorhersage, Tel. 1164, Reise- bzw. Wintersportbericht, Tel. 1160 und Straßen-