

# Wetterkarte

D 7311 A

Amtsblatt des Wetteramtes Frankfurt in Offenbach am Main

Bei unregelmäßiger Lieferung sind Beschwerden immer an das Zustellpostamt zu richten

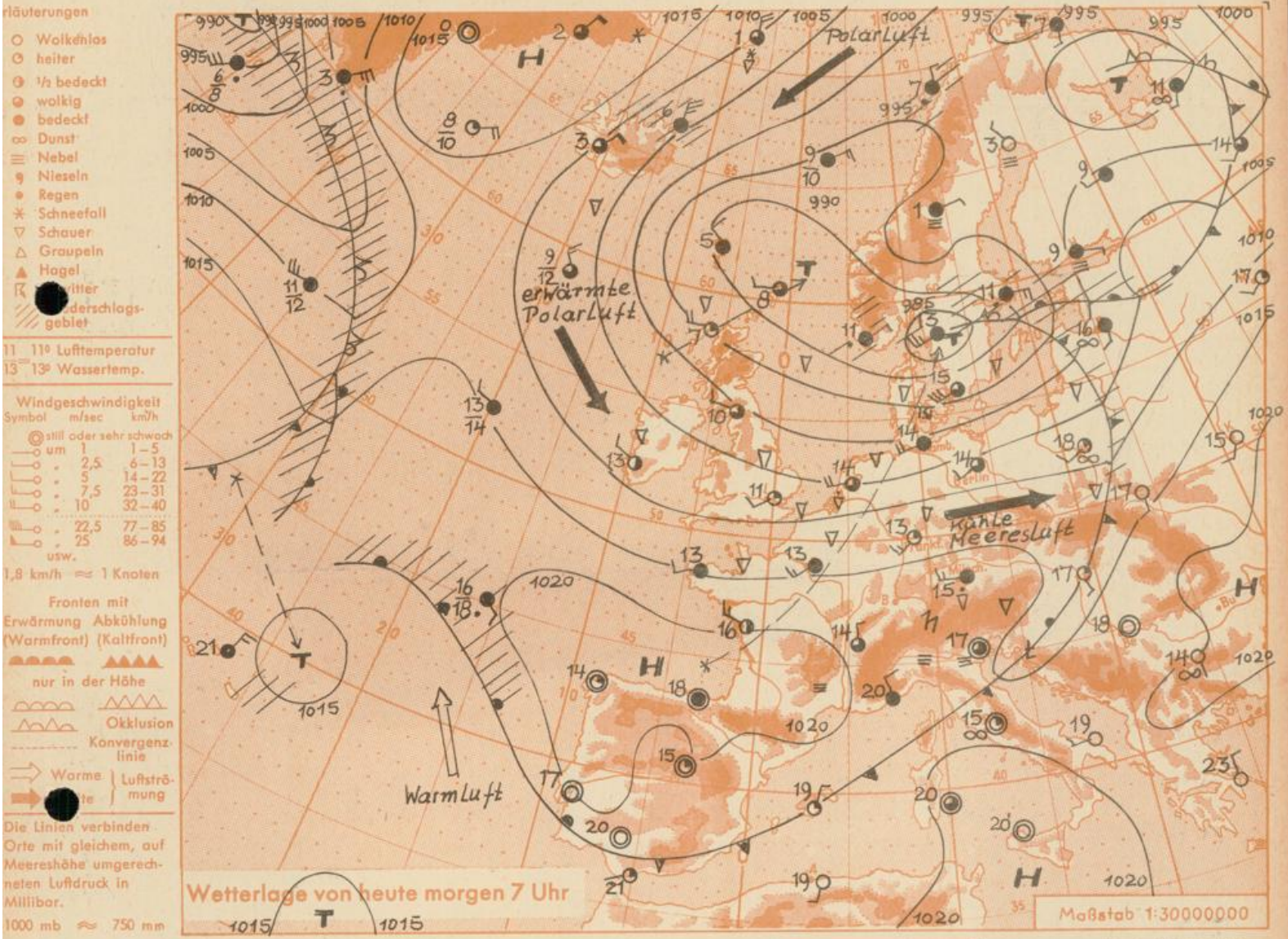
Druck und Verlag: Wetteramt Frankfurt, 605 Offenbach/Main  
Frankfurter Straße 135 - Telefon 80329

Postbezug monatlich 3,25 DM, einschließlich Postgebühren.  
Verlagsort: Frankfurt am Main. Erscheint täglich,

Jahrgang 1964

Donnerstag, den 17. September 1964

Nummer 261



Eine Kaltfrontwelle, die am Mittwoch über der Biskaya entstand, zog unter Verstärkung rasch über West- und Mitteleuropa hinweg nach Südschweden. Dabei kam es auch in unserem Raum wieder zu teilweise sehr ergiebigen Regenfällen (siehe Rückseite der Wetterkarte) und stark auffrischendem Südwestwind mit Spitzenböen bis etwa 80 km/h. - An der Südflanke des nach Schweden weiterziehenden Tiefs hält die Zufuhr kühler Meeresluft nach Deutschland zunächst an. Infolge des kräftigen Luftdruckanstiegs in ihrem Bereich setzt sich vor allem nach Süden hin wieder Hochdruckeinfluß durch. Am Wochenende muß jedoch schon wieder mit Übergreifen atlantischer Tiefausläufer gerechnet werden.

Vorhersage für Hessen, Rheinland-Pfalz und Saarland bis Samstag, 19.9.64, früh:  
Wechselnd wolkig und nur anfangs noch geringe Schauerneigung. Später zunehmende Aufheiterungen. Tageshöchsttemperaturen in den Niederungen bei 20 Grad, nächtliche Tiefstwerte um 10 Grad.

Anfangs noch frischer und böiger, später abflauernd und von Südwest auf West bis Westnordwest drehender Wind.

Weitere Aussichten: Am Wochenende Bewölkungszunahme und nicht störungsfrei. Temperaturanstieg.

Cu.

# Wettermeldungen vom

7h

Station	Höhe NN	Wetter	Wind km/h	7 Uhr	Temperatur °C				Sonnenschein, gestern in Std.	Niederschlag in 24 Std. mm	Schneehöhe cm
					höchste gestern	Mittel gestern	Tiefstwert der Nacht 2m Höhe	am Boden			
Frankfurt-Stadt	125	wolkig	SSW 3	14	21	17.3	13	11	x	14	
Frankfurt-Flughafen	112	heiter	SSW 27	13	21	17.2	13	11	0.1	16	
Offenbach/M.	99	heiter	SSW 13	14	20	17.3	13	12	0.1	15	
Darmstadt-Bismarckturm	263	heiter	W 34	12	19	16.1	12	10	0.5	19	
Geisenheim	109	wolkig	WSW 12	14	20	17.0	12	10	.	22	
Gießen	185	wolkig	SSE 45	13	20	16.4	12	10	.	26	
Kassel	158	heiter	SSW 9	12	20	17.0	12	11	0.1	3	
Bad Hersfeld	211	heiter	WNW 13	12	21	16.8	12	10	.	18	
Mannheim	97	wolkig	WSW 22	14	21	18.2	14	11	0.9	14	
Neustadt/Weinstr.	161	wolkig	W 23	14	21	17.8	14	12	1.0	17	
Trier	265	wolkig	WSW 25	12	18	15.3	12	11	.	22	
Koblenz	97	heiter	SW 13	14	21	17.2	12	x	.	7	
Saarbrücken/Ensh.	323	wolkig	SW 20	12	19	15.3	11	10	.	18	
Weinbiet über Neustadt	553	wolkig	W 41	10	18	14.3	10	10	1.1	14	
Nürburg	626	bedeckt	SW 40	9	16	12.3	8	8	x	9	
Kleiner Feldberg Ts.	805	bedeckt	WSW 29	7	15	11.8	7	7	.	27	
Wasserkuppe Rhön	921	i. Wolken	WSW 58	7	15	14.0	7	7	.	13	

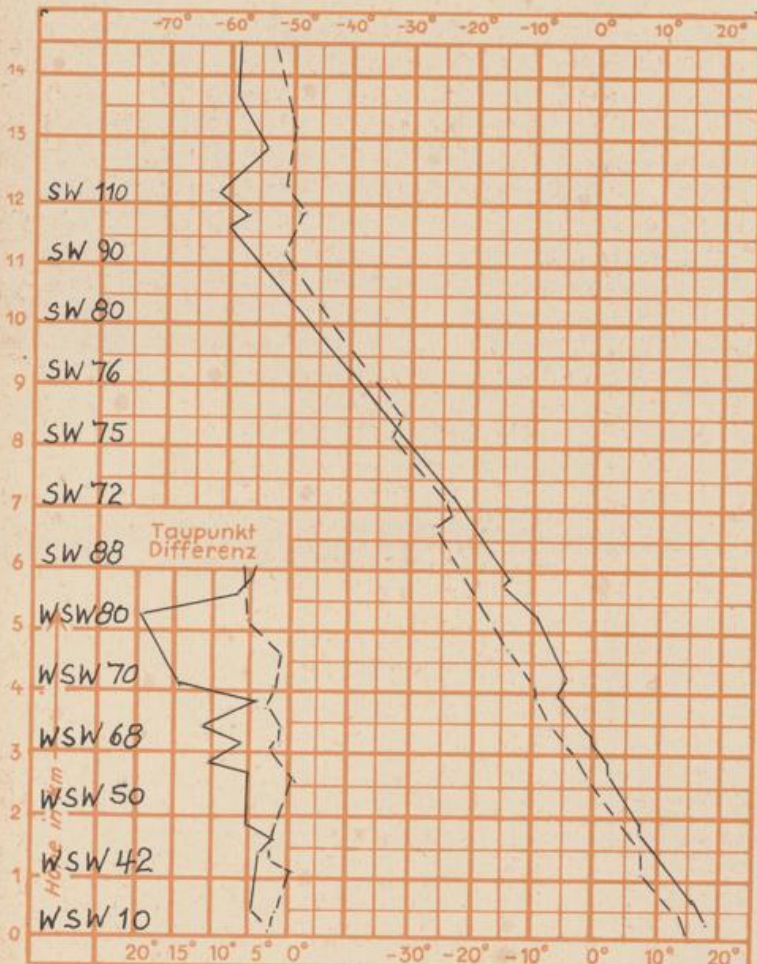
Luftdruck 7h	Höhe	mm	auf Meereshöhe umgerechnet mm	umgerechnet mb
Gießen	193	741.7	759.0	1011.9
Frankfurt/Flugh.	113	750.0	760.2	1013.4
Trier	273	736.2	760.6	1014.0
Saarbrücken/Ensh.	323	731.7	761.4	1015.1

Erdbodentemperaturen	10 cm Tiefe	20 cm Tiefe	50 cm Tiefe	100 cm Tiefe
Kassel	14.1	15.4	15.6	14.8
Gießen	13.8	15.2	17.4	17.1
Offenbach	14.2	16.1	18.6	18.0
Trier	13.9	15.2	17.4	17.5

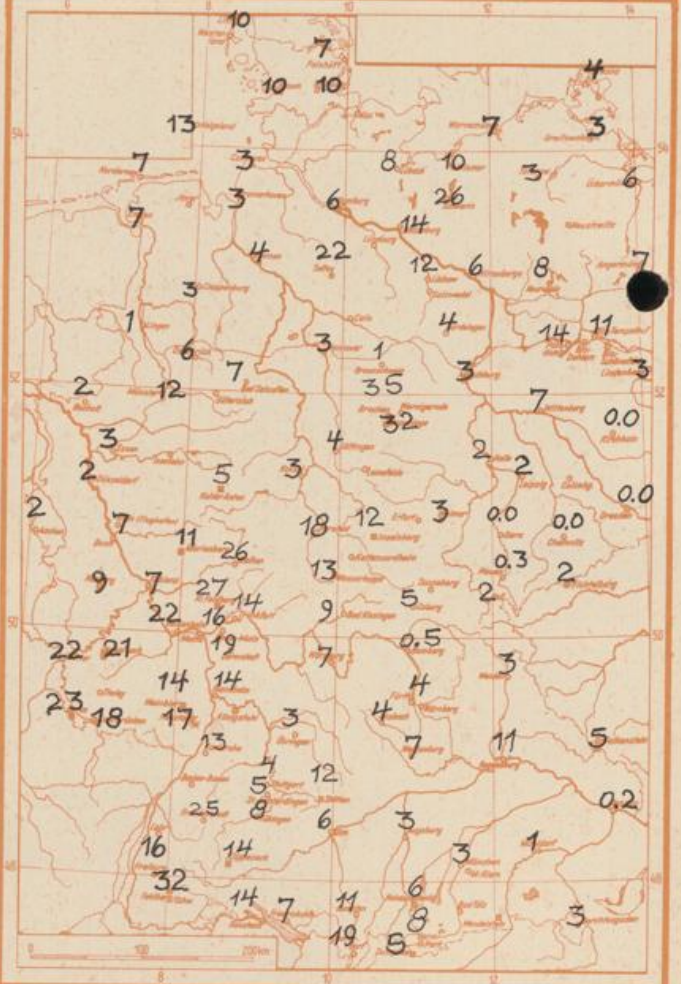
Sonnenaufgang am 18.9.64 in Frankfurt/Main 0605 Uhr, Untergang 1832 Uhr MEZ  
 Mondaufgang am (3 Tage vor Vollmond) 1743 Uhr, Untergang 0147 Uhr MEZ

Langjähriges Temperaturmittel der Jahre 1851-1930 in Frankfurt/M. für den 16.9. = 14.5 °C

Messungen in der freien Atmosphäre am 17.9.64 01h  
 Wind/Knoten      Temperaturen: Stuttgart      Köln



Niederschlagsmengen vom 16.9.64 bis 17.9.64 morgens in Liter/qm



**Auskünfte und Beratungen für Hessen:** Wetteramt Frankfurt, Tel. Frankfurt 80329, außerdem durch Vermittlung der Dienststellen Darmstadt, Tel. 74720; Geisenheim, Tel. Rudesheim 8372; Gießen, Tel. 2119; Kassel, Tel. 15452; Bad Hersfeld, Tel. 2388.  
**Für Rheinland-Pfalz und Saarland:** Wetteramt Trier/Mosel, Tel. 2727, außerdem durch Vermittlung der Dienststellen Koblenz, Tel. 32300; Neustadt Weinstraße, Tel. 7307; Saarbrücken, Tel. 481.  
**Fernsprech-Ansagedienst:** allgemeine Wettervorhersage, Tel. 1104, Reise- bzw. Wintersportbericht, Tel. 1160 und Straßen-