

Wetterkarte

D 7311 A

Amtsblatt des Wetteramtes Frankfurt in Offenbach am Main

Bei unregelmäßiger Lieferung sind Beschwerden immer an das Zustellpostamt zu richten

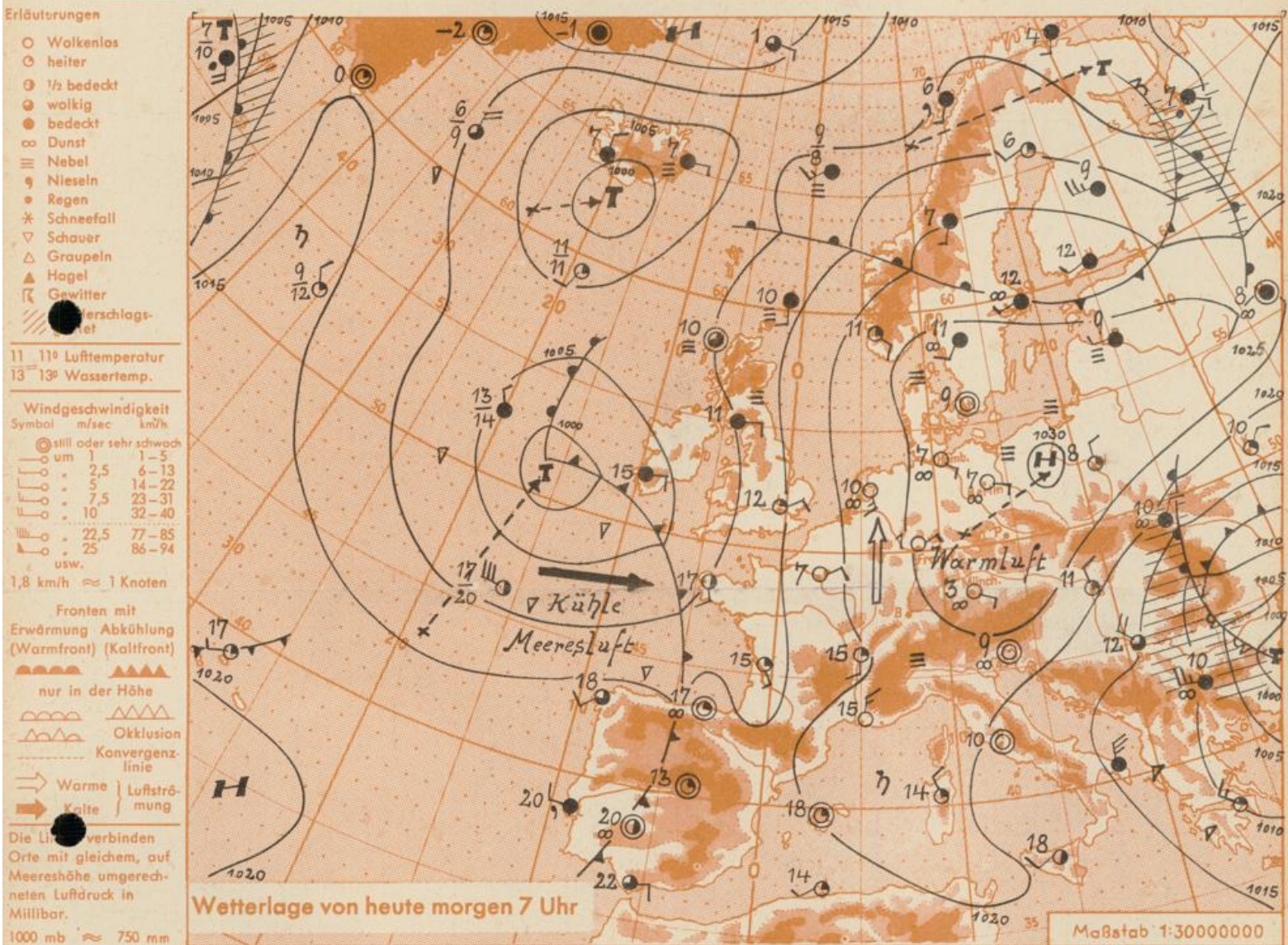
Druck und Verlag: Wetteramt Frankfurt, 605 Offenbach/Main
Frankfurter Straße 135 · Telefon 80329

Postbezug monatlich 3,25 DM, einschließlich Postgebühren.
Verlagsort: Frankfurt am Main. Erscheint täglich.

Jahrgang 1964

Donnerstag, den 24. September 1964

Nummer 268



In der Nacht zu Donnerstag kam es in unserem Raum nur vereinzelt, im südlichen und südöstlichen Deutschland dagegen verbreitet zu leichten Frösten in Bodennähe (siehe Rückseite der Wetterkarte).

Das mitteleuropäische Hoch hat sich in den letzten 24 Stunden unter leichter Abschwächung etwas nordostwärts verlagert. Es behält diesen Trend bei, bleibt aber dabei zunächst für ganz Deutschland wetterbestimmend. Am Wochenende kann jedoch ein schwacher Ausläufer des vom Ostatlantik nach Irland ziehenden Tiefs auf Nordwestdeutschland übergreifen.

Vorhersage für Hessen, Rheinland-Pfalz und Saarland, gültig bis Samstag, 26.9.64

früh:

Wolkenlos bis heiter und trocken. Tageshöchsttemperaturen in den Niederungen über 20 Grad, örtlich bis 25 Grad. Nachts und morgens in den Niederungen dunstig, aber nur vereinzelt Nebelfelder. Tiefsttemperaturen meist um 5 Grad, in ungünstigen Lagen noch in Bodennähe nahe 0 Grad. Schwacher Wind aus Ost bis Südost.

Weitere Aussichten: Am Wochenende aufkommende Bewölkung, aber überaus freundlich.

Wettermeldungen vom 24.9.1964 7h

Station	Höhe NN	Wetter	Wind km/h	7 Uhr	Temperatur °C				Sonnenschein, gestern in Stdn.	Niederschlag in 24 Stdn. mm	Schneehöhe cm
					höchste gestern	Mittel gestern	Tiefstwert der Nacht 2m Höhe	am Boden			
Frankfurt-Stadt	125	wolkenlos	NE 3	6	18	10.6	5	1	x	.	.
Frankfurt-Flughafen	112	wolkenlos	ENE 7	1	18	10.4	1	-2	10.4	.	.
Offenbach/M.	99	wolkenlos	still	3	18	10.0	3	1	10.9	.	.
Darmstadt-Bismarckturm	263	wolkenlos	ESE 13	6	17	10.8	6	2	11.0	.	.
Geisenheim	109	wolkenlos	ENE 4	10	18	11.7	4	2	9.6	.	.
Gießen	185	wolkenlos	NNW 4	3	18	9.7	2	-1	10.1	.	.
Kassel	158	wolkenlos	still	3	20	10.4	2	2	9.4	.	.
Bad Hersfeld	211	wolkenlos	still	0	18	8.2	0	-1	9.3	.	.
Mannheim	97	wolkenlos	N 5	3	20	10.2	3	1	11.4	.	.
Neustadt/Weinstr.	161	wolkenlos	still	7	19	11.6	4	2	10.4	.	.
Trier	265	wolkenlos	NE 11	7	19	12.2	7	4	10.9	.	.
Koblenz	97	wolkenlos	SSW 7	6	19	12.6	6	x	10.5	.	.
Saarbrücken/Ensh.	323	wolkenlos	NE 25	6	17	10.8	5	3	11.0	.	.
Weinbiet über Neustadt	553	wolkenlos	SE 32	6	17	9.8	6	4	11.0	.	.
Nürnberg	626	wolkenlos	SE 27	6	14	9.5	5	3	x	.	.
Kleiner Feldberg Ts.	805	wolkenlos	E 29	6	11	8.2	6	4	10.6	.	.
Wasserkuppe Rhön	921	wolkenlos	SE 32	7	11	7.7	3	0	11.0	.	.

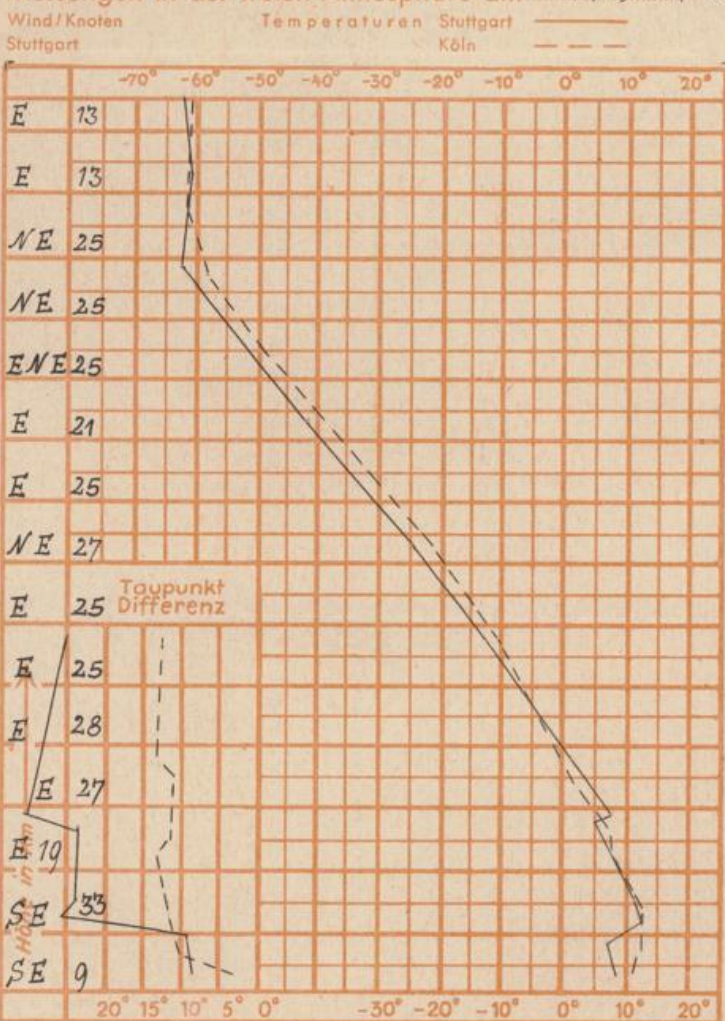
Luftdruck 7h	Höhe	mm	auf Meereshöhe umgerechnet	
			mm	mb
Gießen	193	751.0	769.2	1025.5
Frankfurt/Flugh.	113	758.4	769.1	1025.3
Trier	273	742.2	767.2	1022.8
Saarbrücken/Ensh.	323	736.3	766.9	1022.4

Erdbodentemperaturen	10 cm Tiefe	20 cm Tiefe	50 cm Tiefe	100 cm Tiefe
Kassel	8.2	10.4	12.7	13.7
Gießen	8.5	10.4	13.5	14.9
Offenbach	7.4	10.2	14.4	16.1
Trier	9.5	11.0	12.2	14.8

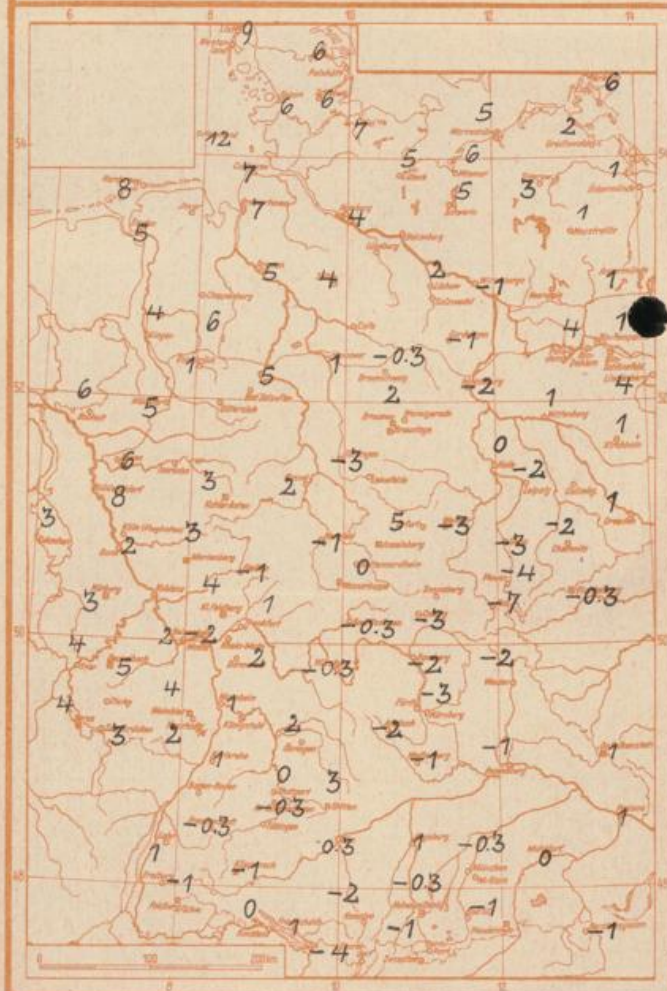
Sonnenaufgang am 25.9.1964 in Frankfurt/Main 0615 Uhr, Untergang 1817 Uhr MEZ
 Mondaufgang am 25.9.1964 (3 Tage vor letzt. Viert. 2020 Uhr, Untergang 1035 Uhr MEZ)

Langjähriges Temperaturmittel der Jahre 1851-1930 in Frankfurt/M. ~~xxxx~~ für den 23.9. = 13.1 °C

Messungen in der freien Atmosphäre am 24.9.64 01h



Tiefsttemperaturen letzte Nacht in 5 cm über dem Erdboden in Grad C



Auskünfte und Beratungen für Hessen: Wetteramt Frankfurt, Tel. Frankfurt 80329, außerdem durch Vermittlung der Dienststellen Darmstadt, Tel. 74720; Geisenheim, Tel. Rüdeshheim 8372; Gießen, Tel. 2119; Kassel, Tel. 15452; Bad Hersfeld, Tel. 2388.
Für Rheinland-Pfalz und Saarland: Wetteramt Trier/Mosel, Tel. 2727, außerdem durch Vermittlung der Dienststellen Koblenz, Tel. 32300; Neustadt Weinstraße, Tel. 7307; Saarbrücken, Tel. 481.
Fernsprech-Ansagedienst: allgemeine Wettervorhersage, Tel. 1164, Reise- bzw. Wintersportbericht, Tel. 1160 und Straßen-