

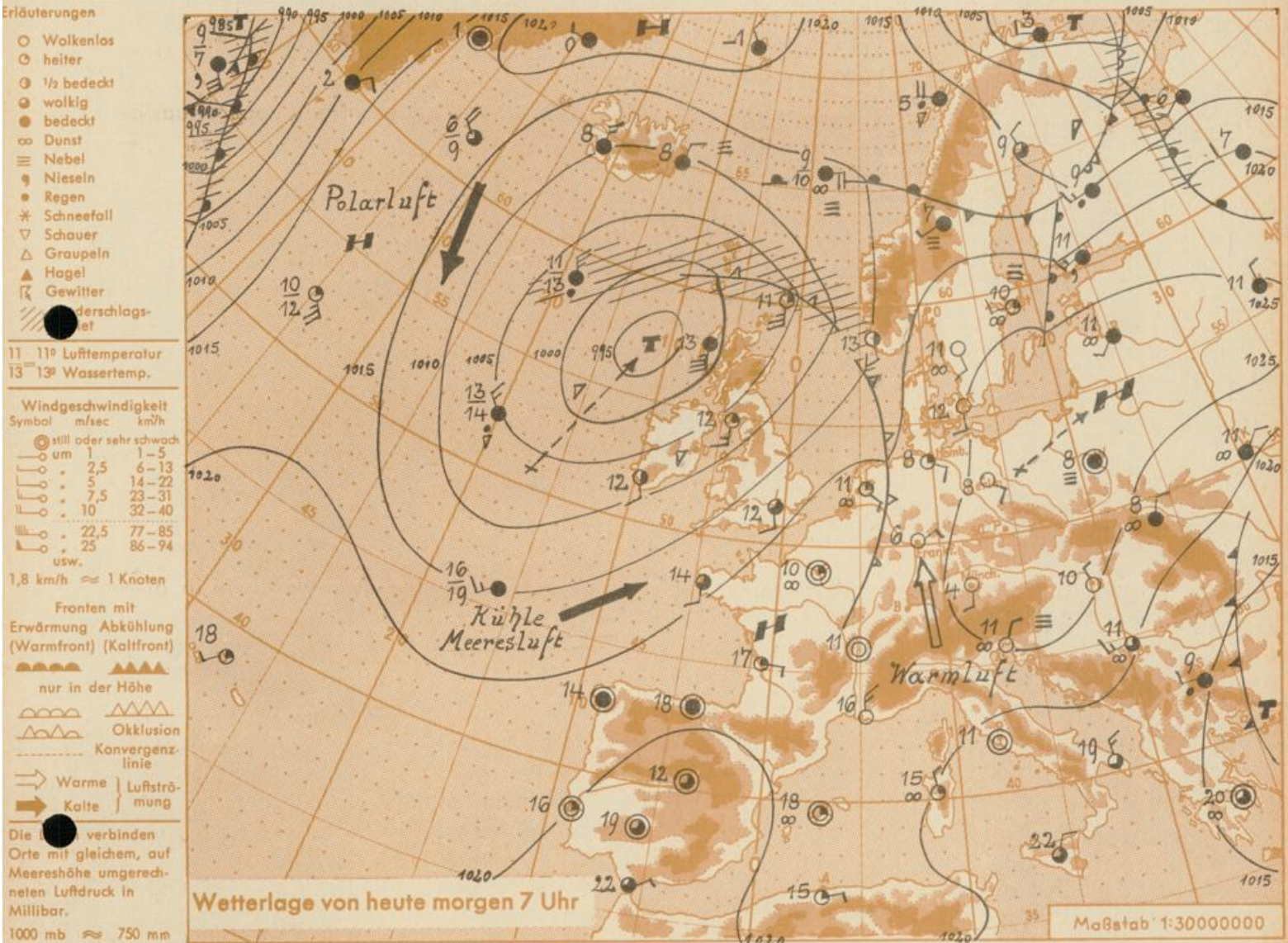
Wetterlage

- 5 -

Jahrgang 1964

Freitag, den 25. September 1964

Nummer 269



Mit kräftigem Druckanstieg über Westeuropa wurde eine Hochdruckbrücke zwischen dem Azoren- und dem über Mitteleuropa liegenden Hoch hergestellt. Somit verbleibt Deutschland unter Hochdruckeinfluß. Ein Störungsausläufer des atlantischen Tiefs zieht nach Nordosten und streift nur das nordwestdeutsche Küstengebiet.

Vorhersage für Hessen, Rheinland-Pfalz und Saarland, gültig bis Sonntag, 27.9.64

früh:
Meist wolkenlos. Nächtliche Tiefsttemperaturen bei 5 Grad. Am Samstag nach Auflösung von Frühdunst und örtlichen Bodennebelfeldern Anstieg der Tagestemperaturen in den Niederungen bis nahe 25 Grad.
Schwachwindig um Südost.

Weitere Aussichten: Weiterhin freundliches Herbstwetter.

Lo.

Wettermeldungen vom 25.9.1964 7h

Station	Höhe NN	Wetter	Wind km/h	7 Uhr	Temperatur °C			Sonnenschein gestern in Stdn.	Niederschlag in 24 Stdn. mm	Schneehöhe cm
					höchste gestern	Mittel gestern	Tiefstwert der Nacht 2m Höhe am Boden			
Frankfurt-Stadt	125	wolkenlos	NE 3	8	20	13.4	6	4	x	.
Frankfurt-Flughafen	112	wolkenlos	ENE 7	6	21	11.0	6	2	10.7	.
Offenbach/M.	99	wolkenlos	ENE 4	6	21	11.3	6	4	11.3	.
Darmstadt-Bismarckturm	263	wolkenlos	WSW 11	10	20	13.5	10	6	12.0	.
Geisenheim	109	wolkenlos	NW 3	6	20	13.6	5	3	10.3	.
Gießen	185	wolkenlos	S 2	4	20	11.0	4	1	10.3	.
Kassel	158	wolkenlos	still	4	22	10.8	4	3	8.8	.
Bad Hersfeld	212	wolkenlos	still	2	20	9.1	2	1	9.7	.
Mannheim	97	wolkenlos	still	5	22	12.3	5	2	10.9	.
Neustadt/Weinstr.	161	wolkenlos	still	5	21	10.2	5	3	11.1	.
Trier	265	wolkenlos	NNE 9	6	22	14.0	6	5	11.0	.
Koblenz	97	heiter	S 4	7	21	13.5	7	x	10.9	.
Saarbrücken/Ensh.	323	wolkenlos	NNE 4	8	18	12.3	7	3	11.1	.
Weinbiet über Neustadt	553	wolkenlos	SW 5	13	18	12.7	12	9	10.8	.
Nürnberg	626	wolkenlos	S 5	11	18	11.9	9	8	x	.
Kleiner Feldberg Ts.	805	wolkenlos	E 4	12	14	11.2	9	4	10.8	.
Wasserkuppe Rhön	921	wolkenlos	SSE 11	8	14	10.4	7	3	11.4	.

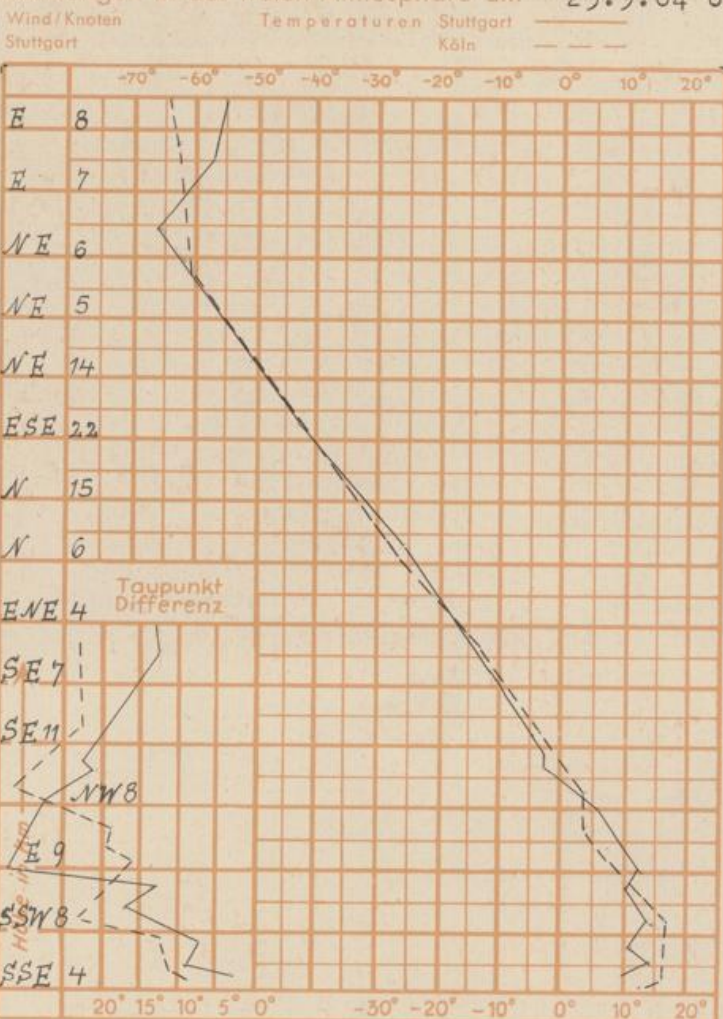
Luftdruck 7h	Höhe	mm	auf Meereshöhe umgerechnet mm	umgerechnet mb
Gießen	193	749.9	767.9	1023.8
Frankfurt/Flugh.	113	757.6	768.1	1024.0
Trier	273	743.0	768.1	1024.0
Saarbrücken/Ensh.	323	737.0	767.2	1023.0

Erdbodentemperaturen	10 cm Tiefe	20 cm Tiefe	50 cm Tiefe	100 cm Tiefe
Kassel	8.2	10.2	12.4	13.4 °C
Gießen	9.8	11.4	13.8	14.7 °C
Offenbach	8.9	11.2	14.4	9.8 °C
Trier	11.0	12.3	14.5	14.7 °C

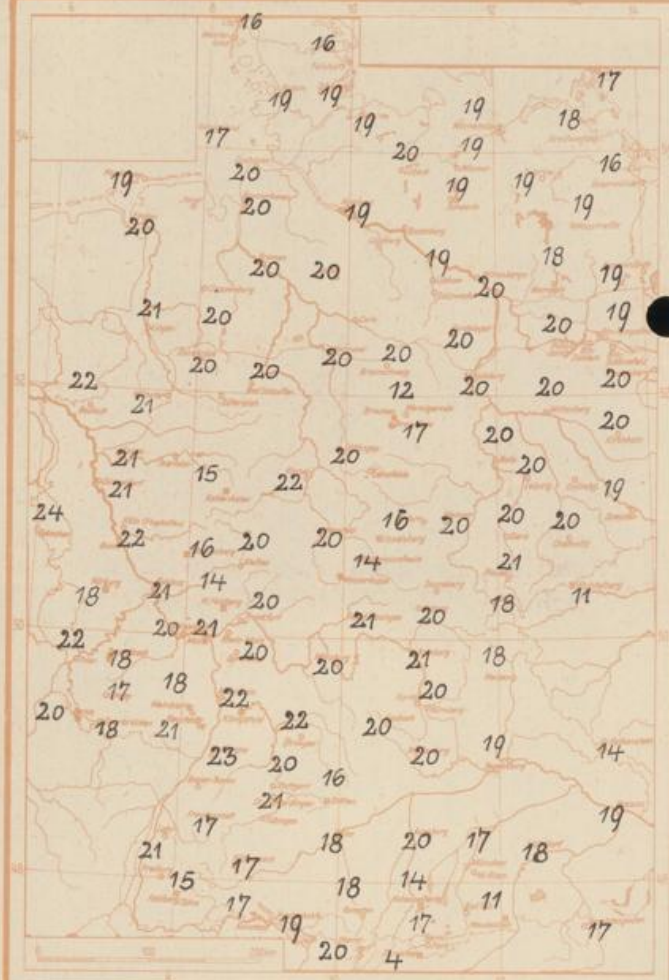
Sonnenaufgang am 26.9.1964 in Frankfurt/Main 0617 Uhr, Untergang 1815 Uhr MEZ
 Mondaufgang am 26.9.1964 2 Tage vor letzt.Viért. 2053 Uhr, Untergang 1156 Uhr MEZ

Langjähriges Temperaturmittel der Jahre 1851-1930 in Frankfurt/M. xxxxx für den 24.9. = 13.3 °C

Messungen in der freien Atmosphäre am 25.9.64 01h



Höchsttemperaturen am 24.9.1964 in 2m Höhe in Grad C



Auskünfte und Beratungen für Hessen: Wetteramt Frankfurt, Tel. Frankfurt 80329, außerdem durch Vermittlung der Dienststellen Darmstadt, Tel. 74720; Geisenheim, Tel. Rüdeshheim 8372; Gießen, Tel. 2119; Kassel, Tel. 15452; Bad Hersfeld, Tel. 2388.
Für Rheinland-Pfalz und Saarland: Wetteramt Trier/Mosel, Tel. 2727, außerdem durch Vermittlung der Dienststellen Koblenz, Tel. 32300; Neustadt Weinstraße, Tel. 7307; Saarbrücken, Tel. 481.
Fernsprech-Ansagedienst: allgemeine Wettervorhersage, Tel. 1164, Reise- bzw. Wintersportbericht, Tel. 1160 und Straßenzustandsbericht (nur im Winter) Tel. 1169