

Wetterkarte

D 7311 A

Amtsblatt des Wetteramtes Frankfurt in Offenbach am Main

Bei unregelmäßiger Lieferung sind Beschwerden immer an das Zustellpostamt zu richten

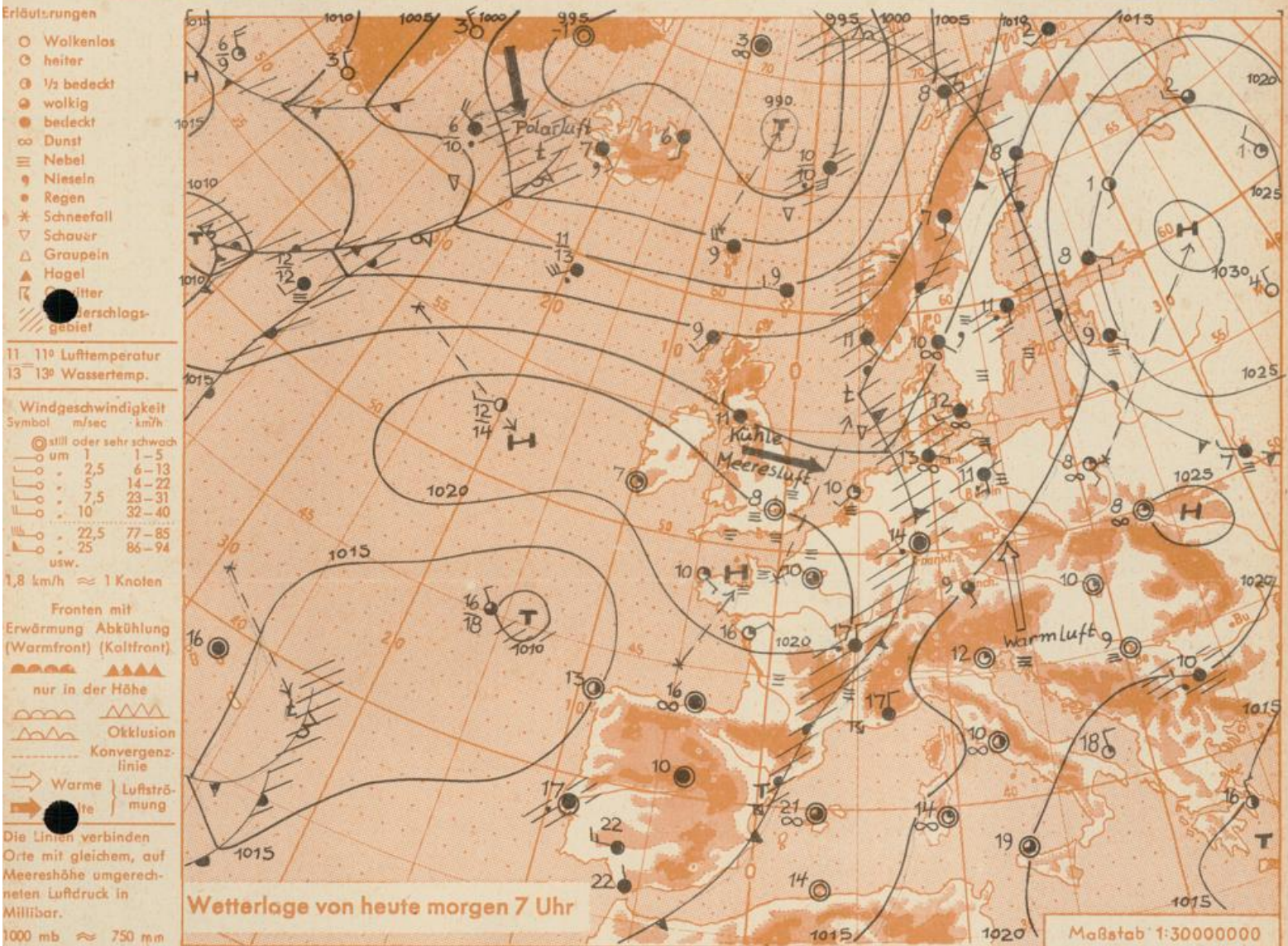
Druck und Verlag: Wetteramt Frankfurt, 605 Offenbach/Main
Frankfurter Straße 135 · Telefon 80329

Postbezug monatlich 3,25 DM, einschließlich Postgebühren.
Verlagsort: Frankfurt am Main. Erscheint täglich,

Jahrgang 1964

S o n n t a g , den 27. September 1964

Nummer 271



Die über Deutschland liegende Tiefdruckrinne wandert langsam nach Osten. Ihr folgt die schwache Hochdruckzelle von Westeuropa her nach, die für einige Tage das Wetter im Bereich bestimmen wird.

Das Wetter in Hessen, Rheinland-Pfalz und Saarland in der Zeit vom 20.-26.9.64:
Zwischen einem Tief über Skandinavien und einem Hoch über Westeuropa drang bis Dienstag kühle Meeresluft polaren Ursprungs in den Bereich ein. Dabei kam es am Sonntag (20.) und Montag (21.) zu einzelnen Schauern, örtlich zu Gewittern. Am Dienstag (22.) brachte das ostwärts ziehende westeuropäische Hoch Wetterberuhigung und Aufheiterung mit vereinzelt Fröhnebeln. In den Nächten von Dienstag (22.) bis Donnerstag (24.) trat örtlich geringer Bodenfrost auf. Die Tageshöchsttemperaturen, die von Sonntag (20.) bis Dienstag (22.) um 15 Grad lagen, stiegen ab Mittwoch (23.) auf 20 bis 25 Grad an. Am Samstag (26.) setzte von Westen her Regen ein. Die Tagesmitteltemperaturen lagen bis Donnerstag (24.) unter dem langjährigen Mittel (maximal um 4 Grad C am Dienstag (22.)), am Freitag (25.) und Samstag (26.) darüber (maximal um 2,5 Grad C am letztgenannten Tag).

Hochwasser 24

Schü 23

D 7311 A

Wettermeldungen vom 27.9.1964 7^h

Station	Höhe NN	Wetter	Wind km/h	7 Uhr	Temperatur °C			Sonnenscheind. gestern in Stdn.	Niederschlag in 24 Stdn. mm	Schneehöhe cm
					höchste gestern	Mittel gestern	Tiefstwert der Nacht 2m Höhe am Boden			
Frankfurt-Stadt	125	Nieseln	still	14	24	15.8	13	13	x	2
Frankfurt-Flughafen	112	Regen	still	14	24	15.4	14	11	6.5	1
Offenbach/M.	99	Regen	still	14	24	15.1	13	12	6.5	0.5
Darmstadt-Bismarckturm	263	Regen	W 13	15	23	17.6	14	13	7.5	1
Geisenheim	109	bedeckt	still	15	22	16.4	14	13	5.8	2
Gießen	185	bedeckt	E 2	14	24	15.2	13	11	6.3	2
Kassel	158	bedeckt	S 4	13	24	14.9	13	11	6.7	0.6
Bad Hersfeld	211	bedeckt	WSW 4	12	24	12.6	11	10	6.9	0.6
Mannheim	97	Regen	S 2	15	24	15.4	15	12	5.9	3
Neustadt/Weinstr.	161	Regen	still	15	23	15.8	15	14	6.9	6
Trier	265	bedeckt	N 4	14	24	16.1	14	9	4.6	6
Koblenz	97	bedeckt	still	15	23	16.7	15	x	5.7	2
Saarbrücken/Ensh.	323	Nebel	WSW 4	15	23	16.4	14	14	5.3	6
Weinbiet über Neustadt	553	Regen	W 11	14	21	16.3	14	13	6.9	5
Nürnberg	626	bedeckt	NNW 4	12	20	15.2	12	12	x	5
Kleiner Feldberg Ts.	805	Regen	WNW 7	12	18	15.6	11	10	7.3	1
Wasserkuppe Rhön	921	bedeckt	W 11	11	19	13.8	10	8	8.9	1

Luftdruck 7h	Höhe	mm	auf Meereshöhe umgerechnet mm	auf Meereshöhe umgerechnet mb
Gießen	193	745.8	763.1	1017.3
Frankfurt/Flugh.	113	753.7	763.8	1018.3
Trier	273	739.9	764.2	1018.8
Saarbrücken/Ensh.	323	734.4	763.8	1018.3

Erdbodentemperaturen	10 cm Tiefe	20 cm Tiefe	50 cm Tiefe	100 cm Tiefe
Kassel	12.6	12.7	12.5	13.1
Gießen	14.1	14.6	14.9	14.8
Offenbach	14.2	14.7	15.5	15.7
Trier	15.6	16.0	16.2	15.2

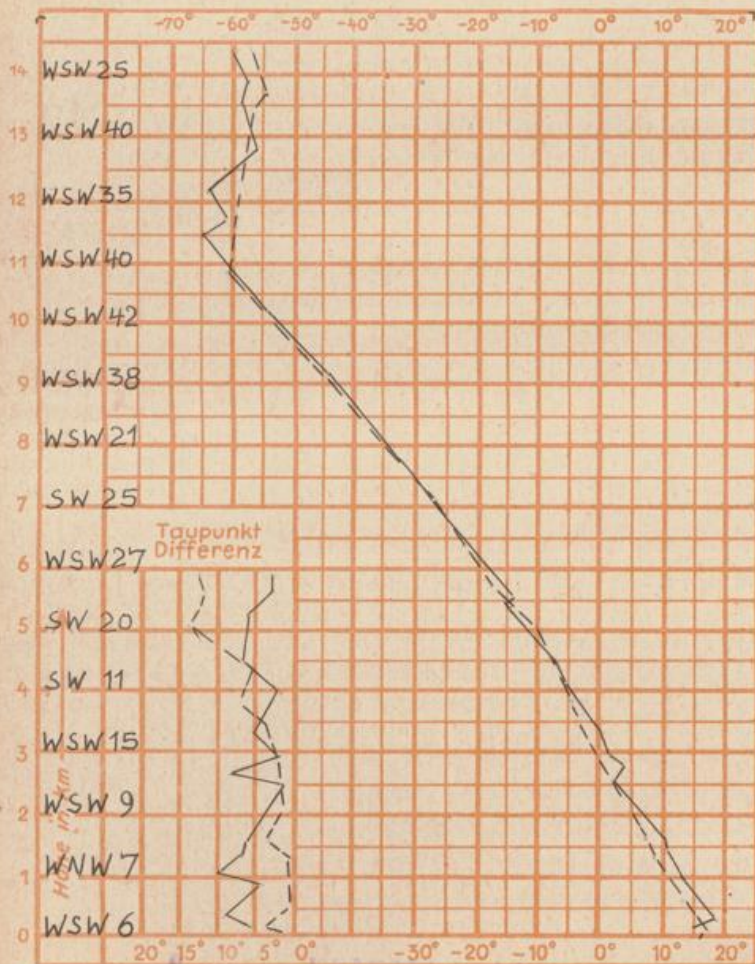
Sonnenaufgang am 28.9.64 in Frankfurt/Moin
 Mondaufgang am (Letztes Viertel)

0620 Uhr, Untergang 1810 Uhr MEZ
 2228 Uhr, Untergang 1424 Uhr MEZ

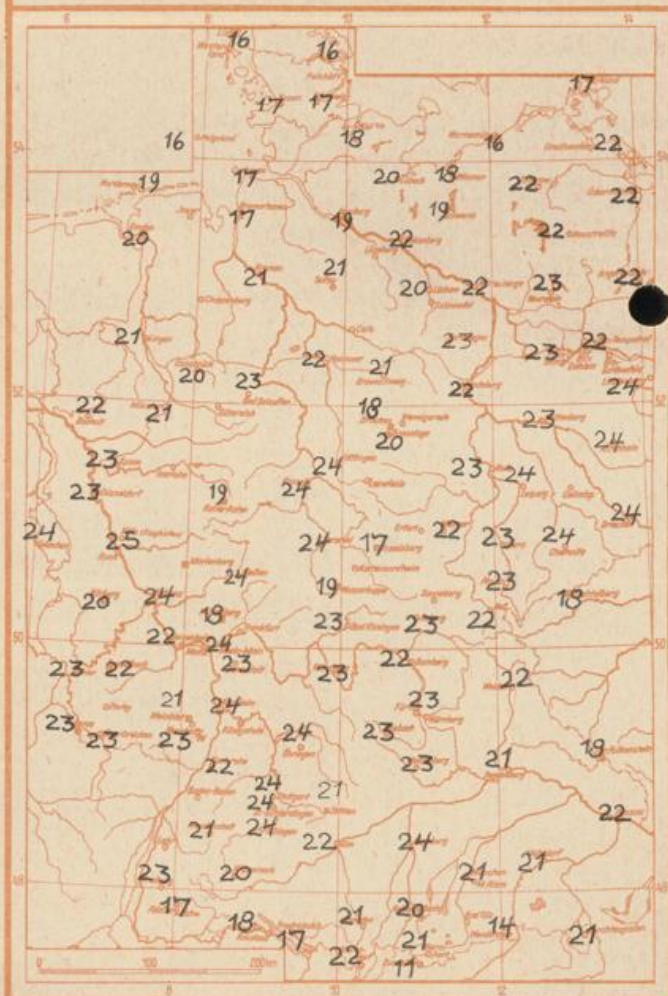
Langjähriges Temperaturmittel der Jahre 1851-1930 in Frankfurt/M. für den 26.9. = 12.9 °C

Messungen in der freien Atmosphäre am 27.9.64 01h

Wind/Knoten Temperaturen Stuttgart
 Stuttgart Köln



Höchsttemperaturen am 26.9.1964 in 2 m Höhe in Grad C



Auskünfte und Beratungen für Hessen: Wetteramt Frankfurt, Tel. Frankfurt 80329, außerdem durch Vermittlung der Dienststellen Darmstadt, Tel. 74720; Geisenheim, Tel. Rüdeshelm 8372; Gießen, Tel. 2119; Kassel, Tel. 15452; Bad Hersfeld, Tel. 2388.
Für Rheinland-Pfalz und Saarland: Wetteramt Trier/Mosel, Tel. 2727, außerdem durch Vermittlung der Dienststellen Koblenz, Tel. 32300; Neustadt Weinstraße, Tel. 7307; Saarbrücken, Tel. 481.
Fernsprech-Ansagedienst: allgemeine Wettervorhersage, Tel. 1164, Reise- bzw. Winterportbericht, Tel. 1160 und Straßen-