

Wetterkarte

D 7311 A

Amtsblatt des Wetteramtes Frankfurt in Offenbach am Main

Bei unregelmäßiger Lieferung sind Beschwerden immer an das Zustellpostamt zu richten

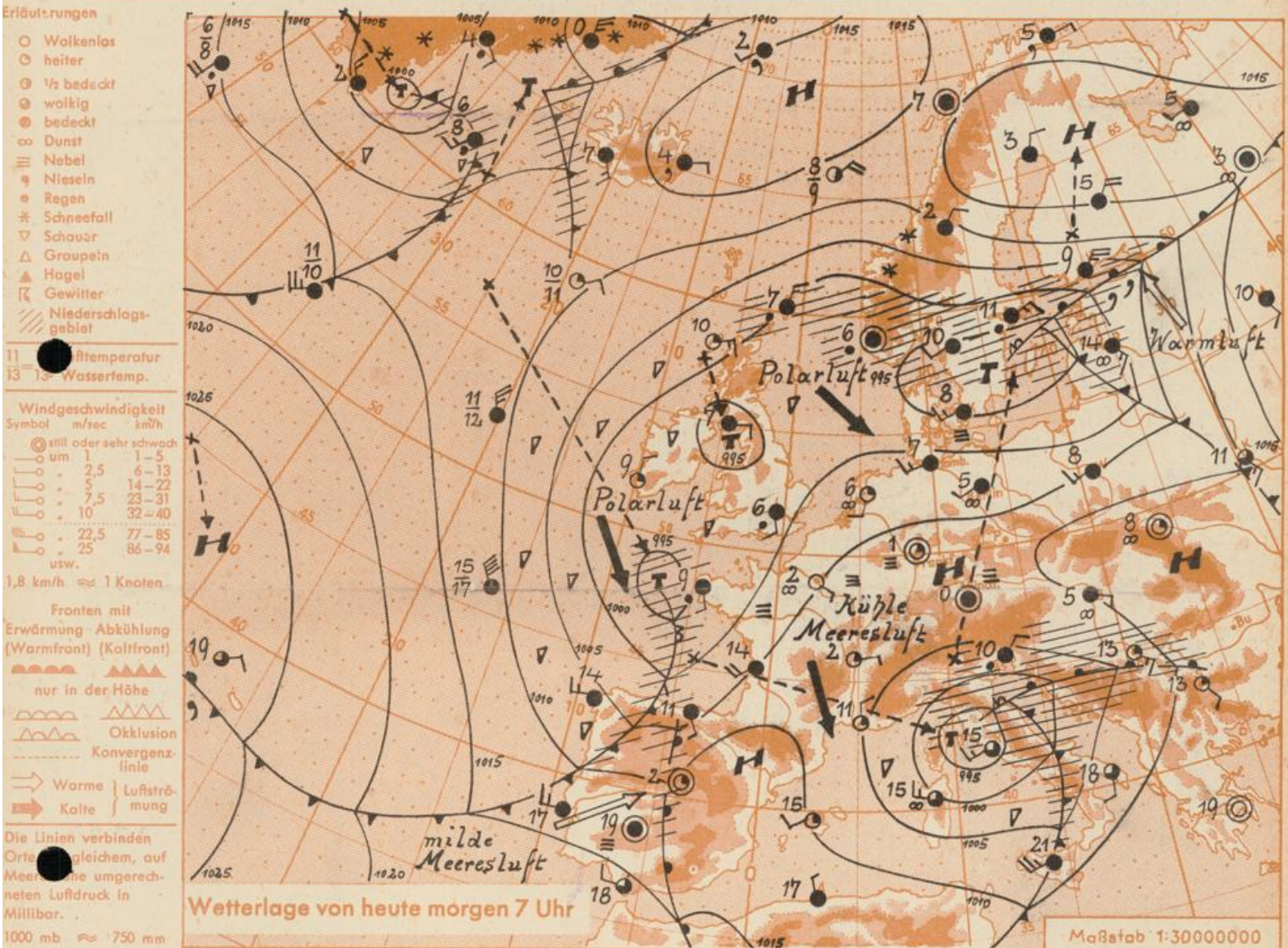
Druck und Verlag: Wetteramt Frankfurt, 605 Offenbach/Main
Frankfurter Straße 135 · Telefon 80329

Postbezug monatlich 3,25 DM, einschließlich Postgebühren.
Verlagsort: Frankfurt am Main · Erscheint täglich,

Jahrgang 1964

M i t t w o c h , den 14. Oktober 1964

Nummer 288



Unser Bereich befindet sich innerhalb eines umfangreichen, europäischen Tiefdrucksystems unter Einfluss einer schwach ausgeprägten Hochdruckbrücke und kalter Meeresluft polaren Ursprungs.

Das kräftige Mittelmeertief wandert zunächst nordostwärts, schwenkt dann über dem östlichen Mitteleuropa mehr in eine nördliche Richtung ein und beeinflusst die östlichen Teile Deutschlands. Das Biskayatief vereinigt sich mit dem nach Süden ziehenden britischen Tief, wandert ost-südostwärts und streift den Südwesten Deutschlands. Im übrigen Deutschland bleibt die vorhandene kühle Meeresluft polaren Ursprungs wetterbestimmend.

Vorhersage für Hessen, Rheinland-Pfalz u. Saarland, gültig b. Freitag, 16.10.64, früh:
Zunächst wolkig mit Aufheiterungen, nachts und morgens gebietsweise neblig. Mittagstemperaturen in den Niederungen 10 bis 13 Grad. Nächtliche Tiefsttemperaturen null bis 4 Grad, bei längerem Aufklaren und in windgeschützten Lagen geringer Frost, vor allem in Bodennähe. Zunächst schwacher Wind aus westlichen Richtungen. Im Laufe des Donnerstags nach Eintrübung von Südwesten her strichweise Regen. Auffrischender Wind aus östlichen bis südlichen Richtungen. Wenig Temperaturänderung.

Weitere Aussichten: Veränderlich und kühl.

Schü.

Wettermeldungen vom 14.10.64

Station	Höhe NN	Wetter	Wind km/h	7 Uhr	Temperatur °C			Sonnenschein gestern in Stdn.	Niederschlag in 24 Stdn. mm	Schneehöhe cm
					höchste gestern	Mittel gestern	Tiefstwert der Nacht 2m Höhe [am Boden]			
Frankfurt-Stadt	125	Nebel	still	4	10	6.8	4	1	x	-
Frankfurt-Flughafen	112	Nebel	still	1	11	5.5	1	-2	1.5	-
Offenbach/M.	99	Nebel	W 2	3	10	6.4	3	1	0.5	-
Darmstadt-Bismarckturm	263	heiter	W 14	5	11	6.8	4	3	3.9	-
Geisenheim	109	wolkenlos	W 4	3	12	7.0	2	-0.3	4.1	-
Gießen	185	Nebel	still	2	10	5.1	2	-1	4.4	-
Kassel	158	heiter	SW 5	4	10	6.0	4	2	1.4	-
Bad Hersfeld	211	bedeckt	still	4	10	5.2	2	1	-	-
Mannheim	97	heiter	S 9	4	12	6.0	4	1	3.1	0.0
Neustadt/Weinstr.	161	heiter	still	3	13	6.4	3	2	6.2	0.0
Trier	265	Nebel	still	2	10	5.8	1	1	2.0	-
Koblenz	97	bedeckt	still	4	10	7.6	3	x	-	0.0
Saarbrücken/Ensh.	323	Nebel	still	-1	9	5.0	-2	-3	2.2	-
Weinbiet über Neustadt	553	heiter	WNW 18	3	9	4.6	3	1	5.7	-
Nürnberg	626	wolkenlos	SW 5	1	6	3.0	1	-1	x	0.4
Kleiner Feldberg Ts.	805	heiter	WNW 9	1	5	2.3	1	-1	5.2	-
Wasserkuppe Rhön	921	i. Wolken	W 9	0	3	1.8	0	-0.3	0.5	-

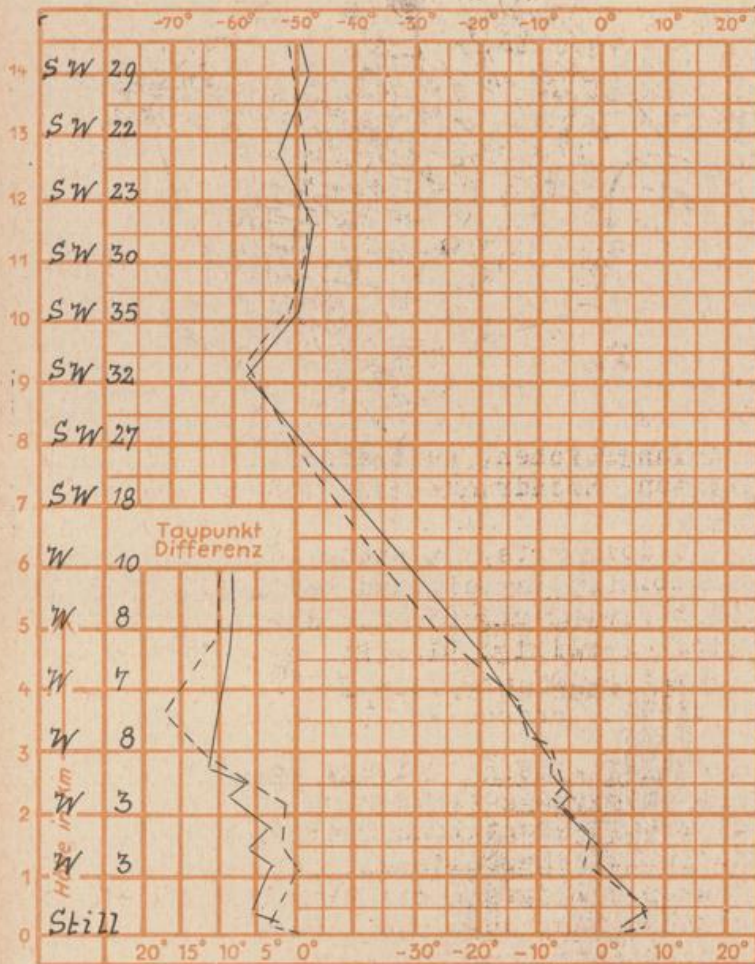
Luftdruck 7h	Höhe	mm	auf Meereshöhe umgerechnet mm	
Gießen	193	737.0	754.9	1006.4
Frankfurt/Flugh.	113	744.9	755.3	1007.0
Trier	273	730.4	755.4	1007.1
Saarbrücken/Ensh.	323	724.8	755.6	1007.4

Erdbodentemperaturen	10 cm Tiefe	20 cm Tiefe	50 cm Tiefe	100 cm Tiefe
Kassel	6.5	7.8	10.0	11.3°C
Gießen	6.2	7.5	10.7	13.7°C
Offenbach	6.1	8.3	11.1	13.6°C
Trier	6.3	6.6	11.1	12.3°C

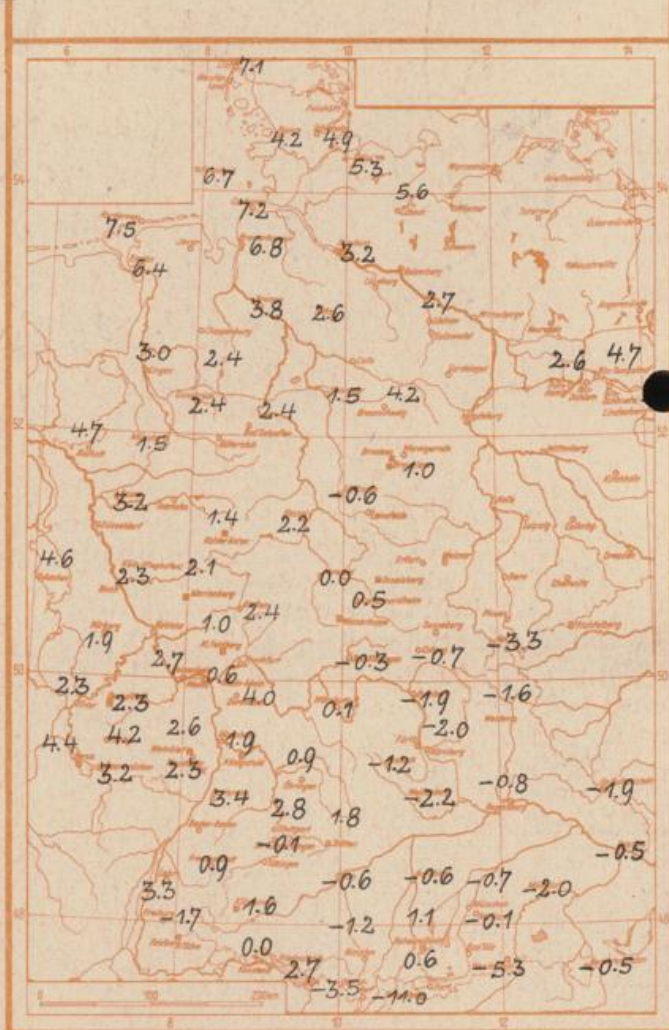
Sonnenaufgang am 15.10.64 in Frankfurt/Main 0646 Uhr, Untergang 1734 Uhr MEZ
 Mondaufgang am 15.10.64 (2 Tage n.I.Viertel) 1543 Uhr, Untergang ---- Uhr MEZ

Langjähriges Temperaturmittel der Jahre 1851-1930 in Frankfurt/M. xxxxx für den 13.10. 10.2°C

Messungen in der freien Atmosphäre am 14.10.64 01h
 Wind/Knoten: Stuttgart, Köln
 Temperaturen: Stuttgart, Köln



Tiefste Lufttemperaturen im September 1964 in 2 m Höhe in Grad C



Auskünfte und Beratungen für Hessen: Wetteramt Frankfurt, Tel. Frankfurt 80329, außerdem durch Vermittlung der Dienststellen Darmstadt, Tel. 74720; Geisenheim, Tel. Rüdeshcim 8372; Gießen, Tel. 2119; Kassel, Tel. 15452; Bad Hersfeld, Tel. 2388.
Für Rheinland-Pfalz und Saarland: Wetteramt Trier/Mosel, Tel. 2727, außerdem durch Vermittlung der Dienststellen Koblenz, Tel. 32300; Neustadt Weinstraße, Tel. 7307; Saarbrücken, Tel. 481.
Fernsprech-Ansagedienst: allgemeine Wettervorhersage, Tel. 1164, Reise- bzw. Wintersportbericht, Tel. 1160 und Straßen-