

# Wetterkarte

D 7311 A

Amtsblatt des Wetteramtes Frankfurt in Offenbach am Main

Bei unregelmäßiger Lieferung sind Beschwerden immer an das Zustellpostamt zu richten

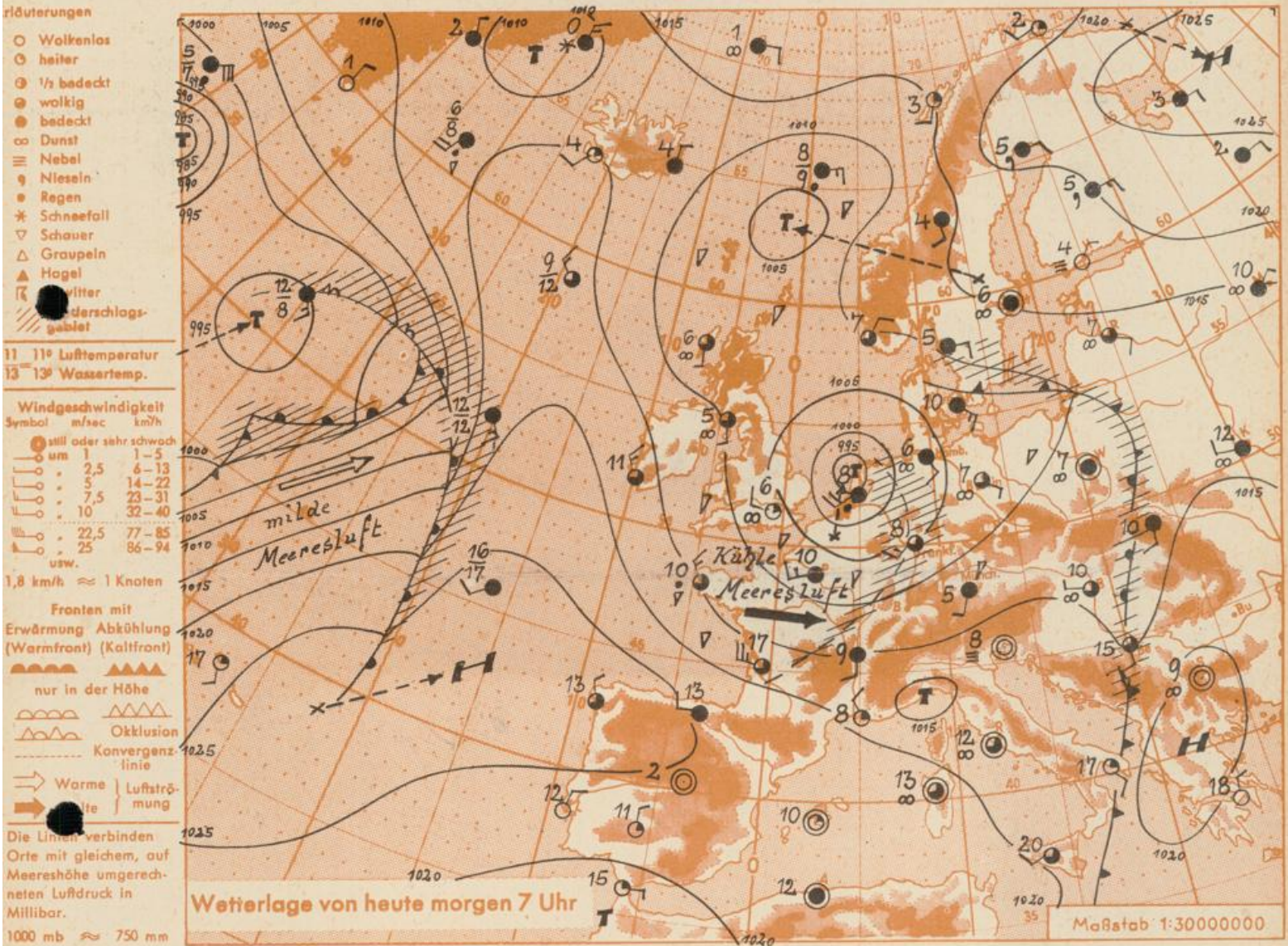
Druck und Verlag: Wetteramt Frankfurt, 605 Offenbach/Main  
Frankfurter Straße 135 · Telefon 80329

Postbezug monatlich 3,25 DM, einschließlich Postgebühren.  
Verlagsort: Frankfurt am Main · Erscheint täglich,

Jahrgang 1964

Freitag, den 16. Oktober 1964

Nummer 290



Von Belgien aus zog das Tief am Donnerstag und in der Nacht zu Freitag nur noch langsam nordwärts weiter. Im Raum der südlichen Nordsee schwächt es sich nun ab. Ein Hochdruckkeil bringt am Wochenende von Westen Wetterberuhigung. Für den weiteren Wetterablauf gewinnt das atlantische Tief an Bedeutung. Es wird vorerst über dem Atlantik bleiben und auf seiner Vorderseite nach und nach mildere Meeresluft nach West- und mitteleuropa führen.

Vorhersage für Hessen, Rheinland-Pfalz u. Saarland, gültig b. Sonntag, 18.10.64, früh:  
Bewölkungsauflockerung und nachlassende Niederschläge. Am Samstag bei wechselnder Bewölkung nur noch vereinzelt Schauer. Kühl, Nachmittagstemperaturen um 10 Grad. Nachts Abkühlung unter 5 Grad, in der Nacht zum Sonntag bis null Grad, stellenweise leichter Frost. Langsam abflauer Wind um West.

Weitere Aussichten: Etwas milder, nach kurzer Wetterbesserung erneut Niederschläge.

Rechenstr. 24  
Rechenstr. 24

6  
23

St.

# Wettermeldungen vom 16.10.64

7h

Station	Höhe NN	Wetter	Wind km/h	7 Uhr	Temperatur °C			Sonnenscheind. gestern in Stdn.	Niederschlag in 24 Stdn. mm	Schneehöhe cm
					höchste gestern	Mittel gestern	Tiefstwert der Nacht 2m Höhe am Boden			
Frankfurt-Stadt	125	bedeckt	W 3	8	11	7.7	8	5	x	8
Frankfurt-Flughafen	112	wolkig	SSW 31	8	12	7.6	7	6	0.6	7
Offenbach/M.	99	bewölkt	SSW 16	8	12	8.0	8	6	0.2	7
Darmstadt-Bismarckturm	263	Nieseln	WSW 29	7	11	7.3	7	5	1.4	3
Geisenheim	109	bedeckt	SSW 15	9	11	7.2	6	4	1.7	13
Gießen	185	Regen	SE 16	7	10	6.8	6	4	0.1	6
Kassel	158	Regen	S 9	8	9	7.4	7	4	0.1	4
Bad Hersfeld	211	Regen	SSW 13	8	11	8.0	8	6	0.4	1
Mannheim	97	Regen	SSW 22	8	13	9.4	8	5	2.1	2
Neustadt/Weinstr.	161	Regen	SW 7	8	12	7.6	7	6	2.1	10
Trier	265	Regen	SW 27	7	10	7.6	6	6	0.2	19
Koblenz	97	Regen	SSE 4	9	11	8.0	7	x	1.4	2
Saarbrücken/Ensh.	323	Regen	SSW 22	7	10	7.1	6	6	0.9	12
Weinbiet über Neustadt	553	Regen	WSW 50	5	8	5.0	5	4	1.7	11
Nürburg	626	Regen	WSW 23	4	5	3.6	4	3	x	10
Kleiner Feldberg Ts.	805	Regen	S 32	3	4	2.6	3	3	-	14
Wasserkuppe Rhön	921	Regen	SW 47	2	4	2.0	2	2	-	4

Luftdruck 7h	Höhe	mm	auf Meereshöhe umgerechnet mm	mb
Gießen	193	736.1	753.6	1004.7
Frankfurt/Flugh.	113	745.0	755.2	1006.8
Trier	273	729.5	754.1	1005.3
Saarbrücken/Ensh.	323	725.5	755.5	1007.2

Erdbodentemperaturen	10 cm Tiefe	20 cm Tiefe	50 cm Tiefe	100 cm Tiefe
Kassel	6.7	7.5	9.2	10.9
Gießen	7.2	7.7	9.9	12.1
Offenbach	7.7	8.5	10.4	13.1
Trier	7.4	7.8	9.5	11.4

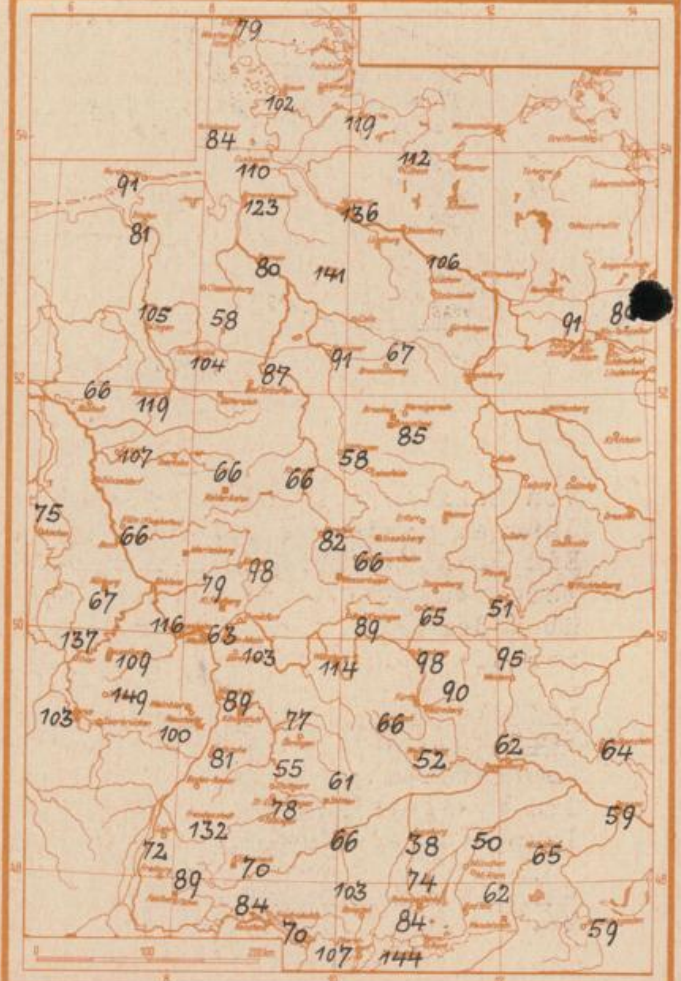
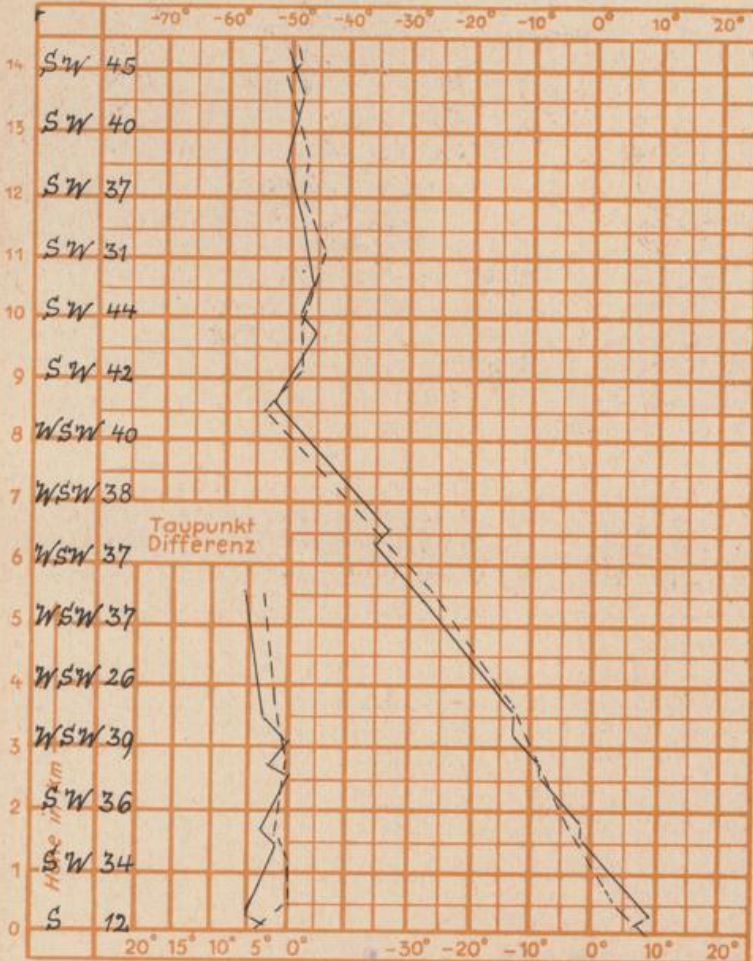
Sonnenaufgang am 17.10.64 in Frankfurt/Main 0650  
 Mondaufgang am 17.10.64 (4 Tage n.I.Viertel) 1634

Uhr, Untergang 1730 Uhr MEZ  
 Uhr, Untergang 0147 Uhr MEZ

Langjähriges Temperaturmittel der Jahre 1851-1930 in Frankfurt/M. xxxxx für den 15.10. 9.8 °C

Messungen in der freien Atmosphäre am 16.10.64 01h  
 Wind/Knoten: Stuttgart  
 Temperaturen: Stuttgart, Köln

Niederschlagsmengen im September 1964 in % des Normalwertes



**Auskünfte und Beratungen für Hessen: Wetteramt Frankfurt**, Tel. Frankfurt 80329, außerdem durch Vermittlung der Dienststellen Darmstadt, Tel. 74720; Geisenheim, Tel. Rüdeshheim 8372; Gießen, Tel. 2119; Kassel, Tel. 15452; Bad Hersfeld, Tel. 2388.  
**Für Rheinland-Pfalz und Saarland: Wetteramt Trier/Mosel**, Tel. 2727, außerdem durch Vermittlung der Dienststellen Koblenz, Tel. 32300; Neustadt Weinstraße, Tel. 7307; Saarbrücken, Tel. 481.

**Fernsprech-Ansagedienst:** allgemeine Wettervorhersage, Tel. 1164, Reise- bzw. Wintersportbericht, Tel. 1160 und Straßen-