

# Wetterkarte

D 7311 A

Amtsblatt des Wetteramtes Frankfurt in Offenbach am Main

Bei unregelmäßiger Lieferung sind Beschwerden immer an das Zustellpostamt zu richten

Druck und Verlag: Wetteramt Frankfurt, 605 Offenbach/Main  
Frankfurter Straße 135 · Telefon 80329

Postbezug monatlich 3,25 DM, einschließlich Postgebühren.  
Verlagsort: Frankfurt am Main · Erscheint täglich,

Jahrgang 1964

Montag, den 2. November 1964

Nummer 307

**Erläuterungen**

- Wolklos
- heiter
- ⊙ 1/2 bedeckt
- ⊙ wolkig
- bedeckt
- ∞ Dunst
- ≡ Nebel
- Niesel
- Regen
- \* Schneefall
- ▽ Schauer
- △ Graupeln
- ▲ Hagel
- ⚡ Gewitter
- /// Niederschlagsgebiet

11 Lufttemperatur  
13 13° Wassertemp.

**Windgeschwindigkeit**

- | Symbol | m/sec                   | km/h  |
|--------|-------------------------|-------|
| ○      | still oder sehr schwach | um 1  |
| ○      | 1                       | 1-5   |
| ○      | 2,5                     | 6-13  |
| ○      | 5                       | 14-22 |
| ○      | 7,5                     | 23-31 |
| ○      | 10                      | 32-40 |
| ○      | 22,5                    | 77-85 |
| ○      | 25                      | 86-94 |
- usw.

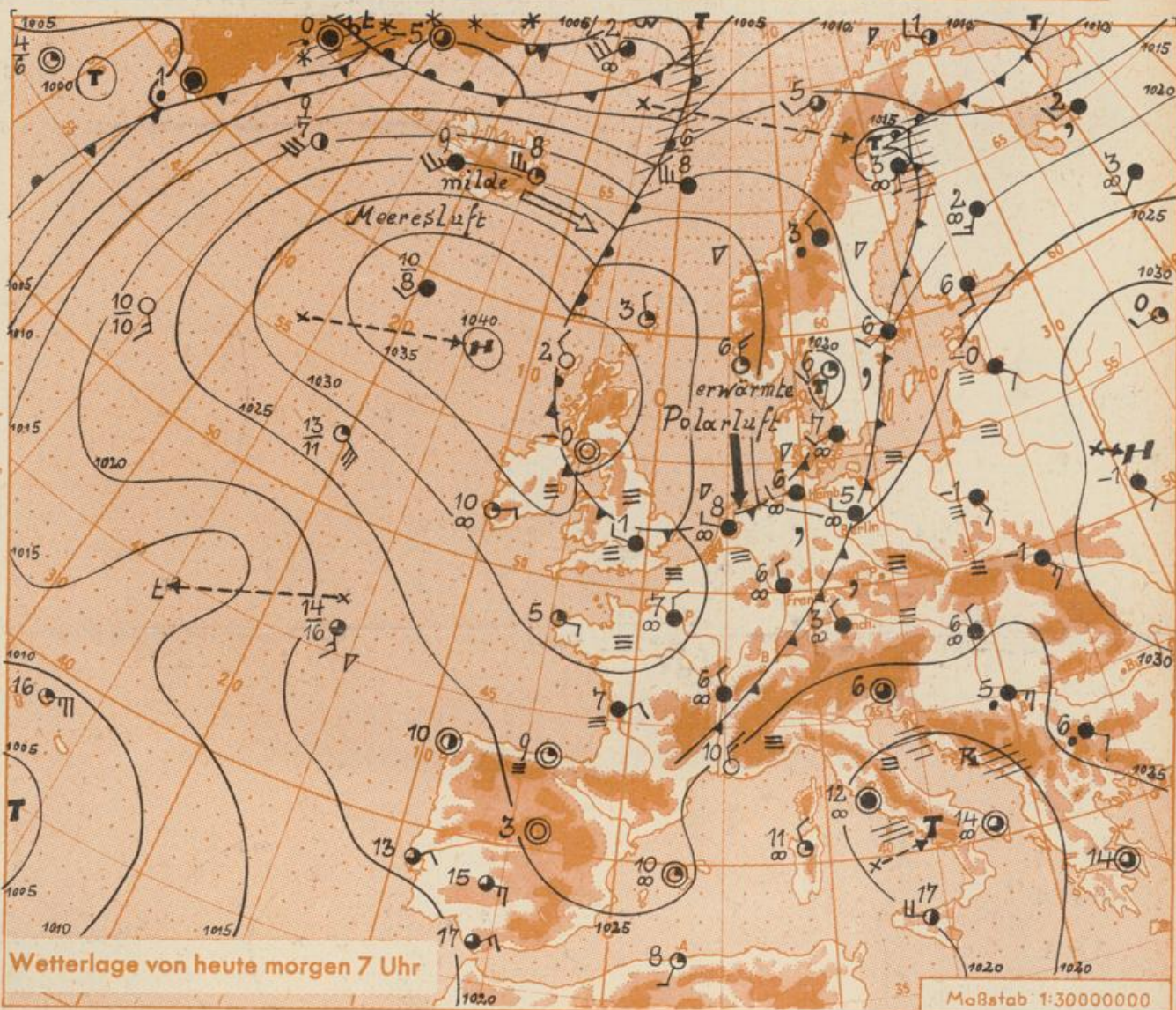
1,8 km/h ≈ 1 Knoten

**Fronten mit Erwärmung Abkühlung**  
(Warmfront) (Kaltfront)

- ~ nur in der Höhe
- ~ Okklusion
- ~ Konvergenzlinie
- Warme Luftströmung
- Kalte Luftströmung

Die Linien verbinden Orte mit gleichem, auf Meereshöhe umgerechneten Luftdruck in Millibar.

1000 mb ≈ 750 mm



Wetterlage von heute morgen 7 Uhr

Maßstab 1:30000000

Von Sonntag zu Montag hat sich das russische Festlandhoch weiter abgeschwächt, während über dem Nordostatlantik der Luftdruckanstieg anhielt, so dass jetzt der Schwerpunkt hohen Luftdruckes bei den Britischen Inseln liegt. Mit einer nördlichen Strömung dringt frische Meeresluft polaren Ursprungs nach Deutschland ein. Da das Hoch bei den Britischen Inseln langsam ostwärts wandert, kommt die nach Deutschland einfließende kühle Meeresluft bald wieder zur Ruhe.

Vorhersage für Hessen, Rheinland-Pfalz u. Saarland, gültig b. Mittwoch, 4.11.1964:  
Zunächst noch bedeckt und trüb und vereinzelt etwas Regen, der in den Kammlagen der Mittelgebirge in Schnee übergehen kann. Später zeitweise aufgelockerte Bewölkung und meist trocken. Tageshöchsttemperaturen in den Niederungen nahe 10 Grad, nachts im allgemeinen frostfrei.  
Schwacher bis mässiger von West auf Nord drehender Wind.

Weitere Aussichten: Im wesentlichen trocken. Aufkommende Nachtfroste.

Wetterkarte  
u.  
Hochwasser . 24

D 7311 A

**Wettermeldungen vom 2.11.64 7h**

Station	Höhe NN	Wetter	Wind km/h	7 Uhr	Temperatur °C			Sonnenschein-gestern in Stdn.	Niederschlag in 24 Stdn. mm	Schneehöhe cm
					höchste gestern	Mittel gestern	Tiefstwert der Nacht 2 m Höhe (am Boden)			
Frankfurt-Stadt	125	bedeckt	NNW 3	7	10	8.7	7	6	-	-
Frankfurt-Flughafen	112	bedeckt	NNW 4	6	10	8.6	6	5	-	-
Offenbach/M.	99	bedeckt	NNW 4	8	10	9.0	8	7	-	-
Darmstadt-Bismarckturm	263	bedeckt	NE 4	6	8	7.3	6	5	-	-
Geisenheim	109	bedeckt	NNW 7	7	11	9.1	7	7	-	-
Gießen	185	bedeckt	W 2	6	10	7.8	6	5	-	-
Kassel	158	bedeckt	NW 5	7	9	7.8	7	6	-	0.0
Bad Hersfeld	211	n.Nieseln	NE 2	6	8	7.2	6	5	-	0.0
Mannheim	97	bedeckt	NW 7	7	11	8.5	7	7	-	-
Neustadt/Weinstr.	161	bedeckt	WNW 4	7	11	8.4	7	7	-	-
Trier	265	bedeckt	still	6	9	7.6	6	5	-	0.1
Koblenz	97	bedeckt	N 4	8	10	9.2	7	x	-	-
Saarbrücken/Ensh.	323	bedeckt	NNW 4	6	10	7.5	5	5	1.4	-
Weinbiet über Neustadt	553	bedeckt	NW 14	4	7	5.6	4	3	-	-
Nürnberg	626	i.Wolken	NW 11	3	5	4.6	3	4	x	1
Kleiner Feldberg Ts.	805	i.Wolken	NNW 11	2	6	3.6	2	2	-	-
Wasserkuppe Rhön	921	Nieseln	N 13	2	4	2.9	2	2	-	0.6

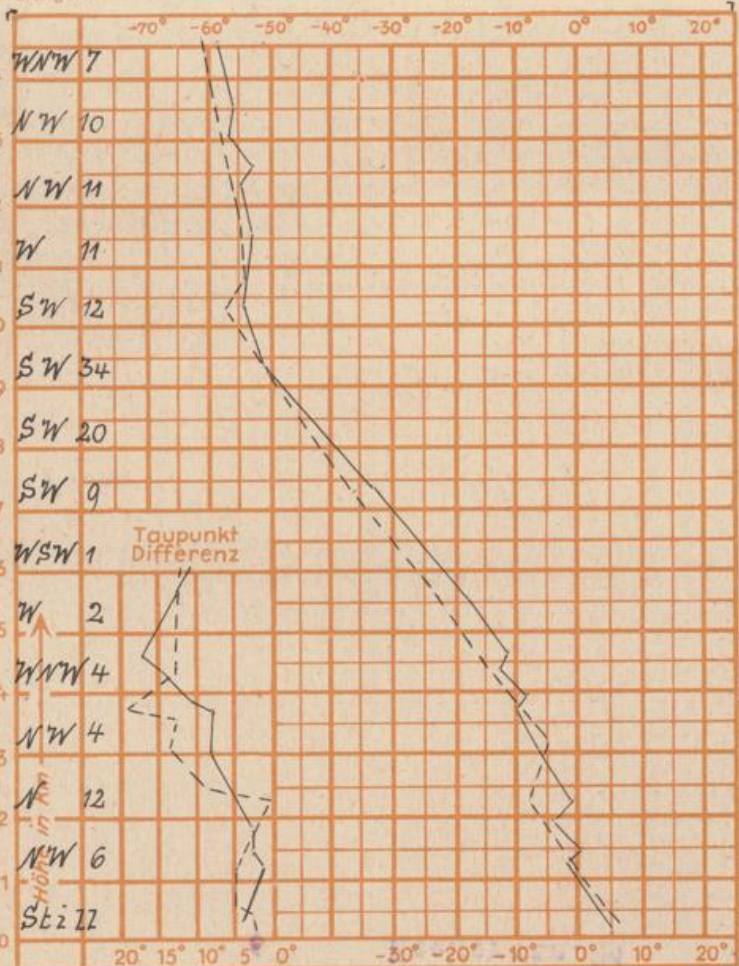
Luftdruck 7h	Höhe	mm	auf Meereshöhe umgerechnet mm
Gießen	193	751.9	769.9
Frankfurt/Flugh.	113	759.8	770.2
Trier	273	746.4	771.6
Saarbrücken/Ensh.	323	740.2	770.9

Erdbodentemperaturen	10 cm Tiefe	20 cm Tiefe	50 cm Tiefe	100 cm Tiefe
Kassel	7.0	7.5	8.2	9.0 °C
Gießen	7.3	7.9	9.1	10.0 °C
Offenbach	7.3	8.1	9.4	10.7 °C
Trier	7.2	7.6	8.8	9.7 °C

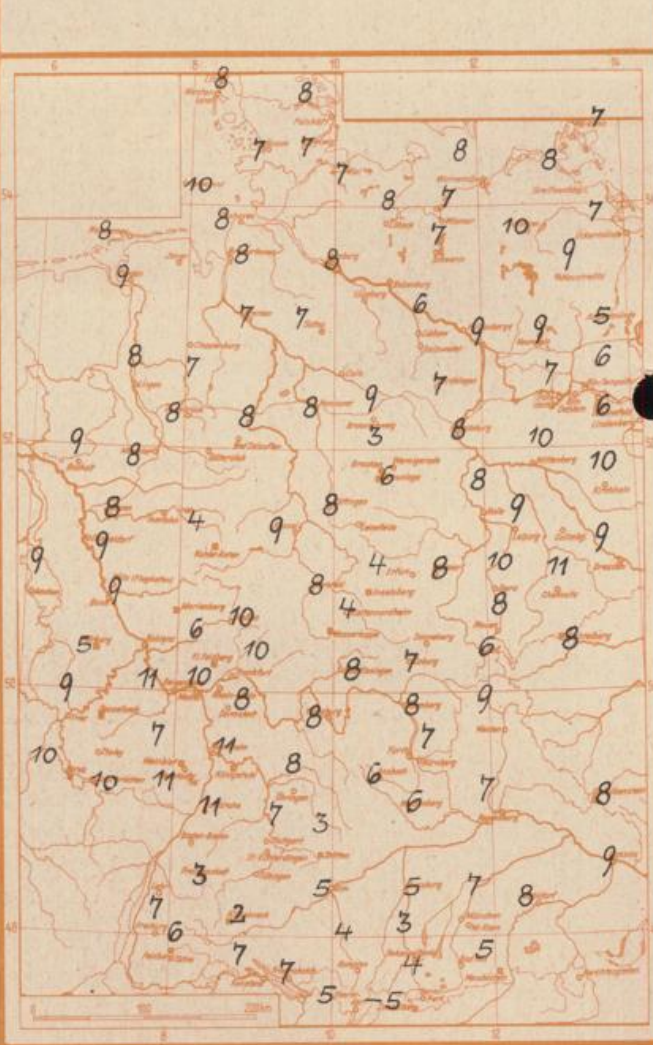
Sonnenaufgang am 3.11.64 in Frankfurt/Main 0718 Uhr, Untergang 1659 Uhr MEZ  
 Mondaufgang am 3.11.64 (1 Tag vor Neumond) 0601 Uhr, Untergang 1701 Uhr MEZ

Langjähriges Temperaturmittel der Jahre 1851-1930 in Frankfurt/M. ~~xxxxx~~ für den 1.11. 6.8 °C

Messungen in der freien Atmosphäre am 2.11.64 01h  
 Wind/Knoten      Temperaturen Stuttgart  
 Stuttgart      Köln



Höchsttemperaturen am 1.11.64 in 2 m Höhe in Grad C



**Auskünfte und Beratungen für Hessen:** Wetteramt Frankfurt, Tel. Frankfurt 80329, außerdem durch Vermittlung der Dienststellen Darmstadt, Tel. 74720; Geisenheim, Tel. Rudesheim 8372; Gießen, Tel. 2119; Kassel, Tel. 15452; Bad Hersfeld, Tel. 2388.  
**Für Rheinland-Pfalz und Saarland:** Wetteramt Trier/Mosel, Tel. 2727, außerdem durch Vermittlung der Dienststellen Koblenz, Tel. 32300; Neustadt Weinstraße, Tel. 7307; Saarbrücken, Tel. 481.  
**Fernsprech-Ansaagedienst:** allgemeine Wettervorhersage, Tel. 1164, Reise- bzw. Wintersportbericht, Tel. 1160 und Straßen-