

Wetterkarte

D 7311 A

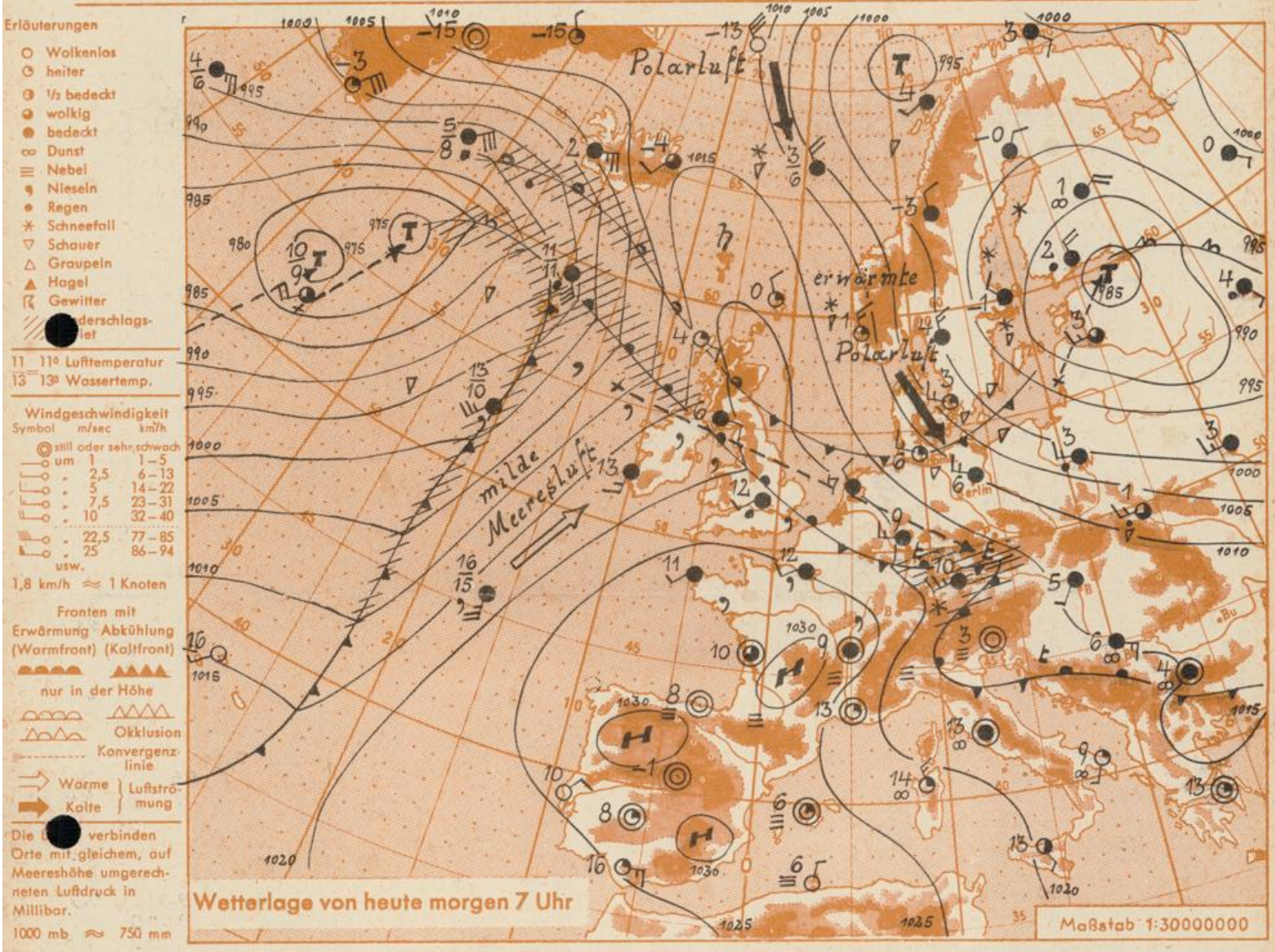
Amtsblatt des Wetteramtes Frankfurt in Offenbach am Main

Bei unregelmäßiger Lieferung sind Beschwerden immer an das Zustellpostamt zu richten

Druck und Verlag: Wetteramt Frankfurt, 605 Offenbach/Main
Frankfurter Straße 135 · Telefon 80329

Postbezug monatlich 3,25 DM, einschließlich Postgebühren.
Verlagsort: Frankfurt am Main, Erscheint täglich,

Jahrgang 1964 Mittwoch den 18. November 1964 Nummer 323



Die am Dienstag bei den Britischen Inseln angelangte Störung zog in der kräftigen Nordwestströmung rasch südostwärts und führte in West- und Süddeutschland zu verbreitetem und anhaltendem Regen (siehe Rückseite der Wetterkarte). Kräftiger Luftdruckanstieg in nördlichen Breiten hat zur Bildung einer Hochdruckbrücke geführt, die das Grönlandhoch mit dem Hoch über Südwesteuropa verbindet. Diese Hochdruckbrücke über Deutschland wird mit dem erneuten Übergreifen atlantischer Störungen nach Osten abgedrängt.

Vorhersage für Hessen, Rheinland-Pfalz u. Saarland, gültig b. Freitag, 20.11.64, früh:
Wechselnd bis stark bewölkt und einzelne Niederschläge. Tageshöchsttemperaturen in den Niederungen um 8 bis 12 Grad. Nachts Tiefsttemperaturen bei 5 Grad. Mässiger, auf den Bergen frischer Wind aus westlicher Richtung.

Weitere Aussichten: Unbeständig und mild.

Cu.

Boberwarbe
Kocherstr. 24

Wettermeldungen vom 18.11.64 7h

Station	Höhe NN	Wetter	Wind km/h	7 Uhr	Temperatur °C			Sonnenscheind. gestern in Stdn.	Niederschlag in 24 Stdn. mm	Schneehöhe cm
					höchste gestern	Mittel gestern	Tiefstwert der Nacht 2m Höhe am Boden			
Frankfurt-Stadt	125	Nieseln	SW 7	9	9	8,4	9	7	x	9
Frankfurt-Flughafen	112	bedeckt	WNW 20	9	9	9,0	7	6	.	9
Offenbach/M.	99	bedeckt	NW 7	10	10	9,1	7	8	.	7
Darmstadt-Bismarckturm	263	wolkig	NNW 22	8	9	8,9	8	6	.	8
Geisenheim	109	bedeckt	still	9	13	10,3	9	6	.	7
Gießen	185	bedeckt	SW 11	8	10	6,2	6	5	.	7
Kassel	158	bedeckt	NW 13	7	9	6,4	5	4	0,3	1
Bad Hersfeld	211	bedeckt	WSW 4	6	8	6,1	5	3	.	2
Mannheim	97	bedeckt	NNW 9	11	13	11,3	10	9	.	2
Neustadt/Weinstr.	161	wolkig	still	13	13	11,6	12	10	.	7
Trier	265	bedeckt	WNW 14	10	12	10,1	10	9	.	3
Koblenz	97	bedeckt	N 11	9	10	9,6	7	x	.	13
Saarbrücken/Ensh.	323	bedeckt	W 16	11	11	10,3	10	9	.	10
Weinbiet über Neustadt	553	bedeckt	WNW 29	9	9	8,0	8	8	.	7
Nürnberg	626	bedeckt	NW 20	5	9	6,1	5	5	x	12
Kleiner Feldberg Ts.	805	in Wolken	WNW 32	3	6	4,6	3	3	0,1	17
Wasserkuppe Rhön	921	in Wolken	NW 23	1	1	1,5	1	1	1,7	12

Luftdruck 7h	Höhe mm	auf Meereshöhe umgerechnet mm	mb
Gießen	193	746,6	764,3
Frankfurt/Flugh.	113	755,0	765,4
Trier	273	741,4	766,5
Saarbrücken/Ensh.	323	736,5	766,5

Erdbodentemperaturen	10 cm Tiefe	20 cm Tiefe	50 cm Tiefe	100 cm Tiefe
Kassel	5,6	6,4	7,1	7,9 °C
Gießen	6,4	6,7	7,7	8,7 °C
Offenbach	8,1	8,5	8,5	9,6 °C
Trier	9,0	9,1	9,0	8,7 °C

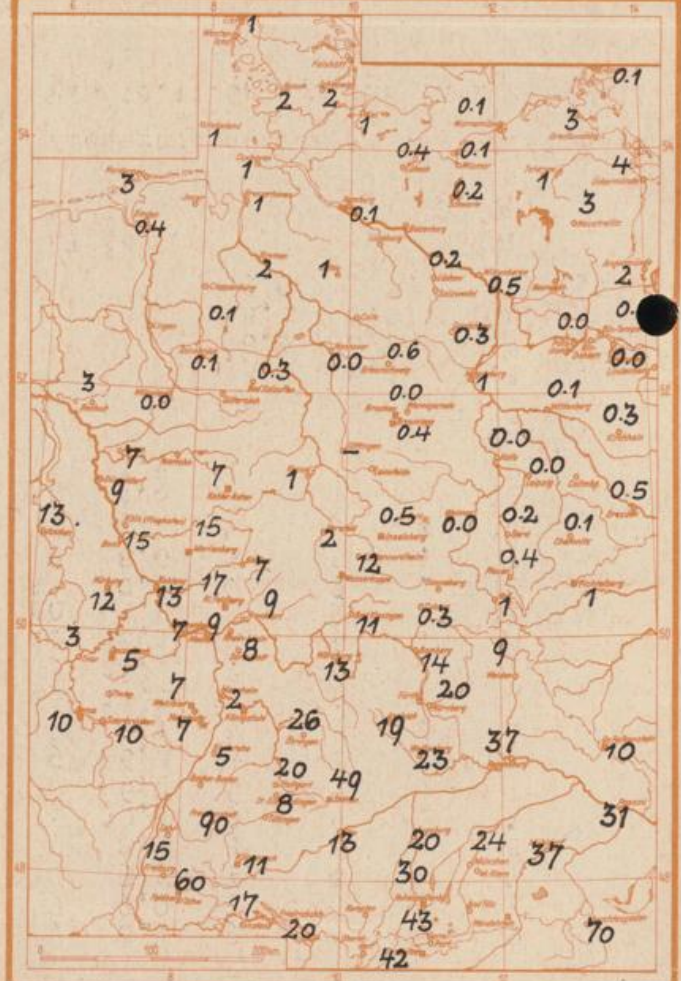
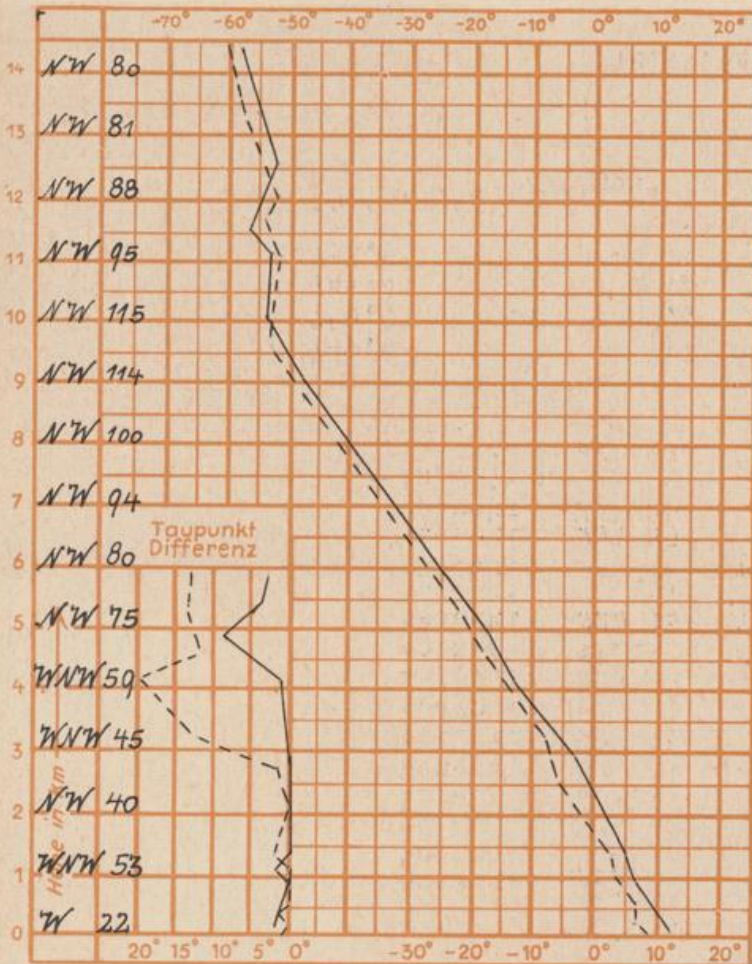
Sonnenaufgang am in Frankfurt/Main
 Mondaufgang am 19.11.1964 Vollmond

07,44 Uhr, Untergang 16,36 Uhr MEZ
 16,47 Uhr, Untergang 07,08 Uhr MEZ

Langjähriges Temperaturmittel der Jahre 1851-1930 in Frankfurt/M. ~~xxxx~~ für den 17.11. = 4,4 °C

Messungen in der freien Atmosphäre am 18.11.64
 Wind/Knoten Stuttgart
 Temperaturen Stuttgart
Köln

Niederschlagsmengen vom 17.11.64 bis 18.11.64 morgens in Liter/qm



Auskünfte und Beratungen für Hessen: Wetteramt Frankfurt, Tel. Frankfurt 80329, außerdem durch Vermittlung der Dienststellen Darmstadt, Tel. 74720; Geisenheim, Tel. Rüdeshheim 8372; Gießen, Tel. 2119; Kassel, Tel. 15452; Bad Hersfeld, Tel. 2388.
Für Rheinland-Pfalz und Saarland: Wetteramt Trier/Mosel, Tel. 2727, außerdem durch Vermittlung der Dienststellen Koblenz, Tel. 32300; Neustadt Weinstraße, Tel. 7307; Saarbrücken, Tel. 481.
Fernsprech-Ansagedienst: allgemeine Wettervorhersage, Tel. 1164, Reise- bzw. Wintersportbericht, Tel. 1160 und Straßen-