

Wetterkarte

D 7311 A

Amtsblatt des Wetteramtes Frankfurt in Offenbach am Main

Bei unregelmäßiger Lieferung sind Beschwerden immer an das Zustellpostamt zu richten

Druck und Verlag: Wetteramt Frankfurt, 605 Offenbach/Main
Frankfurter Straße 135 · Telefon 80329

Postbezug monatlich 3,25 DM, einschließlich Postgebühren.
Verlagsort: Frankfurt am Main · Erscheint täglich,

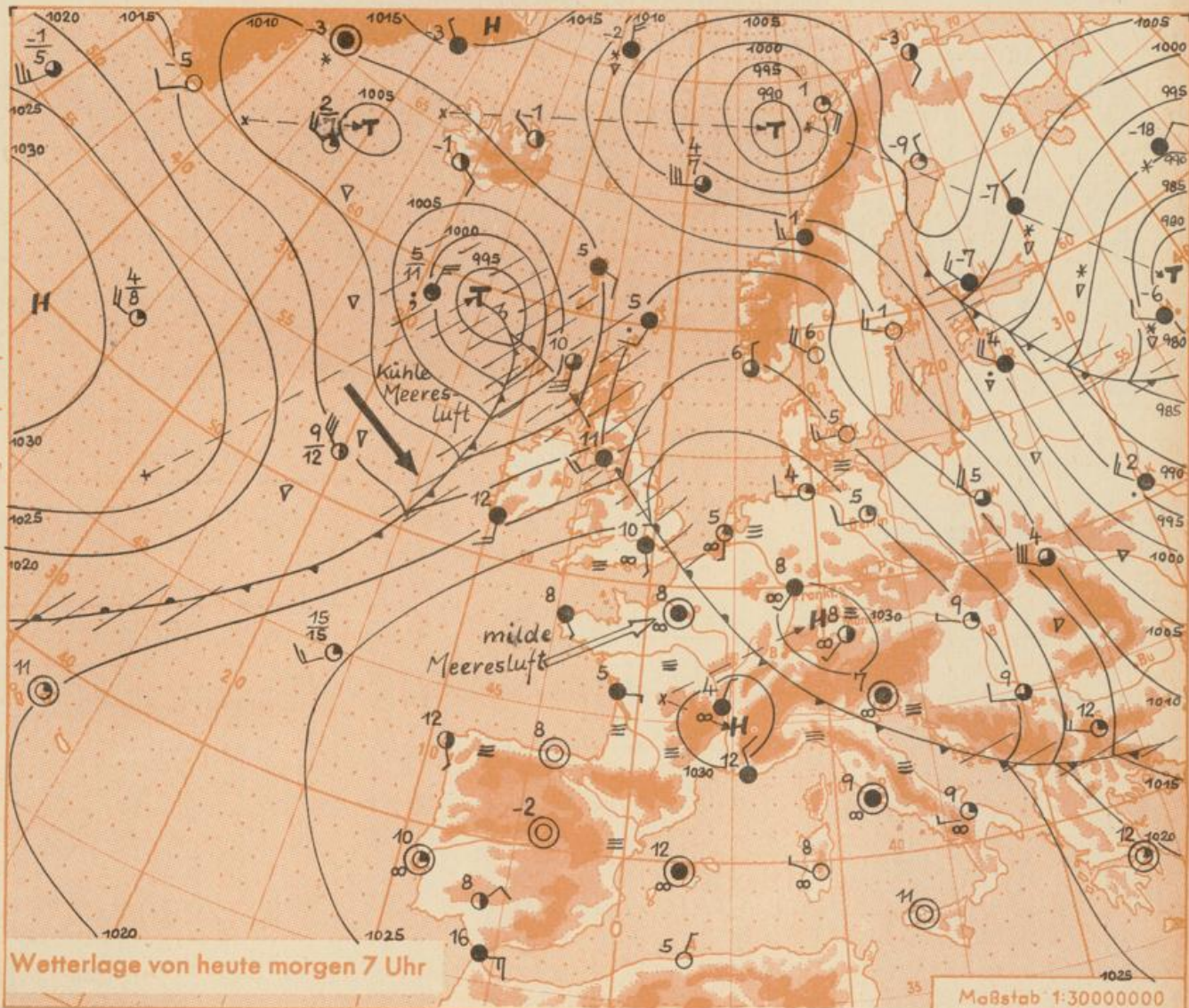
Jahrgang 1964

Donnerstag, den 26. November 1964

Nummer 331

Erläuterungen

- Wolklos
 - heiter
 - 1/2 bedeckt
 - wolkig
 - bedeckt
 - ∞ Dunst
 - ≡ Nebel
 - ☉ Nieseln
 - Regen
 - * Schneefall
 - ▽ Schauer
 - △ Graupeln
 - ▲ Hagel
 - ⚡ Gewitter
 - ⚡ Niederschlagsgebiet
- 11 11° Lufttemperatur
13 13° Wassertemp.
- Windgeschwindigkeit
- | Symbol | m/sec | km/h |
|--------|-------------------------|-------|
| ○ | still oder sehr schwach | um 1 |
| ○ | um 1 | 1-5 |
| ○ | 2,5 | 6-13 |
| ○ | 5 | 14-22 |
| ○ | 7,5 | 23-31 |
| ○ | 10 | 32-40 |
| ○ | 22,5 | 77-85 |
| ○ | 25 | 86-94 |
- 1,8 km/h ≈ 1 Knoten
- Fronten mit Erwärmung Abkühlung (Warmfront) (Kaltfront)
- nur in der Höhe
- Okklusion
- Konvergenzlinie
- Warme Kälte Luftströmung
- Direktoren verbinden Orte mit gleichem, auf Meereshöhe umgerechneten Luftdruck in Millibar.
- 1000 mb ≈ 750 mm



Wetterlage von heute morgen 7 Uhr

Maßstab 1:30000000

Das Hochdruckgebiet mit seinem Kern über Ostfrankreich und dem Alpengebiet weitet sich noch nach Nordosten aus und verlagert sich im ganzen nur langsam ostwärts. Dabei wird mit einer Südwestströmung milde Meeresluft nach Deutschland geführt. Eine Störung des ostatlantischen Tiefs wird später auf den Norden Deutschlands übergreifen.

Vorhersage für Hessen, Rheinland-Pfalz u. Saarland, gültig b. Samstag, 28.11.64, früh:
Überwiegend wolkig mit Aufheiterungen. In den Morgen- und Vormittagstunden stellenweise starker Dunst oder Nebel. Vereinzelt leichter Sprühregen. Höchsttemperaturen 9 bis 13 Grad. Nächtliche Tiefsttemperaturen meist einige Grad über Null. Örtlich leichter Bodenfrost möglich.
Schwacher bis mässiger Wind aus West bis Südwest.

Weitere Aussichten: Wieder zunehmende Niederschlagsneigung. Noch mild.

Dr. Nü.

Wettermeldungen vom

7h

Station	Höhe NN	Wetter	Wind km/h	7 Uhr	Temperatur °C			Sonnenschein. gestern in Stdn.	Niederschlag in 24 Stdn. mm	Schneehöhe cm
					höchste gestern	Mittel gestern	Tiefstwert der Nacht 2m Höhe am Boden			
Frankfurt-Stadt	125	Meldungen liegen noch nicht vor								
Frankfurt-Flughafen	112	bedeckt	SW 11	8	11	9.9	8	7	-	0.0
Offenbach/M.	99	bedeckt	W 4	8	11	9.9	8	7	-	0.2
Darmstadt-Bismarckturm	263	bedeckt	W 14	8	8	7.4	8	7	-	0.0
Geisenheim	109	bedeckt	WSW 5	9	12	10.4	9	8	-	-
Gießen	185	wolkenlos	still	7	10	10.1	7	2	-	1
Kassel	158	bedeckt	still	6	14	11.4	6	4	-	4
Bad Hersfeld	211	heiter	N 4	3	11	10.6	3	2	-	1
Mannheim	97	bedeckt	S 4	8	11	9.7	8	7	-	0.0
Neustadt/Weinstr.	161	bedeckt	W 5	9	12	9.3	9	8	1.1	-
Trier	265	Nebel	SW 4	8	8	7.9	8	7	-	0.5
Koblenz	97	bedeckt	S 7	11	11	10.9	10	x	-	0.0
Saarbrücken/Ensh.	323	Nebel	still	7	7	6.7	6	6	-	0.3
Weinbiet über Neustadt	553	bedeckt	NNW 7	6	6	5.8	5	5	-	0.0
Nürburg	626	bedeckt	W 4	7	8	7.4	6	6	x	1
Kleiner Feldberg Ts.	805	i. Wolken	WNW 11	5	7	6.2	5	5	-	2
Wasserkuppe Rhön	921	heiter	NW 16	2	6	5.2	1	0	-	4

Luftdruck 7h	Höhe	mm	auf Meereshöhe umgerechnet mm	
Gießen	193	753.7	771.7	1028.8
Frankfurt/Flugh.	113	762.0	772.6	1029.8
Trier	273	747.6	772.7	1030.1
Saarbrücken/Ensh.	323	742.0	772.8	1030.2

Erdbodentemperaturen	10 cm Tiefe	20 cm Tiefe	50 cm Tiefe	100 cm Tiefe
Kassel	7.0	8.0	8.0	8.0 °C
Gießen	7.6	8.1	8.5	8.7 °C
Offenbach	8.1	8.5	8.8	9.8 °C
Trier	7.6	7.7	7.9	8.5 °C

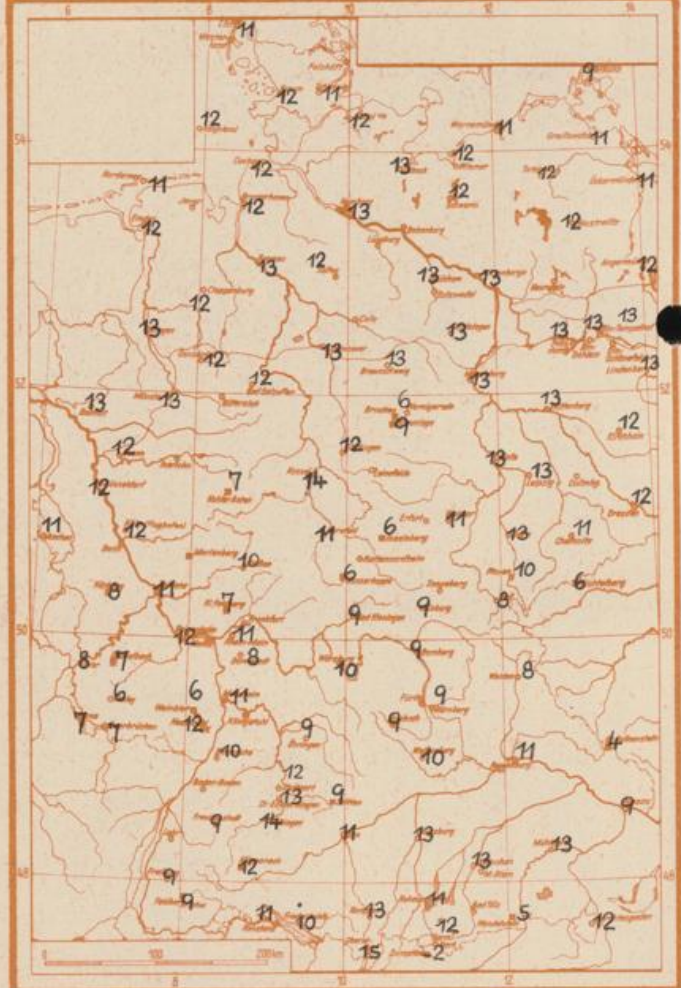
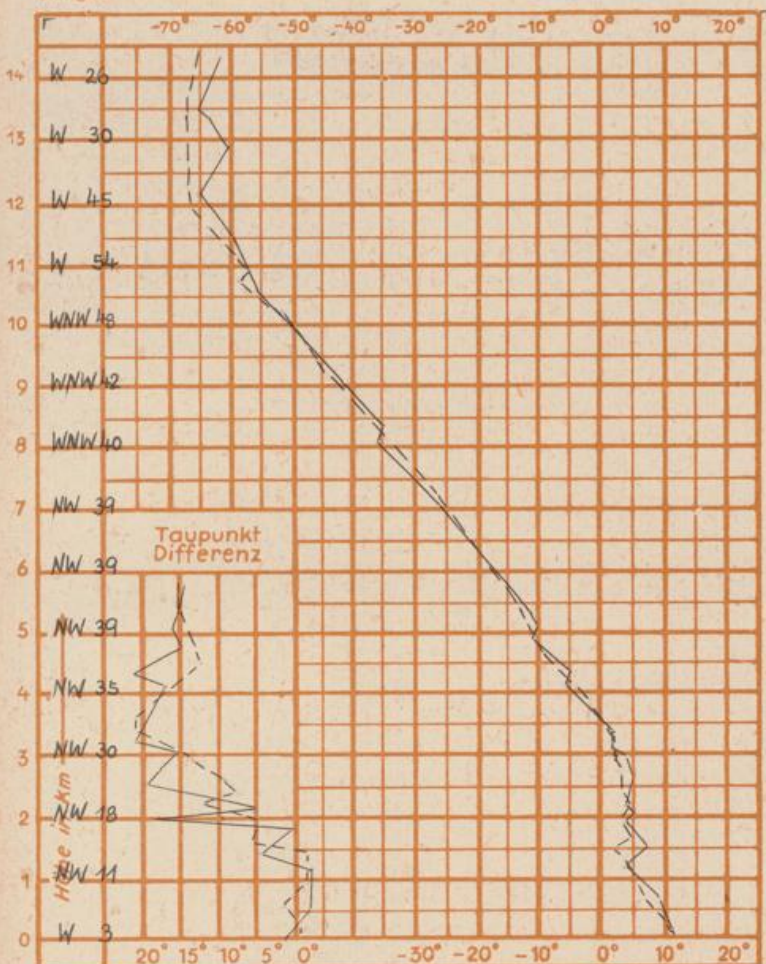
Sonnenaufgang am 27.11.64 in Frankfurt/Main 0756
 Mondaufgang am 27.11.64 (1 Tag n. letzt. Vtl.) 0014

Uhr, Untergang 1629 Uhr MEZ
 Uhr, Untergang 1414 Uhr MEZ

Langjähriges Temperaturmittel der Jahre 1851-1930 in Frankfurt/M. gestern ~~xxxxx~~ für den 25.11. 3.1 °C

Messungen in der freien Atmosphäre am 26.11.64 01^h
 Wind/Knoten Temperaturen Stuttgart Köln

Höchsttemperaturen am 25.11.64 in 2 m Höhe in Grad C



Auskünfte und Beratungen für Hessen: Wetteramt Frankfurt, Tel. Frankfurt 80329, außerdem durch Vermittlung der Dienststellen Darmstadt, Tel. 74720; Geisenheim, Tel. Rüdeshcim 8372; Gießen, Tel. 2119; Kassel, Tel. 15452; Bad Hersfeld, Tel. 2388.
Für Rheinland-Pfalz und Saarland: Wetteramt Trier/Mosel, Tel. 2727, außerdem durch Vermittlung der Dienststellen Koblenz, Tel. 32300; Neustadt Weinstraße, Tel. 7307; Saarbrücken, Tel. 481.
Fernsprech-Ansagedienst: allgemeine Wettervorhersage, Tel. 1164; Reise- bzw. Wintersportbericht, Tel. 1160 und Straßen-