

Wetterkarte

D 7311 A

Amtsblatt des Wetteramtes Frankfurt in Offenbach am Main

Bei unregelmäßiger Lieferung sind Beschwerden immer an das Zustellpostamt zu richten

Druck und Verlag: Wetteramt Frankfurt, 605 Offenbach/Main
Frankfurter Straße 135 - Telefon 80329

Postbezug monatlich 3,25 DM, einschließlich Postgebühren.
Verlagsort: Frankfurt am Main. Erscheint täglich,

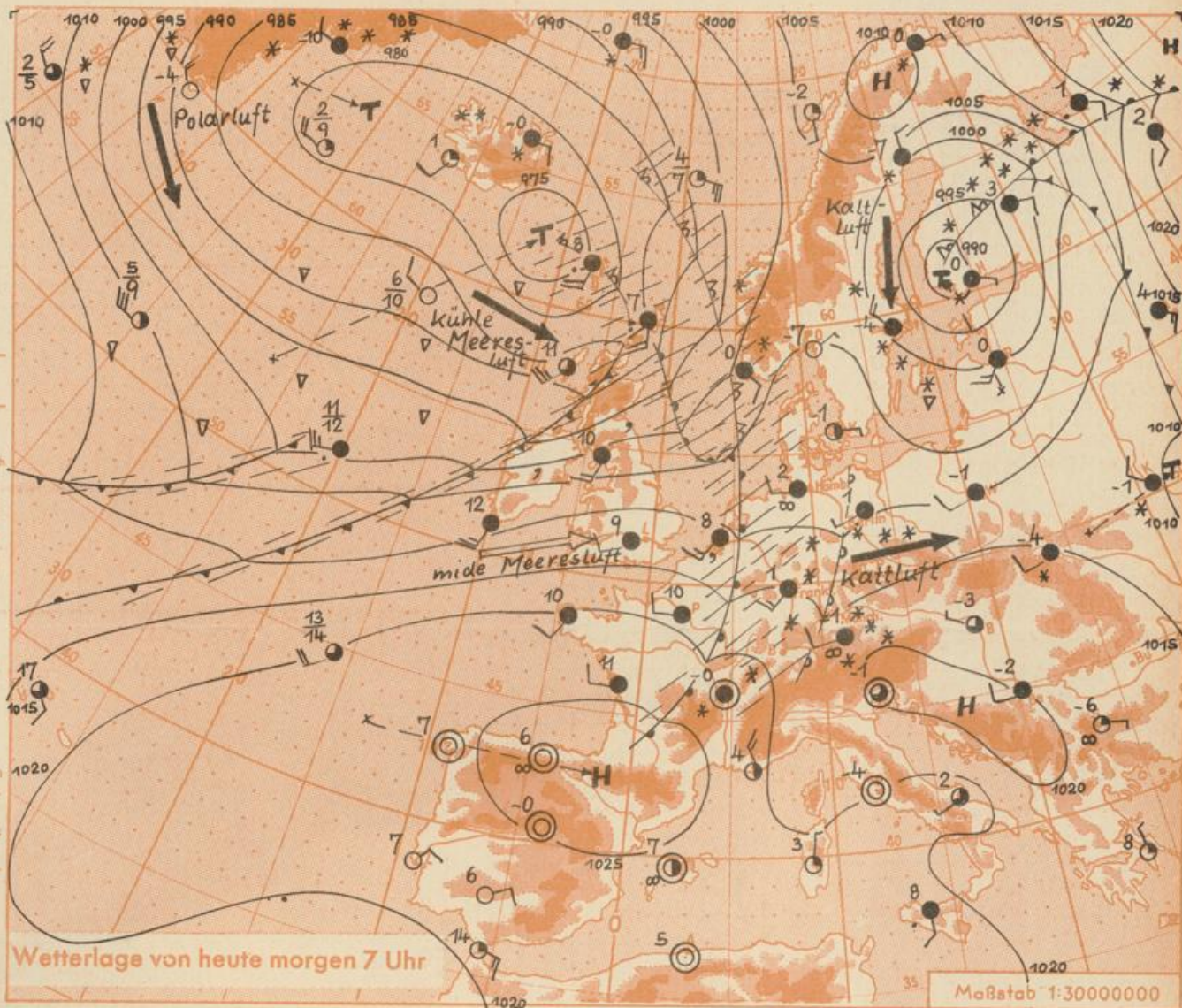
Jahrgang 1964

S o n n t a g , den 6. Dezember 1964

Nummer 341

Erläuterungen

- Wolkenlos
 - heiter
 - 1/2 bedeckt
 - wolkig
 - bedeckt
 - ☁ Dunst
 - ☁ Nebel
 - ☁ Niesel
 - ☁ Regen
 - * Schneefall
 - ▽ Schauer
 - △ Graupeln
 - ▲ Hagel
 - ⚡ Gewitter
 - ☂ Niederschlagsgebiet
- 11 Lufttemperatur
13 Wassertemp.
- Windgeschwindigkeit
Symbol m/sec km/h
- | | |
|---------------------------|-------|
| ○ still oder sehr schwach | 1-5 |
| ○ um 1 | 1-5 |
| ○ um 2,5 | 6-13 |
| ○ um 5 | 14-22 |
| ○ um 7,5 | 23-31 |
| ○ um 10 | 32-40 |
| ○ um 22,5 | 77-85 |
| ○ um 25 | 86-94 |
- 1,8 km/h ≈ 1 Knoten
- Fronten mit
Erwärmung Abkühlung
(Warmfront) (Kaltfront)
- ☰ nur in der Höhe
 - ☰ Okklusion
 - ☰ Konvergenzlinie
 - ☰ Wärme
 - ☰ Kalte
- Die Linien verbinden
○ mit gleichem, auf
Meereshöhe umgerechneten
Luftdruck in
Millibar.
- 1000 mb ≈ 750 mm



Wetterlage von heute morgen 7 Uhr

Maßstab 1:30000000

Atlantische Tiefausläufer, die von West nach Ost über Deutschland hinwegziehen, halten in den nächsten Tagen die Zufuhr milder Meeresluft aufrecht und gestalten das Wetter unbeständig.

Cu.

Das Wetter in Hessen, Rheinland-Pfalz und Saarland in der Woche 29.11.-5.12.64: Anfang der Woche blieb unser Raum im Bereich eines umfangreichen Tiefdruckgebietes und feucht-kalter Luft. Es war meist trüb. Die Temperaturen stiegen am Tage wenige Grad über den Gefrierpunkt an und nachts herrschte leichter Frost. Am Dienstag, den 1. Dezember fiel im hessischen Bergland etwas Schnee und am Tage darauf kam es im ganzen Vorhersagegebiet zu einzelnen leichten Schneefällen. Der flache Hochdruckkeil, der am Mittwoch über Mitteleuropa lag, wurde bis Donnerstag rasch von dem Ausläufer eines kräftigen Tiefs abgebaut, das sich vom Nordmeer bis Dänemark ausweitete. Mit teilweise stürmischen Winden drang hochreichende Polarluft nach Deutschland ein. Starke Schneefälle setzten Donnerstag früh ein, die den Niederungen eine geschlossene Schneedecke von 5 bis 10 cm brachte und die den Schnee in den Hochlagen der Gebirge stellenweise bis 20 cm anwachsen liessen. Auch am Freitag und Samstag brachte die von Nordwesten zufließende kalte Meeresluft einzelne Schneefälle und Schneeschauer. Während in diesen Tagen im höheren Bergland Dauerfrost herrschte, schwankten die Temperaturen im Flachland um den Gefrierpunkt.

Nachdruck und öffentlicher Aushang ohne Genehmigung nicht gestattet.

Wettermeldungen vom 6.12.64

7h

Station	Höhe NN	Wetter	Wind km/h	7 Uhr	Temperatur °C				Sonnenschein, gestern in Stdn.	Niederschlag in 24 Stdn., mm	Schneehöhe cm
					höchste gestern	Mittel gestern	Tiefstwert der Nacht 2m Höhe	am Boden			
Frankfurt-Stadt	125	bedeckt	SSW 3	1	4	2.6	1	1	x	0.1	Fleck
Frankfurt-Flughafen	112	bedeckt	SW 23	1	3	2.1	1	0	0.2	0.1	Fleck
Offenbach/M.	99	bedeckt	SW 9	1	4	2.7	1	1	0.7	0.1	2
Darmstadt-Bismarckturm	263	bedeckt	WSW 27	-0.3	2	0.7	-1	-1	-	0.1	9
Geisenheim	109	Regen	SW 7	2	4	2.6	1	0	-	1.0	-
Gießen	185	bedeckt	SE 7	1	3	1.6	1	-0.3	-	0.6	0.1
Kassel	158	bedeckt	S 9	1	4	2.2	1	1	-	2	0.1
Bad Hersfeld	211	bedeckt	SW 9	1	2	1.9	0	0	-	2	0.1
Mannheim	97	bedeckt	SSW 20	1	5	2.8	1	-0.3	-	0.1	Fleck
Neustadt/Weinstr.	161	bedeckt	W 18	2	4	2.0	1	0	0.3	0.2	0.1
Trier	265	Regen	SW 20	0	2	0.3	-1	-1	-	0.6	4
Koblenz	97	Regen	SW 11	2	4	2.8	2	x	-	2	-
Saarbrücken/Ensh.	323	Schneereg.	SSW 18	-0.3	1	-0.4	-2	-2	-	0.6	3
Weinbiet über Neustadt	553	i. Wolken	W 47	-2	-0.3	-1.9	-3	-3	-	0.1	4
Nürnberg	626	i. Wolken	SW 16	-1	-1	-2.1	-3	x	-	5	30
Kleiner Feldberg Ts.	805	i. Wolken	SSW 11	-4	-2	-2.9	-4	-4	-	4	28
Wasserkuppe Rhön	921	i. Wolken	WSW 14	-5	-3	-3.3	-5	-5	-	7	31

Luftdruck 7h	Höhe	mm	auf Meereshöhe umgerechnet	
			mm	mb
Gießen	193	742.0	760.2	1013.4
Frankfurt/Flugh.	113	751.1	761.6	1015.4
Trier	273	736.3	761.7	1015.5
Saarbrücken/Ensh.	323	731.6	762.7	1016.8

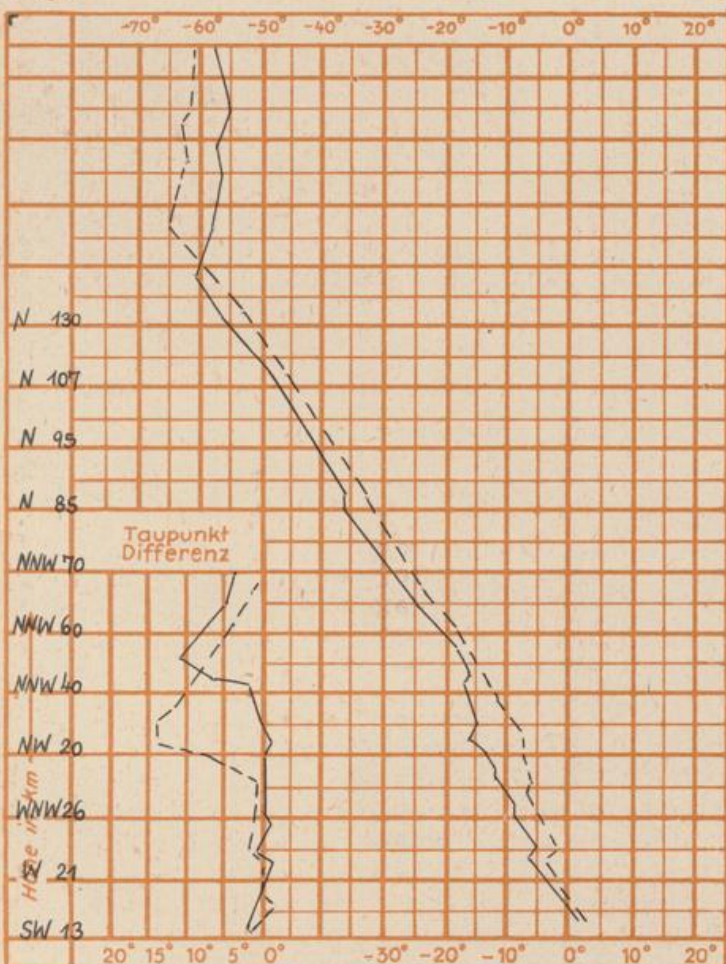
Erdbodentemperaturen	10 cm Tiefe	20 cm Tiefe	50 cm Tiefe	100 cm Tiefe
Kassel	1.7	2.5	4.0	6.5 °C
Gießen	1.6	2.2	4.1	6.4 °C
Offenbach	1.5	2.4	4.7	8.0 °C
Trier	0.8	1.5	3.3	5.9 °C

Sonnenaufgang am 7.12.64 in Frankfurt/Main 0809 Uhr, Untergang 1624 Uhr MEZ
 Mondaufgang am 7.12.64 (3 Tage nach Neumond) 1107 Uhr, Untergang 1905 Uhr MEZ

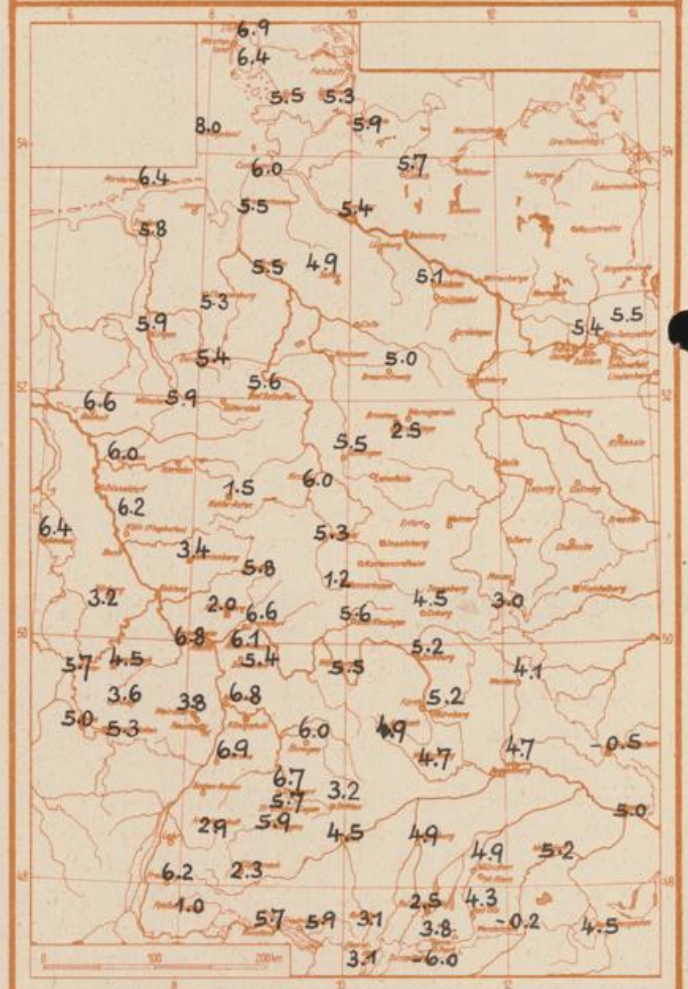
Langjähriges Temperaturmittel der Jahre 1851-1930 in Frankfurt/M. xxxxx für den 5.12. 2.1 °C

Messungen in der freien Atmosphäre am 6.12.64 01^h

Wind/Knoten Temperaturen Stuttgart
Stuttgart Köln



Monatsmittel der Lufttemperatur im November 1964



Auskünfte und Beratungen für Hessen: Wetteramt Frankfurt, Tel. Frankfurt 80329, außerdem durch Vermittlung der Dienststellen Darmstadt, Tel. 74720; Geisenheim, Tel. Rüdeshheim 8372; Gießen, Tel. 2119; Kassel, Tel. 15452; Bad Hersfeld, Tel. 2388.
Für Rheinland-Pfalz und Saarland: Wetteramt Trier/Mosel, Tel. 2727, außerdem durch Vermittlung der Dienststellen Koblenz, Tel. 32300; Neustadt Weinstraße, Tel. 7307; Saarbrücken, Tel. 481.
Fernsprech-Ansagedienst: allgemeine Wettervorhersage, Tel. 1164, Reise- bzw. Wintersportbericht, Tel. 1160 und Straßen-