

Wetterkarte

D 7311 A

Amtsblatt des Wetteramtes Frankfurt in Offenbach am Main

Bei unregelmäßiger Lieferung sind Beschwerden immer an das Zustellpostamt zu richten

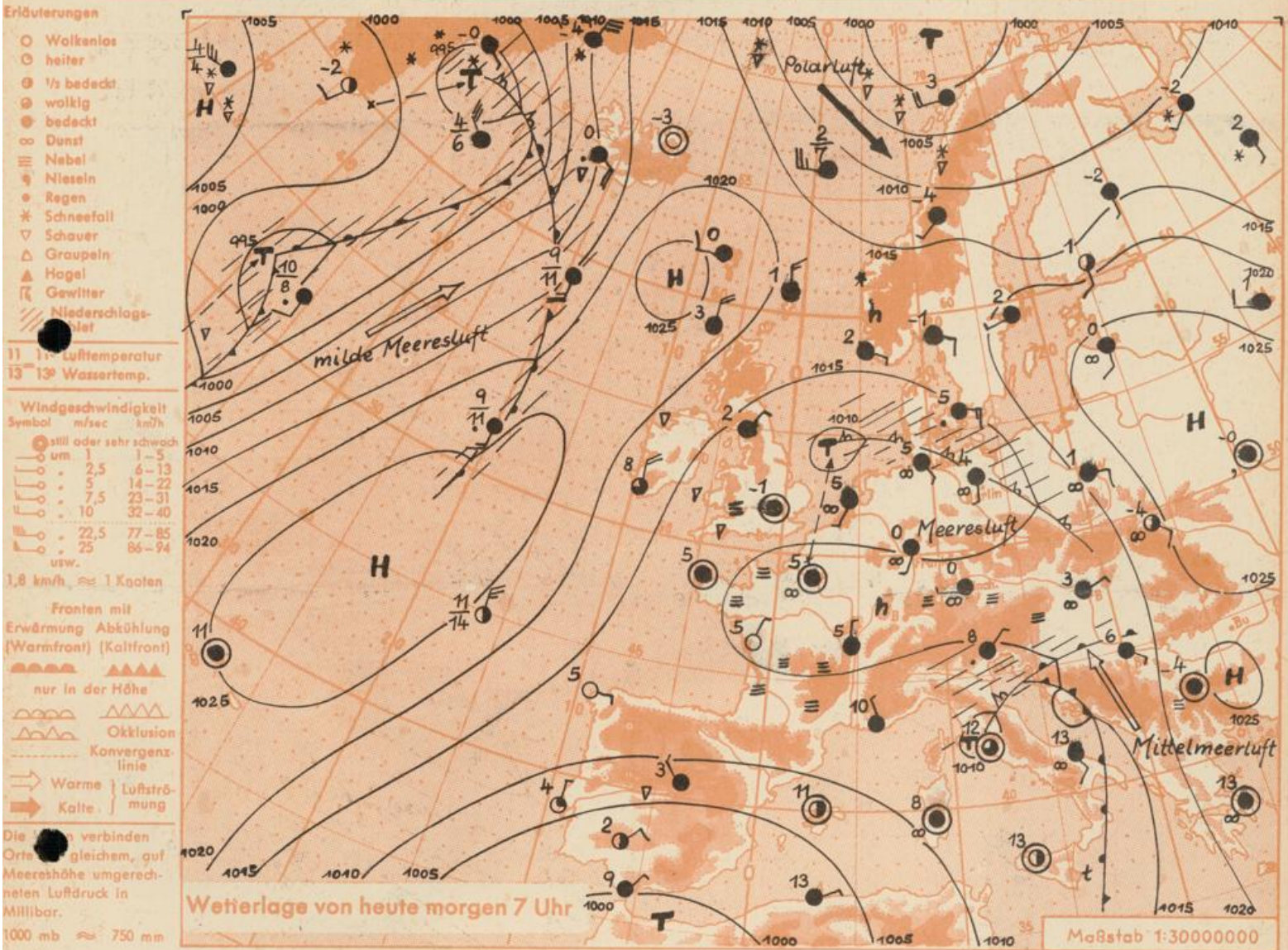
Druck und Verlag: Wetteramt Frankfurt, 605 Offenbach/Main
Frankfurter Straße 135 · Telefon 80329

Postbezug monatlich 3,25 DM, einschließlich Postgebühren.
Verlagsort: Frankfurt am Main. Erscheint täglich,

Jahrgang 1964

Donnerstag, den 17. Dezember 1964

Nummer 352



Das am Mittwoch über Frankreich gelegene Tief ist unter Abschwächung zur südlichen Nordsee gezogen. Es setzt seine Nordostverlagerung langsam fort und schwächt sich weiter ab. Bei weiterem Luftdruckanstieg über dem Festland bleibt auch in unserem Raum die eingeflossene Meeresluft wetterbestimmend. Sie kühlt sich allmählich weiter ab.

Vorhersage für Hessen, Rheinland-Pfalz u. Saarland, gültig b. Samstag, 19.12.64, früh:
In den Niederungen dunstig, nachts und morgens zum Teil neblig. Sonst heiter bis wolkig und niederschlagsfrei. Tageshöchsttemperaturen in den Niederungen bei 5 Grad. Nachts Tiefsttemperaturen bei null Grad; bei Aufklaren und in höheren Lagen leichter Nachtfrost.
Schwachwindig.

Weitere Aussichten: Langsamer weiterer Temperaturrückgang, sonst wenig Änderung.

Cu.

Rechnerische
Rechnerische

Wettermeldungen vom 17.12.1964 7h

Station	Höhe NN	Wetter	Wind km/h	7 Uhr	Temperatur °C			Sonnenschein, gestern in Stdn.	Niederschlag in 24 Stdn. mm	Schneehöhe cm
					höchste gestern	Mittel gestern	Tiefstwert der Nacht 2m Höhe am Boden			
Frankfurt-Stadt	125	bedeckt	S 2	2	7	4.3	2	1	x	-
Frankfurt-Flughafen	112	bedeckt	SSW 5	0	5	2.9	-1	-4	-	0.0
Offenbach/M.	99	bedeckt	SSE 4	1	5	3.6	-1	-2	-	0.3
Darmstadt-Bismarckturm	263	bedeckt	W 18	2	4	2.6	1	-1	-	0.1
Geisenheim	109	Nebel	still	2	5	3.8	1	-1	-	-
Gießen	185	bedeckt	E 4	2	5	4.0	2	1	-	0.1
Kassel	158	bedeckt	still	3	8	6.0	3	1	-	-
Bad Hersfeld	211	bedeckt	W 2	1	7	4.2	0	-0.3	-	0.0
Mannheim	97	bedeckt	S 2	3	4	3.3	1	-2	-	0.0
Neustadt/Weinstr.	161	bedeckt	still	2	4	2.8	1	-1	-	0.0
Trier	265	bedeckt	S 5	3	6	4.8	3	3	-	0.2
Koblenz	97	wolkig	SW 5	4	7	5.6	4	x	-	0.0
Saarbrücken/Ensh.	323	bedeckt	W 5	3	6	4.2	3	1	-	1
Weinbiet über Neustadt	553	bedeckt	WNW 13	2	5	1.4	-1	-1	-	0.0
Nürburg	626	heiter	SW 13	0	5	2.6	-1	-1	-	2
Kleiner Feldberg Ts.	805	i. Wolken	W 14	0	5	1.4	-1	-2	-	0.1
Wasserkuppe Rhön	921	i. Wolken	W 13	-2	4	1.3	-3	-4	-	Reste

Luftdruck 7h	Höhe	mm	auf Meereshöhe umgerechnet mm	mb
Gießen	193	742.3	760.4	1013.7
Frankfurt/Flugh.	113	751.1	761.7	1015.4
Trier	273	736.3	761.4	1015.1
Saarbrücken/Ensh.	323	730.5	761.1	1014.7

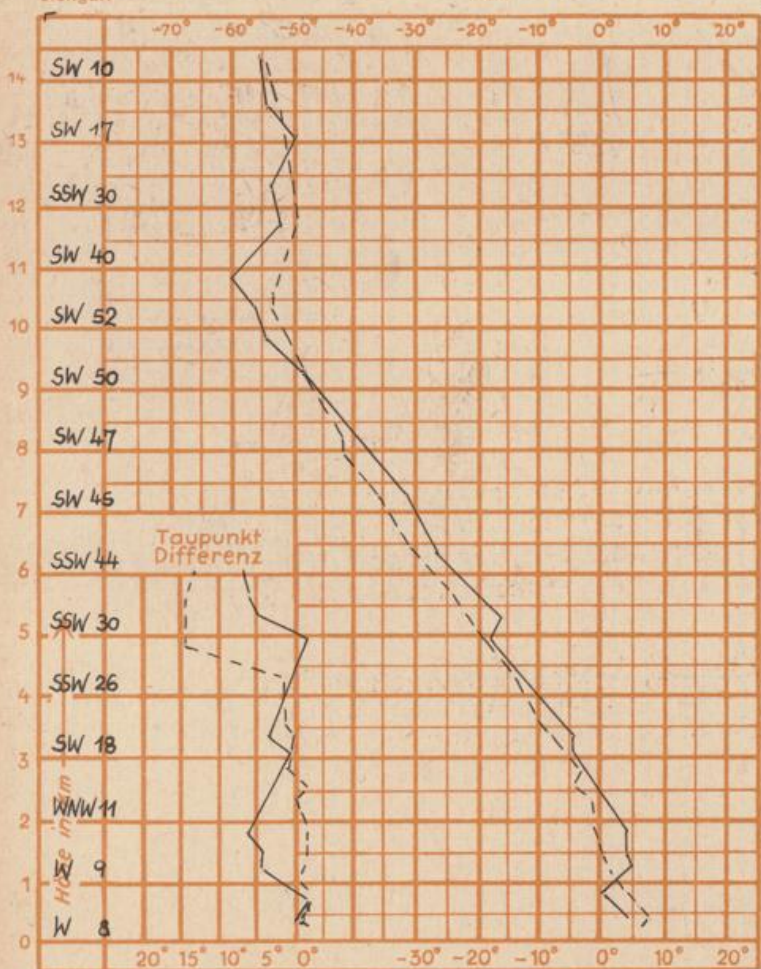
Erdbodentemperaturen	10 cm Tiefe	20 cm Tiefe	50 cm Tiefe	100 cm Tiefe
Kassel	3.8	4.4	5.3	6.2°C
Gießen	3.3	3.7	5.3	6.4°C
Offenbach	1.7	2.7	5.3	7.6°C
Trier	4.0	4.4	5.4	6.6°C

Sonnenaufgang am 18.12.64 in Frankfurt/Main 0819 Uhr, Untergang 1624 Uhr MEZ
 Mondaufgang am 18.12.64 (1 Tag v. Vollmond) 1554 Uhr, Untergang 0724 Uhr MEZ

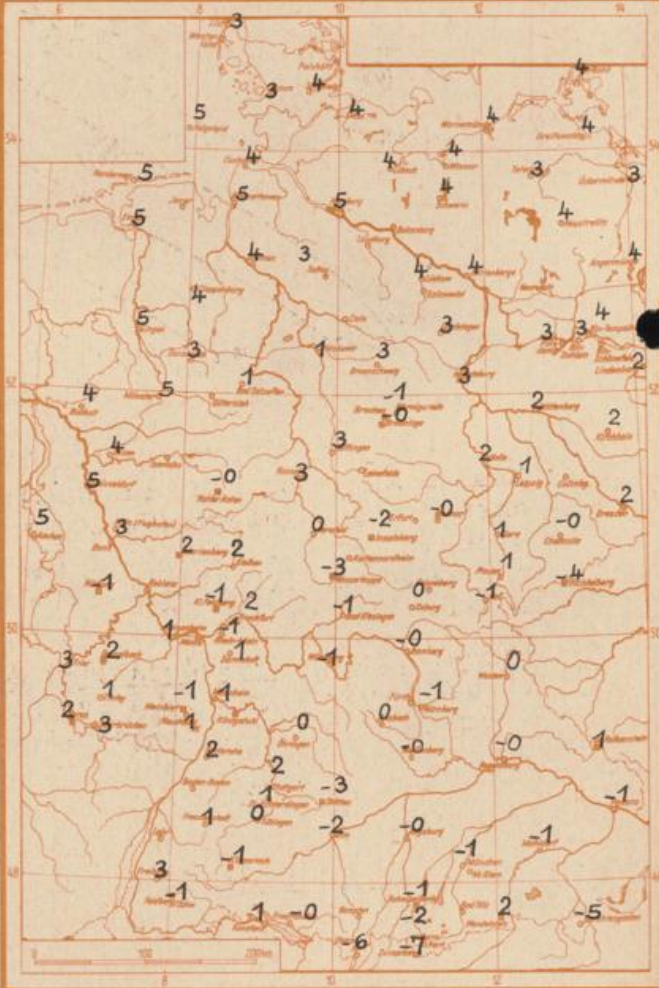
Langjähriges Temperaturmittel der Jahre 1851-1930 in Frankfurt/M. ~~xxxx~~ für den 16.12. 1.7°C

Messungen in der freien Atmosphäre am 17.12.64 01h

Wind / Knoten
 Stuttgart
 Temperaturen Stuttgart
 Köln



Tiefsttemperaturen letzte Nacht in 2 m Höhe in Grad C



Auskünfte und Beratungen für Hessen: Wetteramt Frankfurt, Tel. Frankfurt 80329, außerdem durch Vermittlung der Dienststellen Darmstadt, Tel. 74720; Geisenheim, Tel. Rüdeshelm 8372; Gießen, Tel. 2119; Kassel, Tel. 15452; Bad Hersfeld, Tel. 2388.
Für Rheinland-Pfalz und Saarland: Wetteramt Trier/Mosel, Tel. 2727, außerdem durch Vermittlung der Dienststellen Koblenz, Tel. 32300; Neustadt Weinstraße, Tel. 7307; Saarbrücken, Tel. 481.
Fernsprech-Ansagedienst: allgemeine Wettervorhersage, Tel. 1164, Reise- bzw. Wintersportbericht, Tel. 1160 und Straßen-