

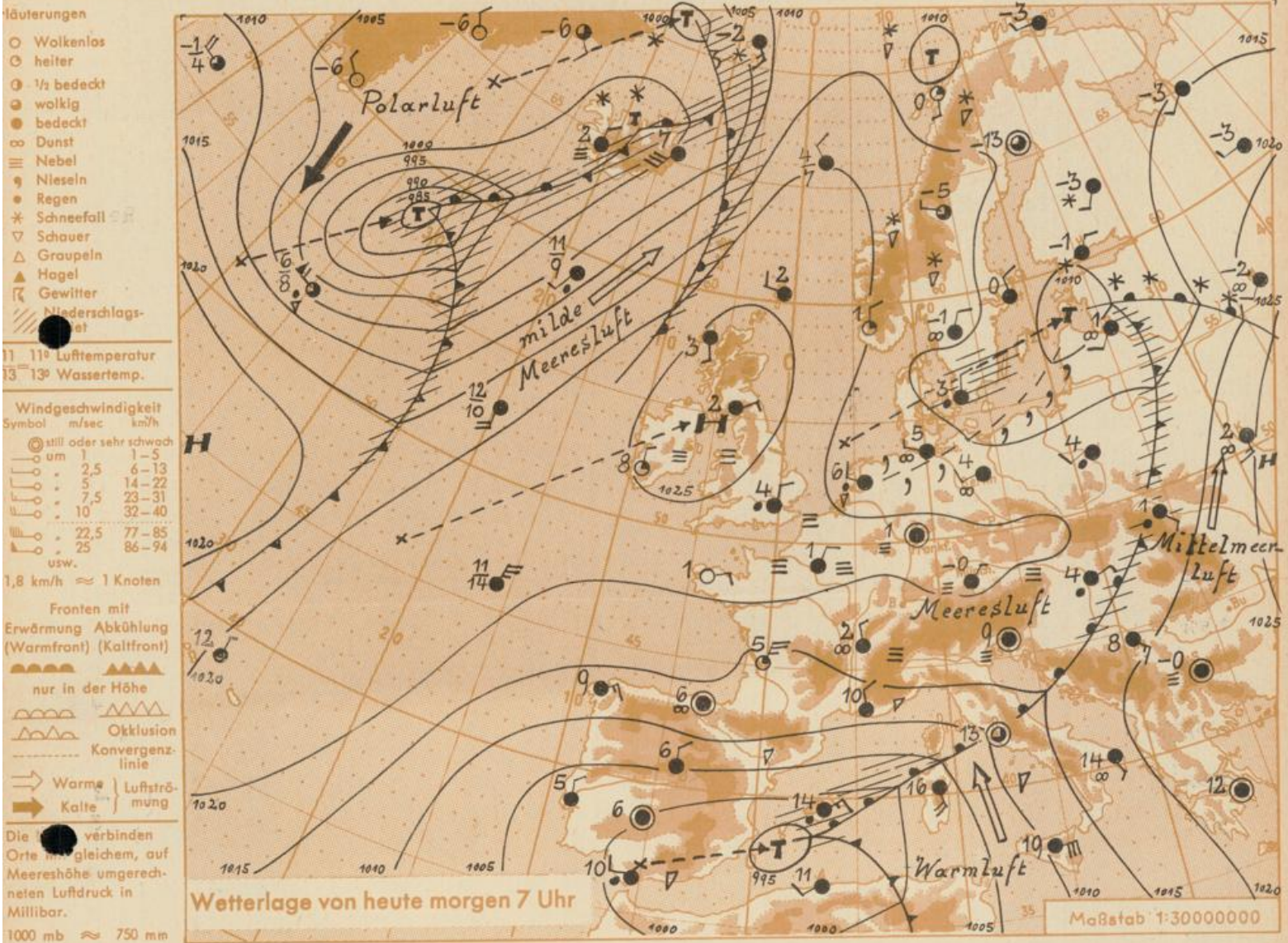
Wetterlage

- 5 -

Jahrgang 1964

Freitag, den 18. Dezember 1964

Nummer 353



Bei weiterem Luftdruckanstieg über West- und Mitteleuropa wurde das flache Tief über der Nordsee von Donnerstag auf Freitag in Richtung Baltikum abgedrängt. Ein Ausläufer dieses Tiefs schwenkt über Norddeutschland nach Osten. Ihm folgt das Hoch über den Britischen Inseln langsam nach. Unser Gebiet bleibt im Bereich einer windschwachen Zone. Ein Luftmassenwechsel ist daher kaum zu erwarten, so dass auch am Wochenende ruhiges und trübes Wetter vorherrschen wird.

Vorhersage für Hessen, Rheinland-Pfalz u. Saarland, gültig b. Sonntag, 20.12.64, früh:
 Gelegentliche Bewölkungsauflockerungen, sonst trüb und gebietsweise länger anhaltende Nebelfelder unterschiedlicher Stärke. Vereinzelt etwas Sprühregen. Höchstemperaturen einige Grad über dem Gefrierpunkt. Tiefsttemperaturen nachts bei null Grad oder wenig darunter.
 Schwache Luftbewegung.

Weitere Aussichten: Ruhiges, zum Teil neblig-trübes Wetter. Wenig Temperaturänderung.

St.

Wettermeldungen vom 18.12.64

7h

Station	Höhe NN	Wetter	Wind km/h	7 Uhr	Temperatur °C				Sonnenscheind. gestern in Stdn.	Niederschlag in 24 Stdn. mm	Schneehöhe cm
					höchste gestern	Mittel gestern	Tiefstwert der Nacht 2 m Höhe am Boden				
Frankfurt-Stadt	125	Nebel	still	0	6	4.4	1	-2	x	-	
Frankfurt-Flughafen	112	Nebel	still	1	6	2.7	0	-2	3.0	-	
Offenbach/M.	99	Nebel	still	0	6	3.2	-1	-3	1.8	-	
Darmstadt-Bismarckturm	263	heiter	SW 4	2	4	3.2	2	-2	1.4	-	
Geisenheim	109	wolkig	ENE 5	1	6	3.4	1	-2	2.6	-	
Gießen	185	n.Nebel	still	0	4	3.3	-0.3	-1	1.1	-	
Kassel	158	bedeckt	SSW 9	4	6	4.4	4	3	1.3	-	
Bad Hersfeld	212	bedeckt	SW 7	3	5	3.4	2	-1	-	0.0	
Mannheim	97	bedeckt	N 2	1	6	2.0	-1	-5	-	-	
Neustadt/Weinstr.	161	bedeckt	still	2	6	2.9	0	-2	-	-	
Trier	265	heiter	N 4	2	7	4.2	1	-1	2.5	-	
Koblenz	97	Nebel	SSW 4	2	8	6.0	1	x	3.3	-	
Saarbrücken/Ensh.	323	bedeckt	NNE 11	2	5	3.4	1	-2	2.5	-	
Weinbiet über Neustadt	553	bedeckt	NNE 11	2	3	2.0	2	-0.3	-	-	
Nürburg	626	bedeckt	W 13	-1	3	1.2	-1	-2	-	-	
Kleiner Feldberg Ts.	805	n.Nebel	NW 14	-1	1	0.2	-2	-3	1.7	0.0	
Wasserkuppe Rhön	921	Rauhreif	W 4	-1	0	-1.2	-2	-2	-	-	Reste

Luftdruck 7h	Höhe	mm	auf Meereshöhe umgerechnet	
			mm	mb
Gießen	193	746.8	765.1	1020.0
Frankfurt/Flugh.	113	755.0	765.7	1020.8
Trier	273	740.5	766.0	1021.2
Saarbrücken/Ensh.	323	734.2	765.1	1020.0

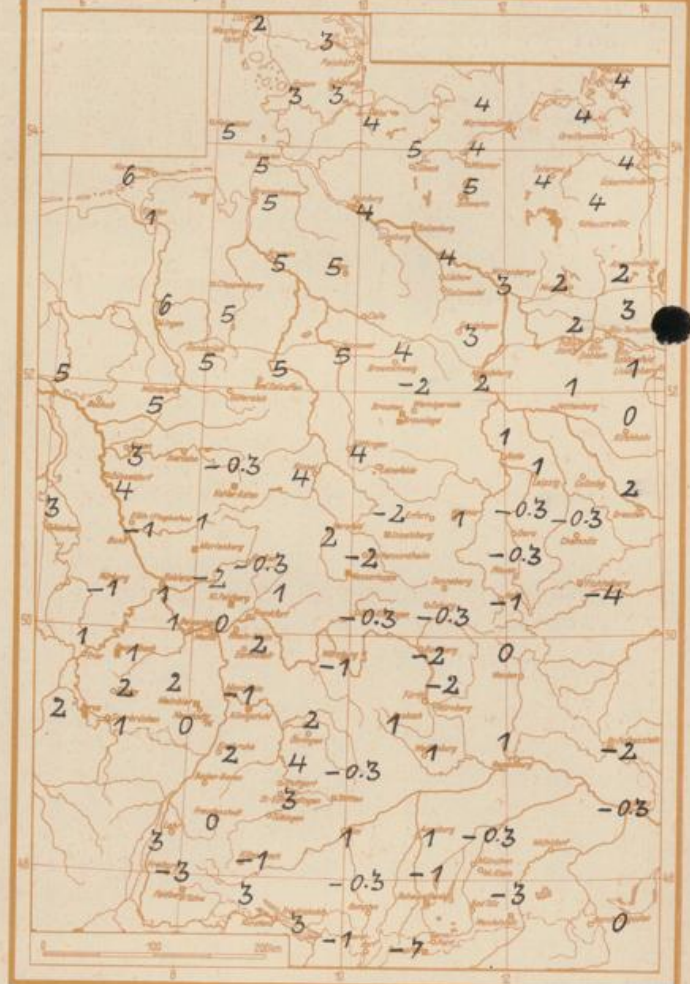
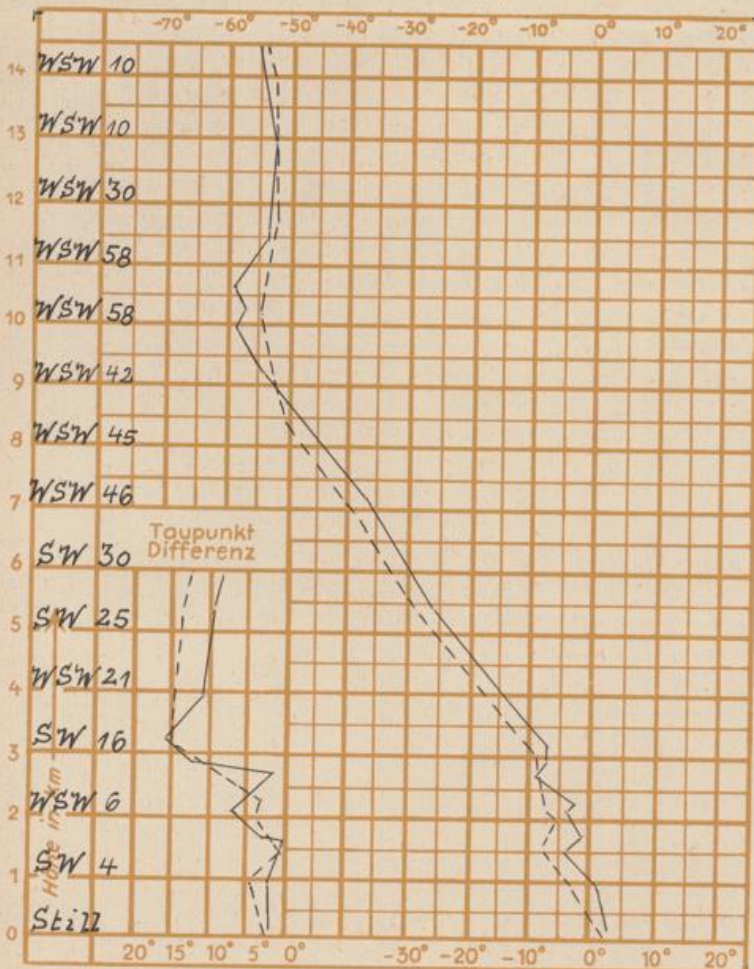
Erdbodentemperaturen	10 cm Tiefe	20 cm Tiefe	50 cm Tiefe	100 cm Tiefe
Kassel	3.8	4.3	5.3	6.3 °C
Gießen	2.5	3.3	5.0	6.3 °C
Offenbach	1.1	2.6	5.2	7.6 °C
Trier	2.6	3.8	5.3	6.3 °C

Sonnenaufgang am 19.12.64 in Frankfurt/Main 0820 Uhr, Untergang 1624 Uhr MEZ
 Mondaufgang am 19.12.64 (Vollmond) 1648 Uhr, Untergang 0844 Uhr MEZ

Langjähriges Temperaturmittel der Jahre 1851-1930 in Frankfurt/M. ~~xxxx~~ für den 17.12. 1.6 °C

Messungen in der freien Atmosphäre am 18.12.64 01h
 Wind/Knoten Stuttgart Temperaturen Stuttgart Köln

Tiefsttemperaturen letzte Nacht in 2 m Höhe in Grad C



Auskünfte und Beratungen für Hessen: Wetteramt Frankfurt, Tel. Frankfurt 80329, außerdem durch Vermittlung der Dienststellen Darmstadt, Tel. 74720; Geisenheim, Tel. Rüdeshheim 8372; Gießen, Tel. 2119; Kassel, Tel. 15452; Bad Hersfeld, Tel. 2388.
Für Rheinland-Pfalz und Saarland: Wetteramt Trier/Mosel, Tel. 2727, außerdem durch Vermittlung der Dienststellen Koblenz, Tel. 32300; Neustadt Weinstraße, Tel. 7307; Saarbrücken, Tel. 481.

Fernsprech-Ansagedienst: allgemeine Wettervorhersage, Tel. 1164, Reise- bzw. Wintersportbericht, Tel. 1160 und Straßenzustandsbericht (nur im Winter) Tel. 1169.