

Wetterkarte

D 7311 A

Amtsblatt des Wetteramtes Frankfurt in Offenbach am Main

Bei unregelmäßiger Lieferung sind Beschwerden immer an das Zustellpostamt zu richten.

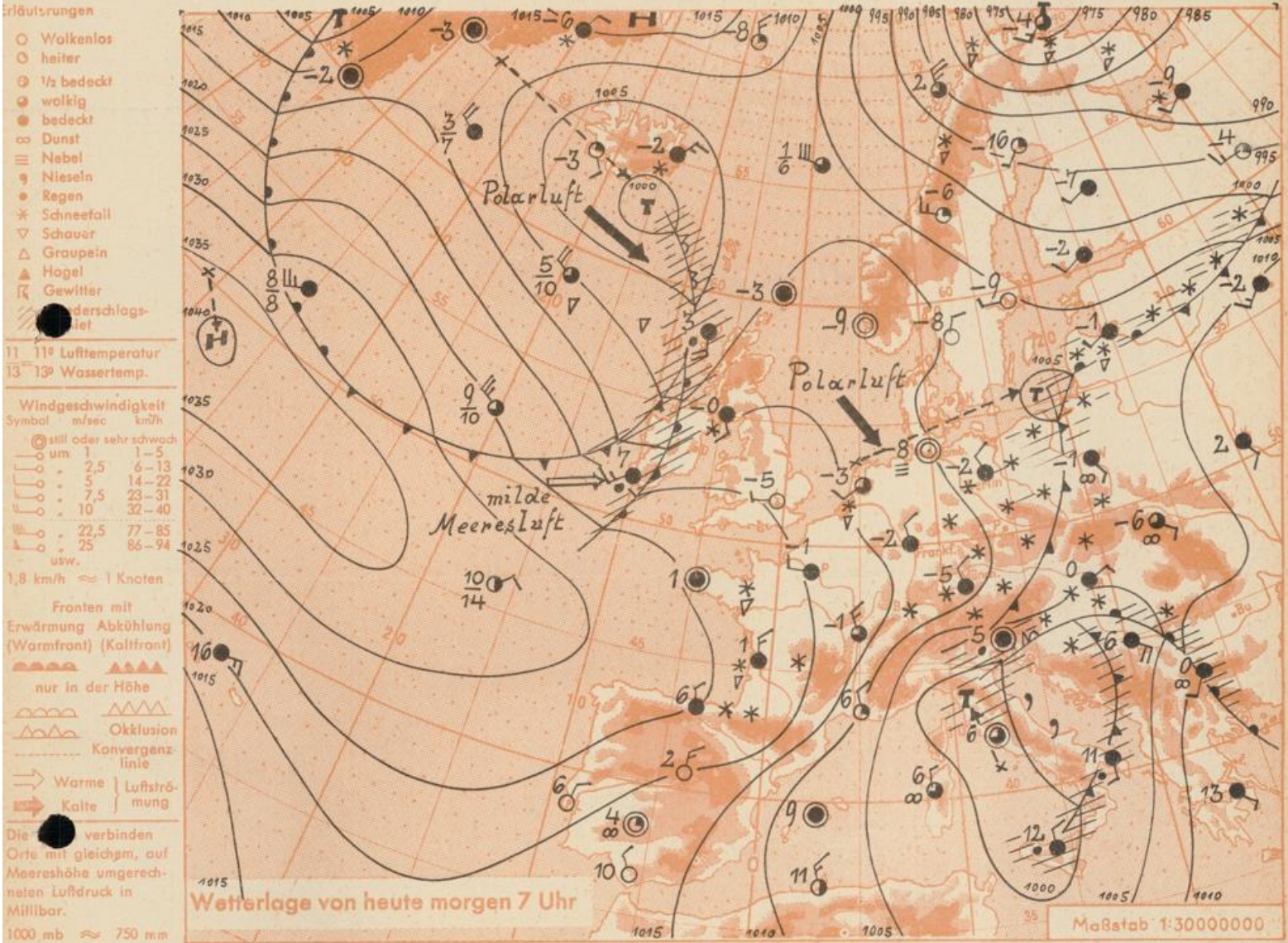
Druck und Verlag: Wetteramt Frankfurt, 605 Offenbach/Main
Frankfurter Straße 135 - Telefon 80329

Postbezug monatlich 3,25 DM, einschließlich Postgebühren.
Verlagsort: Frankfurt am Main. Erscheint täglich.

Jahrgang 1964

S a m s t a g , den 26. Dezember 1964

Nummer 361



Eine neue Störung, die Großbritannien erreicht hat, zieht nach Westfrankreich und wird sich bis dahin noch verstärken. Von dem vorgelagerten Hochdruckkeil spaltet sich eine flache Hochdruckzelle ab, die sich nach Mitteleuropa verlagert. Bei veränderlicher Bewölkung fällt nur noch strichweise etwas Schnee. Die Temperaturen gehen über der Schneedecke auf minus 4 bis minus 8 Grad zurück.

St.

D 7311 A

Wettermeldungen vom 26.12.1964 7h

Station	Höhe NN	Wetter	Wind km/h	Temperatur °C					Sonnenschein, gestern in Stdn.	Niederschlag in 24 Stdn. mm	Schneehöhe cm
				7 Uhr	höchste gestern	Mittel gestern	Tiefstwert der Nacht				
Frankfurt-Stadt	125	wolkig	E 3	-2	-1	-2.4	-3	-7	x	4.5	6
Frankfurt-Flughafen	112	bedeckt	NW 11	-2	-2	-2.5	-3	-7	.	3	5
Offenbach/M.	99	bedeckt	still	-4	-2	-1.6	-4	-10	.	4	6
Darmstadt-Bismarckturm	263	n. Schnee	NW 9	-4	-2	-3.1	-4	-5	.	6	8
Geisenheim	109	wolkig	NW 16	-2	-1	-1.8	-3	-6	.	5	6
Gießen	185	heiter	SSW 4	-6	-3	-3.2	-6	-13	.	7	6
Kassel	158	bedeckt	NW 9	-2	-3	-3.2	-3	-3	.	5	7
Bad Hersfeld	211	bedeckt	NNW 4	-3	-4	-4.1	-4	-4	.	6	9
Mannheim	97	bedeckt	NNW 7	-2	-	-1.9	-2	-5	.	4	5
Neustadt/Weinstr.	161	heiter	WNW 14	-3	-1	-2.0	-3	-6	.	3	5
Trier	265	bedeckt	still	-5	-2	-2.9	-6	-10	.	8	8
Koblenz	97	bedeckt	NW 20	-1	-2	-2.0	-2	x	.	4	6
Saarbrücken/Ensh.	323	bedeckt	W 4	-5	-2	-3.0	-6	-9	.	4	4
Weinbiet über Neustadt	553	heiter	NW 22	-6	-1	-4.2	-6	-9	1.1	4	6
Nürnberg	626	i. Wolken	NW 13	-5	-4	-5.0	-6	-5	x	8	9
Kleiner Feldberg Ts.	805	Schnee	NNW 16	-7	-3	-6.3	-7	-7	.	8	10
Wasserkuppe Rhön	921	Schnee	NNW 14	-7	-1	-6.5	-8	-8	2.2	4	6

Luftdruck 7h	Höhe	mm	auf Meereshöhe umgerechnet	
			mm	mb
Gießen	193	740.8	759.4	1012.4
Frankfurt/Flugh.	113	749.3	760.0	1013.2
Trier	273	735.7	761.6	1015.4
Saarbrücken/Ensh.	323	729.6	761.1	1014.7

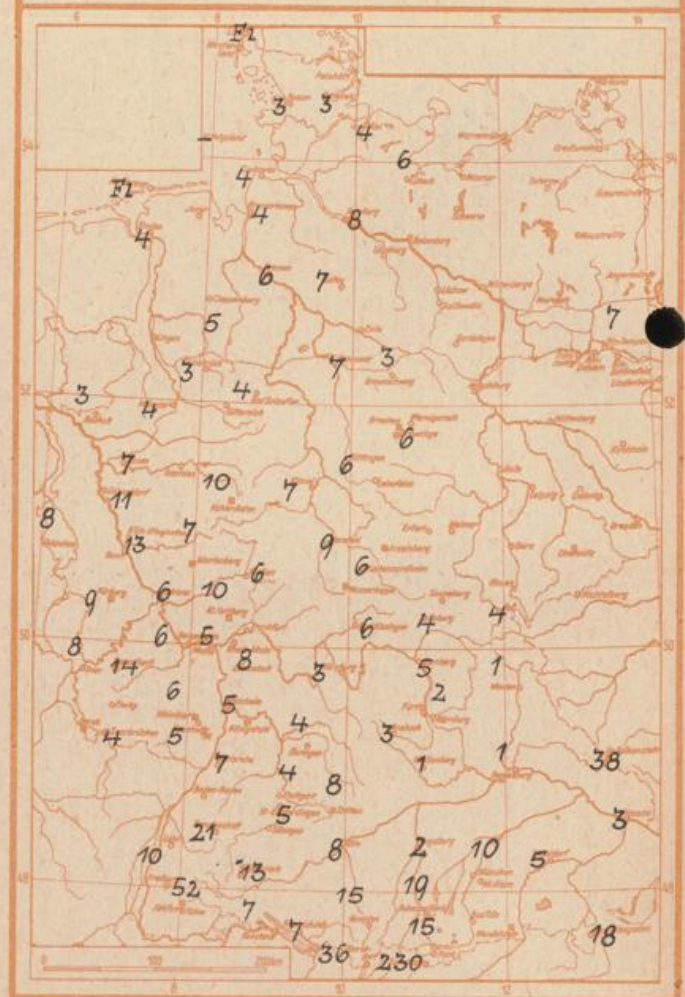
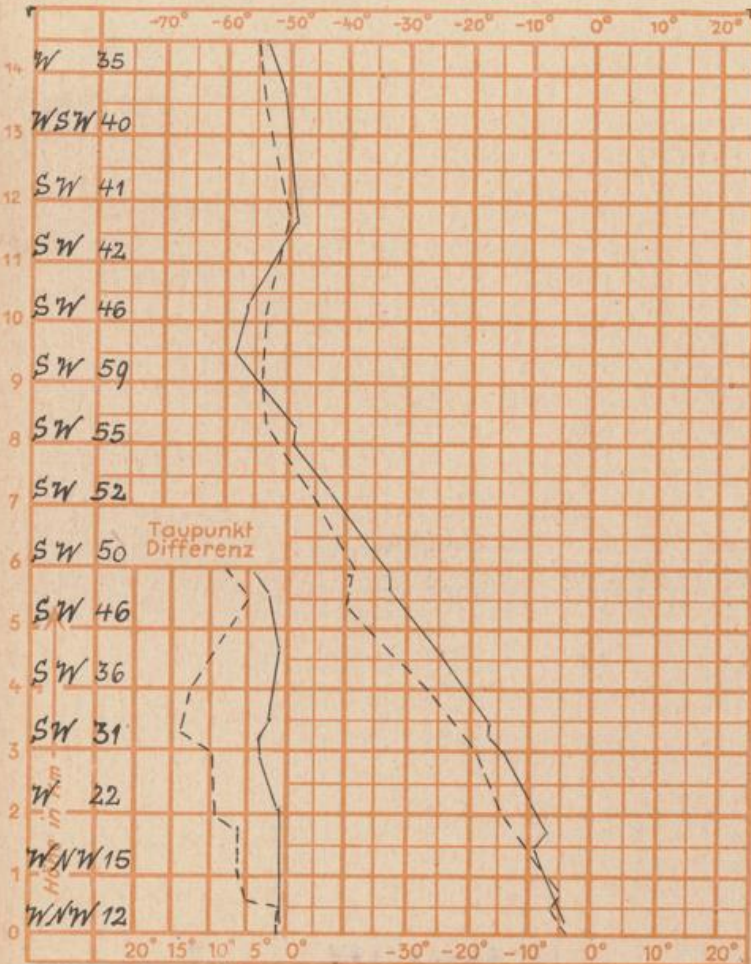
Erdbodentemperaturen	10 cm Tiefe				20 cm Tiefe				50 cm Tiefe				100 cm Tiefe			
Kassel	-0.4				0.4				2.4				4.9 °C			
Gießen	-0.8				-0.6				1.7				4.5 °C			
Offenbach	-0.2				0.0				3.0				6.4 °C			
Trier	-0.7				0.0				1.8				4.4 °C			

Sonnenaufgang am 27.12.1964 in Frankfurt/Main 0823 Uhr, Untergang 1629 Uhr MEZ
 Mondaufgang am 27.12.1964 (2 Tage nach letzt. V.) 0141 Uhr, Untergang 1315 Uhr MEZ

Langjähriges Temperaturmittel der Jahre 1851-1930 in Frankfurt/M. für den 24.12. = 0.8 °C

Messungen in der freien Atmosphäre am 26.12.64
 Wind/Knoten: Stuttgart 01h
 Temperaturen Stuttgart Köln

Schneehöhen am 26.12.1964 morgens in cm



Auskünfte und Beratungen für Hessen: Wetteramt Frankfurt, Tel. Frankfurt 80329, außerdem durch Vermittlung der Dienststellen Darmstadt, Tel. 74720; Geisenheim, Tel. Rudesheim 8372; Gießen, Tel. 2119; Kassel, Tel. 15452; Bad Hersfeld, Tel. 2388.
Für Rheinland-Pfalz und Saarland: Wetteramt Trier/Mosel, Tel. 2727, außerdem durch Vermittlung der Dienststellen Koblenz, Tel. 32300; Neustadt Weinstraße, Tel. 7307; Saarbrücken, Tel. 481.
Fernsprech-Ansagedienst: allgemeine Wettervorhersage, Tel. 1164, Reise- bzw. Wintersportbericht, Tel. 1160 und Straßen-