

Wetterkarte

D 7311 A

Amtsblatt des Wetteramtes Frankfurt in Offenbach am Main

Bei unregelmäßiger Lieferung sind Beschwerden immer an das Zustellpostamt zu richten

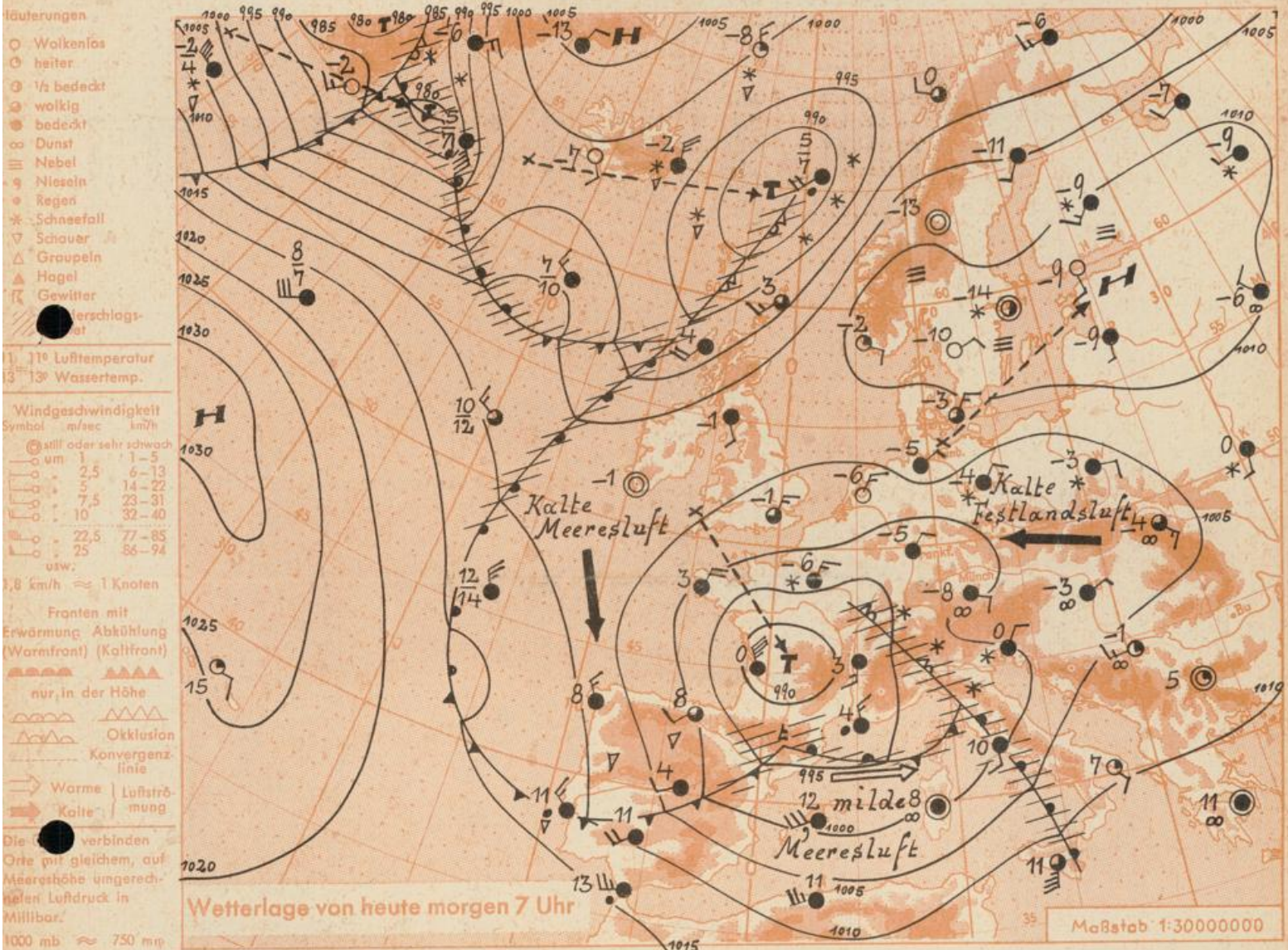
Druck und Verlag: Wetteramt Frankfurt, 605 Offenbach/Main
Frankfurter Straße 135 · Telefon 80329

Postbezug monatlich 3,25 DM, einschließlich Postgebühren.
Verlagsort: Frankfurt am Main. Erscheint täglich.

Jahrgang 1964

Montag, den 28. Dezember 1964

Nummer 363



Zwischen dem südkandinavischen Hoch und dem Tief über Südfrankreich, das sich weiter zum westlichen Mittelmeer verlagert, bleibt Deutschland in einer östlichen Strömung, mit der kalte Festlandluft herangeführt wird. Das Schlechtwettergebiet des Mittelmeertiefs greift mit Schneefällen zeitweilig bis zum südlichen Hessen aus. Im ganzen bleibt das winterliche Wetter erhalten.

Vorhersage für Hessen, Rheinland-Pfalz u. Saarland, gültig b. Mittwoch, 30.12.64, früh:
Überwiegend stark bewölkt mit nur einzelnen Auflockerungen. Zeitweilig leichte Schneefälle, besonders in Südhessen. Höchsttemperaturen einige Grad unter Null. Nachts mässiger, bei vereinzelt Aufklaren auch strenger Frost bis unter minus 10 Grad.

Schwacher bis mässiger, zeitweilig etwas auffrischender Wind um Nordost bis Ost.

Weitere Aussichten: Zunächst keine wesentliche Änderung.

Dr. Nü.

Heckert
Heckert

6
28

D 7311 A

Wettermeldungen vom 28.12.64

7h

Station	Höhe NN	Wetter	Wind km/h	7 Uhr	Temperatur °C				Sonnenscheind. gestern in Stdn.	Niederschlag in 24 Stdn. mm	Schneehöhe cm
					höchste gestern	Mittel gestern	Tiefstwert der Nacht 2m Höhe	am Boden			
Frankfurt-Stadt	125	bedeckt	E 3	-6	-2	-5.5	-9	-12	x	0.2	4
Frankfurt-Flughafen	112	bedeckt	NE 16	-5	-2	-5.6	-10	-19	1.6	0.1	4
Off. Bach/M.	99	bedeckt	NE 9	-5	-2	-4.8	-8	-12	0.9	0.0	5
Darmstadt-Bismarckturm	263	bedeckt	E 18	-7	-3	-6.6	-8	-10	3.3	0.5	8
Geisenheim	109	bedeckt	ENE 10	-4	-2	-4.8	-6	-9	-	0.5	7
Gießen	185	wolkig	N 11	-6	-3	-6.3	-9	-15	0.8	1	5
Kassel	158	bedeckt	NNW 5	-6	-3	-4.8	-7	-8	5.1	-	5
Bad Hersfeld	211	bedeckt	ENE 18	-5	-4	-5.5	-8	-12	4.9	0.0	9
Mannheim	97	bedeckt	NE 13	-4	0	-5.2	-9	-15	2.5	0.1	4
Neustadt/Weinstr.	161	bedeckt	NE 18	-5	-1	-5.1	-7	-9	2.1	0.0	4
Trier	265	Schnee	NE 27	-5	-3	-5.6	-8	-10	5.6	0.0	8
Koblenz	97	bedeckt	ESE 16	-4	-2	-3.6	-6	x	2.5	1	6
Saarbrücken/Ensh.	323	bedeckt	NE 25	-6	-5	-6.6	-9	-9	3.4	0.0	3
Weinbiet über Neustadt	553	bedeckt	ENE 25	-7	-6	-7.9	-10	-11	1.0	0.0	4
Nürnberg	626	bedeckt	ENE 27	-9	-6	-8.5	-10	-11	x	0.0	10
Kleiner Feldberg Ts.	805	bedeckt	ENE 22	-10	-7	-9.2	-11	-10	0	1	12
Wasserkuppe Rhön	921	i. Wolken	NE 18	-10	-8	-9.6	-11	-11	5.7	1	10

Luftdruck 7h	Höhe	mm	auf Meereshöhe umgerechnet mm	umgerechnet mb
Gießen	193	731.7	750.0	999.9
Frankfurt/Flugh.	113	739.0	749.6	999.4
Trier	273	722.9	748.4	997.7
Saarbrücken/Ensh.	323	716.1	747.0	995.9

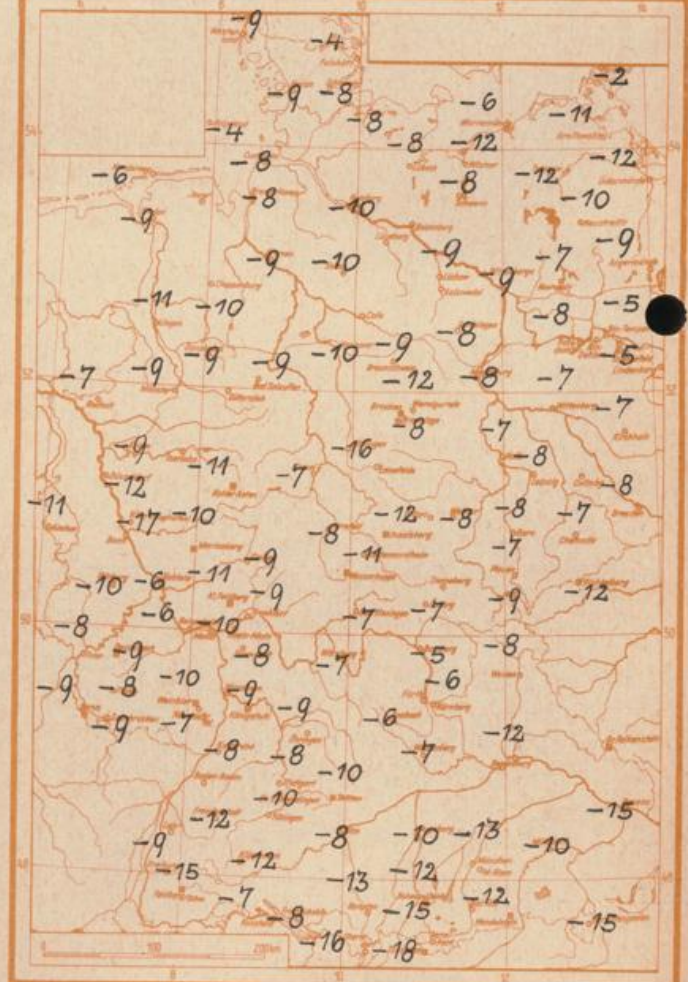
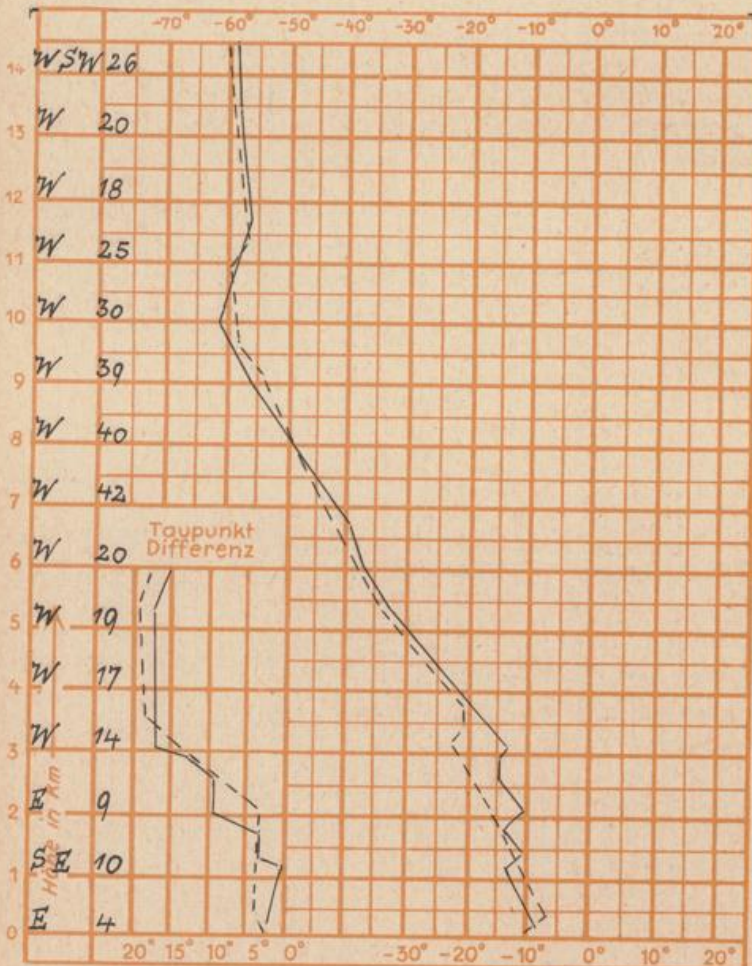
Erdbodentemperaturen	10 cm Tiefe	20 cm Tiefe	50 cm Tiefe	100 cm Tiefe
Kassel	-0.6	0.3	2.1	4.5 °C
Gießen	-0.9	-0.5	1.8	4.2 °C
Offenbach	-0.1	0.4	2.6	6.0 °C
Trier	-0.7	-0.2	1.6	4.1 °C

Sonnenaufgang am 29.12.64 in Frankfurt/Main 0824 Uhr, Untergang 1631 Uhr MEZ
 Mondaufgang am 29.12.64 (4 Tage n. letzt. Vtl.) 0400 Uhr, Untergang 1353 Uhr MEZ

Langjähriges Temperaturmittel der Jahre 1851-1930 in Frankfurt/M. xxxxxx für den 27.12. 0.8 °C

Messungen in der freien Atmosphäre am 28.12.64 01^h
 Wind/Knoten Temperaturen Stuttgart
 Stuttgart Köln

Tiefsttemperaturen letzte Nacht
 in 2 m Höhe in Grad C



Auskünfte und Beratungen für Hessen: Wetteramt Frankfurt, Tel. Frankfurt 80329, außerdem durch Vermittlung der Dienststellen Darmstadt, Tel. 74720; Geisenheim, Tel. Rüdeshheim 8372; Gießen, Tel. 2119; Kassel, Tel. 15452; Bad Hersfeld, Tel. 2388.
Für Rheinland-Pfalz und Saarland: Wetteramt Trier/Mosel, Tel. 2727, außerdem durch Vermittlung der Dienststellen Koblenz, Tel. 32300; Neustadt Weinstraße, Tel. 7307; Saarbrücken, Tel. 481.
Fernsprech-Ansagedienst: allgemeine Wettervorhersage, Tel. 1164, Reise- bzw. Wintersportbericht, Tel. 1160 und Straßen-