

Wetterkarte

Amtsblatt des Wetteramtes Frankfurt

Bei unregelmäßiger Lieferung sind Beschwerden immer an das Zustellpostamt zu richten

Verlagsort: Frankfurt/Main

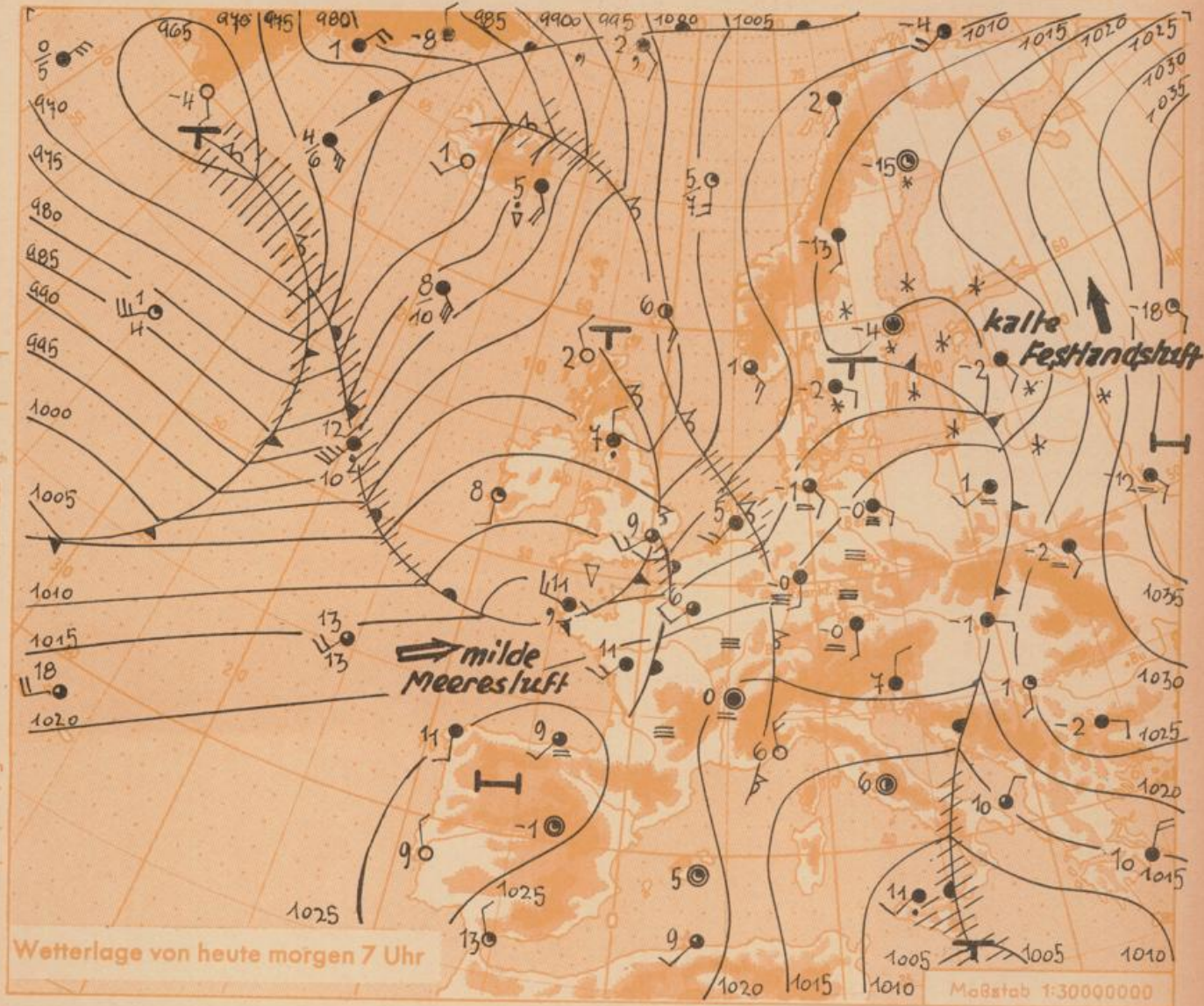
Feldbergstr. 47, Telefon 772044

Erscheint täglich, Postbezug monatlich 2,- DM

Jahrgang 1957 Donnerstag, den 3. Januar 1957 12 Uhr Nummer 3

Erläuterungen

- ☉ Wolkenlos
- ☁ heiter
- ☁ 1/2 bedeckt
- ☁ wolkig
- ☁ bedeckt
- ☁ Dunst
- ☁ Nebel
- ☁ Niesel
- ☁ Regen
- ☁ Schneefall
- ☁ Schauer
- ☁ Graupeln
- ☁ Hagel
- ☁ Gewitter
- ☁ Niederschlagsgebiet
- ☁ Temperaturwertemp.
- ☁ Windgeschwindigkeit
- ☁ Fronten mit
- ☁ Konvergenzlinie
- ☁ Luftströmung
- ☁ Die Linien verbinden
- ☁ 000 mb = 750 mm



Wetterlage von heute morgen 7 Uhr

Randstörungen eines umfangreichen atlantischen Tiefdruckwirbels greifen seit Tagen auf das europäische Festland über. Jedoch konnte sich im Bereich der mitgeführten ozeanischen Luftmassen bisher lediglich in England und Frankreich allgemeine Mildierung durchsetzen. Hier wurden heute früh bereits Temperaturen von plus 7 bis plus 11 Grad gemessen. In Westdeutschland dagegen kam es noch verbreitet zu leichten Frösten. Im weiteren Verlauf verstärkt sich der Zustrom der ozeanischen Luftmassen in Richtung Mitteleuropa, ein durchgreifendes Tauwetter ist dabei aber zunächst noch nicht anzunehmen.

Vorhersage für Hessen und Rheinland-Pfalz, gültig bis Freitag, 4. Januar 57, abends:

Vorherrschend stark bewölkt, einzelne Niederschläge. Temperaturen mittags wenige Grade über Null, nachts gebietsweise noch leichter Frost. Südwestwind.

Weitere Aussichten: Keine durchgreifende Änderung.

Kb.

Sonnenaufgang am 4. in Frankfurt/Main 0823 Uhr, Untergang 1637 Uhr MEZ
 Mondaufgang am 4. (3 Tage nach Neumond) 0942 Uhr, Untergang 2030 Uhr MEZ

Wettermeldungen von heute morgen 7h

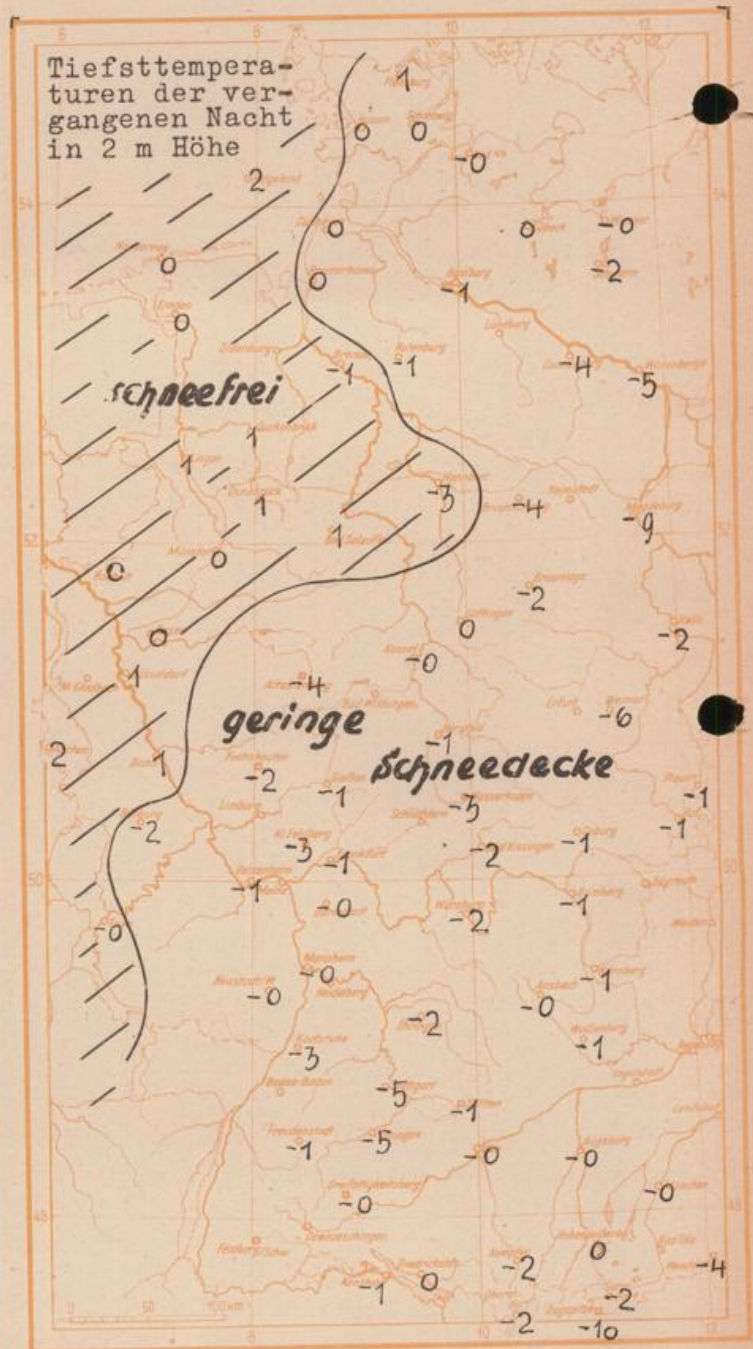
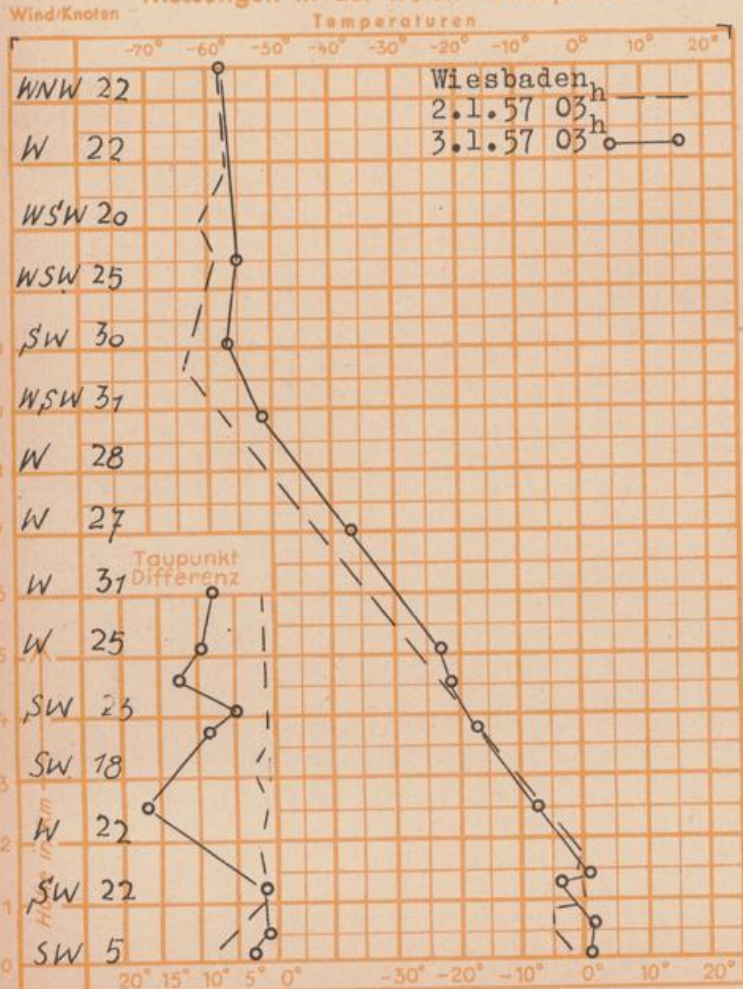
Station	Höhe NN.	Wetter	Wind km/h	7 Uhr	Temperatur °C			Niederschlag in 24 Std. mm	Schneehöhe cm
					höchste gestern	Tiefwert in 2m Höhe	am Boden		
Frankfurt-Stadt	103	Nebel	SSW 5	0	1	-1	-5	-	2
Flughafen Rhein-Main	110	Nebel	S 8	-0.5	0	-3	-5	-	3
Darmstadt-Bismarckturm	265	n.Nebel	S 16	-0.5	1	-0.5	-2	0.0	7
Geisenheim	109	bedeckt	NE 6	1	1	-1	-4	-	2
Giessen	185	n.Nebel	SE 8	0	1	-1	-4	0.0	4
Kassel	198	bedeckt	S 8	1	1	-0.5	-3	0.0	2
Bad Hersfeld	216	bedeckt	S 4	-0.5	1	-1	-5	-	4
Mannheim	97	bedeckt	SSE 10	1	2	-0.5	-3	-	2
Neustadt/Weinstr.	140	bedeckt	still	1	2	-0.5	-4	-	2
Trier	265	Regen	SW 8	0	1	-0.5	-2	0.0	-
Koblenz	97	bedeckt	S 10	2	4	0	x	0.0	-
Weinbiet über Neustadt	553	bedeckt	WSW 25	-0.5	1	-1	-1	-	4
Nürnberg	611	Nebel	SSW 30	-1	-0.5	-2	-3	-	5
Kleiner Feldberg Ts.	807	Nebel	SSW 18	-2	-1	-3	-4	-	10
Wasserkuppe Rhön	921	Nebel	SSW 22	-3	-2	-3	-5	-	17

Luftdruck 7h	Höhe	mm	auf Meereshöhe umgerechnet mm	
Frankfurt/M.	109	754.5	764.9	1019.8
Giessen	193	745.6	763.9	1018.4
Trier	273	738.6	764.2	1018.9

Erdbodentemperaturen Frankfurt/M. 7 Uhr

10 cm Tiefe	0.2 °C	20 cm Tiefe	0.6 °C
50 cm Tiefe	2.2 °C	100 cm Tiefe	4.9 °C
Temperaturtagesmittel in Frankfurt/M. gestern		0.5 °C	
Mittelwert d. Jahre 1851-1930		0.4 °C	
Sonnenscheindauer gestern in Frankfurt/M.		0.0 Std.	
in Giessen	0.0 Std.	in Kassel	0.0 Std.
auf dem Kleinen Feldberg Ts.		0.0 Std.	

Messungen in der freien Atmosphäre



Auskünfte und Beratungen durch das Wetteramt in Frankfurt (Feldbergstr. 47, Telefon 772044), Wetteramt Neustadt/Weinstr. (Maximilianstr. 20, Telefon 2061, 2706), durch Vermittlung der Dienststellen Darmstadt-Bismarckturm (Telefon 4720), Geisenheim (Telefon 2325), Giessen (Telefon 2119), Kassel (Telefon 15452), Bad Hersfeld (Telefon 388).