Wetterkarte

Amtsblatt des Wetteramtes Frankfurt

Bei unregelmäßiger Lieferung sind Beschwerden immer an das Zustellpostamt zu richten

Verlagsort: Frankfurt/Main — Feldbergstr. 47, Telefon 772044

Erscheint täglich, Postbezug monatlich 2,– DM

Jahrgang 1957 — Freitag, den 4. Januar 1956 12 Uhr — Nummer 4

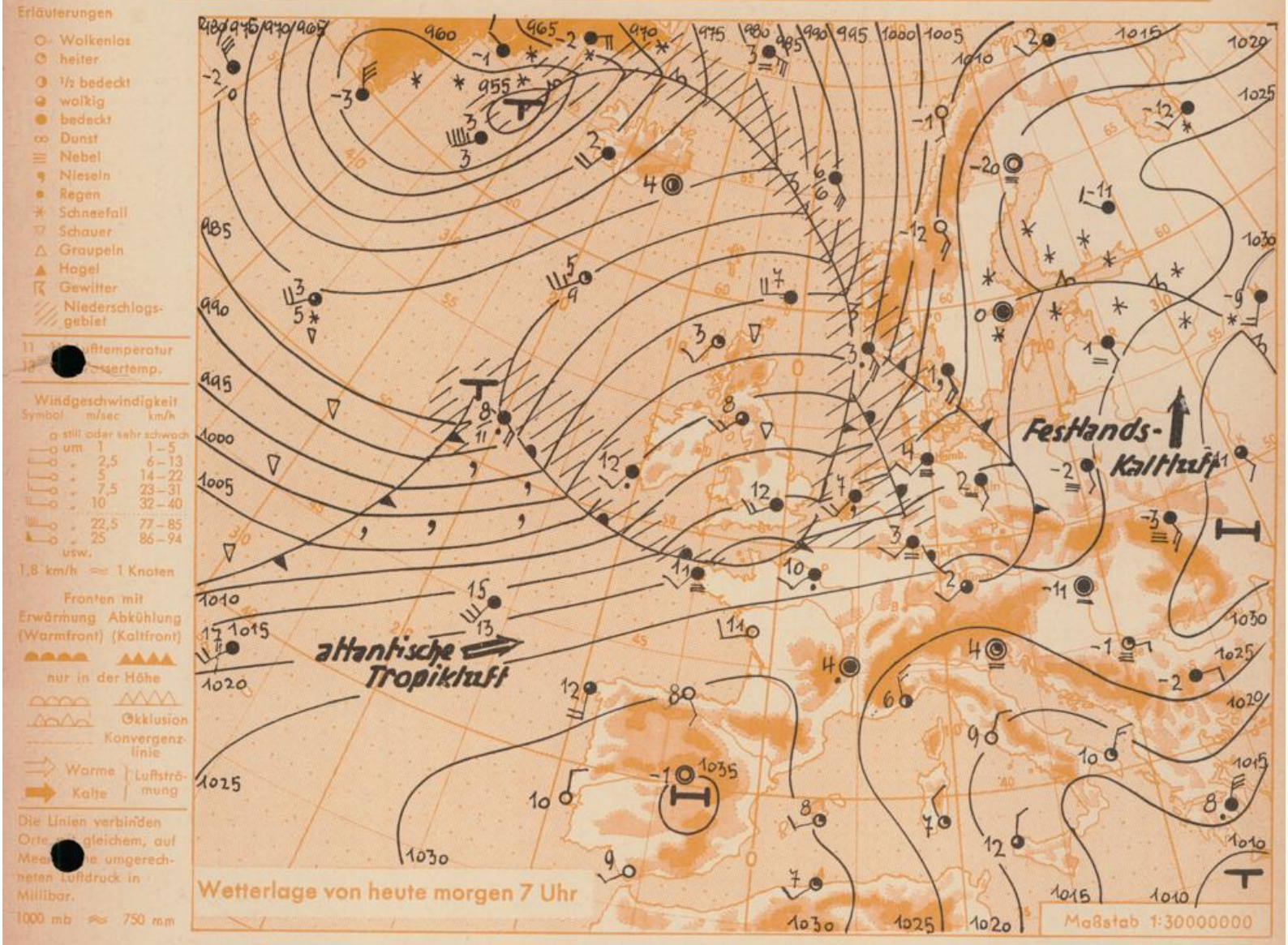

Das um Wochenmitte im Westen des Bundesgebietes einsetzende Tauwetter hat nun fast auf das ganze Bundesgebiet übergegriffen. Nur in Bayern herrscht noch schwacher Frost.

Die auf der Südseite des nordatlantischen Zentraltiefs nach Osten geführten milden ozeanischen Luftmassen werden im weiteren Verlauf ganz Mitteleuropa erfassen. Dabei bleibt der Einfluss der atlantischen Fronten in der Hauptsache auf das nördliche Bundesgebiet beschränkt.

Vorhersage für Hessen und Rheinland-Pfalz, gültig bis Samstag, 5.1.1957, abends:

Stark bewölkt und trübe, zeitweise Sprühregen. Weitere Milderung, Mittagstemperaturen am Samstag bei plus 8 Grad, kein Nachtfrost. Auffrischender Südwestwind.

Weitere Aussichten: Unverändert mild, zeitweise etwas Regen.

St.

Sonnenaufgang am 5. in Frankfurt/Main 0823 Uhr, Untergang 1638 Uhr MEZ
Mondaufgang am 5. (4 Tage nach Neumond) 1004 Uhr, Untergang 2133 Uhr MEZ

Nachdruck und öffentlicher Aushang ohne Genehmigung nicht gestattet

Wettermeldungen von heute morgen 7h

Station	Höhe NN	Wetter	Wind km/h	Temperatur °C 7 Uhr	höchste gestern	Tiefstwert der Nacht in 2 m Höhe	am Boden	Niederschlag in 24 Stdn. mm	Schneehöhe cm
Frankfurt-Stadt	103	bedeckt	SW 4	3	3	2	1	5	Fleck.
Flughafen Rhein-Main	110	bedeckt	SSW 10	3	2	1	-1	5	Fleck.
Darmstadt-Bismarckturm	265	bedeckt	SW 20	4	4	3	1	4	Fleck.
Geisenheim	109	Regen	NE 6	3	3	2	-1	3	-
Giessen	185	Regen	still	1	2	1	0	6	2
Kassel	198	Regen	S 10	2	3	1	0	3	Fleck.
Bad Hersfeld	216	Regen	still	1	3	0	-0.5	10	6
Mannheim	97	Regen	SSE 4	3	4	2	-1	2	Fleck.
Neustadt/Weinstr.	140	Regen	SSW 4	5	6	3	0	3	-
Trier	265	Nieseln	SSW 18	6	4	4	3	3	-
Koblenz	97	bedeckt	S 10	4	5	4	x	3	-
Weinbiet über Neustadt	553	Nebel	W 33	3	2	2	1	2	Fleck.
Nürburg	611	bedeckt	SW 24	3	2	1	0	2	4
Kleiner Feldberg Ts.	807	Nebel	SW 25	1	-1	-2	-1	3	11
Wasserkuppe Rhön	921	Nebel	SW 18	-0.5	-1	-1	-1	6	20

Luftdruck 7h	Höhe	mm	auf Meereshöhe umgerechnet mm	mb
Frankfurt/M.	109	757.0	767.3	1023.0
Giessen	193	748.8	767.1	1022.7
Trier	273	742.0	767.2	1022.9

Erdbodentemperaturen Frankfurt/M. 7 Uhr

10 cm Tiefe	0.3 °C	–	20 cm Tiefe	0.7	°C
50 cm Tiefe	2.3 °C	–	100 cm Tiefe	4.9	°C
Temperaturtagesmittel in Frankfurt/M. gestern				2.4	°C
Mittelwert d. Jahre 1851 – 1930				0.5	°C
Sonnenscheindauer gestern in Frankfurt/M.				0.0	Std.
in Giessen	0.0 Std.	–	in Kassel	0.0	Std
auf dem Kleinen Feldberg Ts.				0.0	Std.

Messungen in der freien Atmosphäre

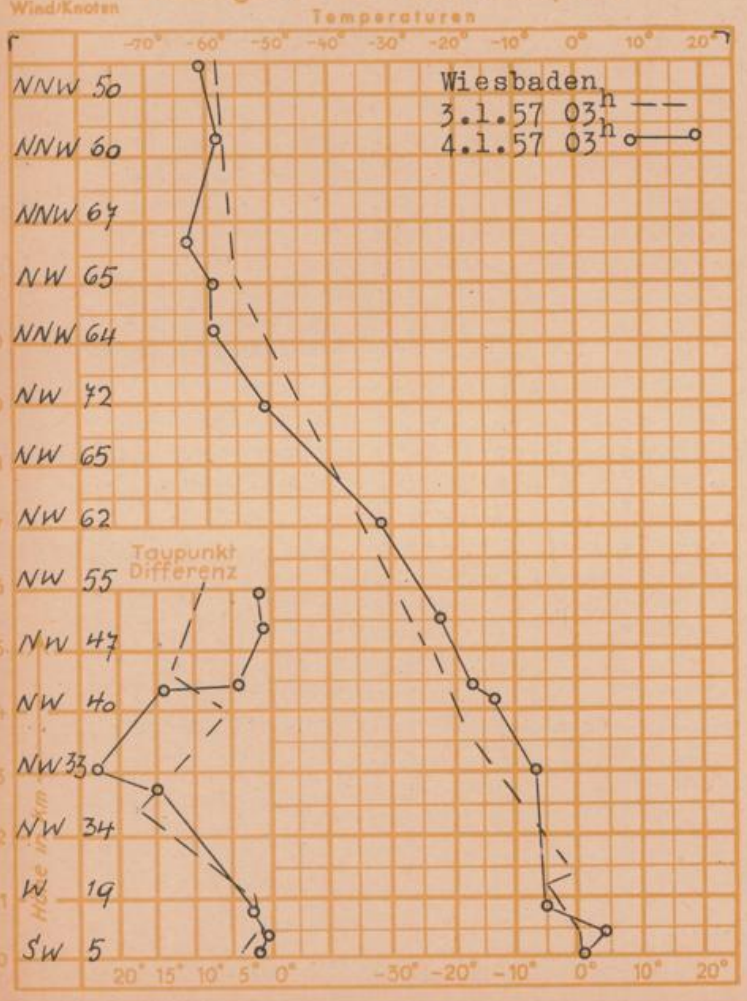

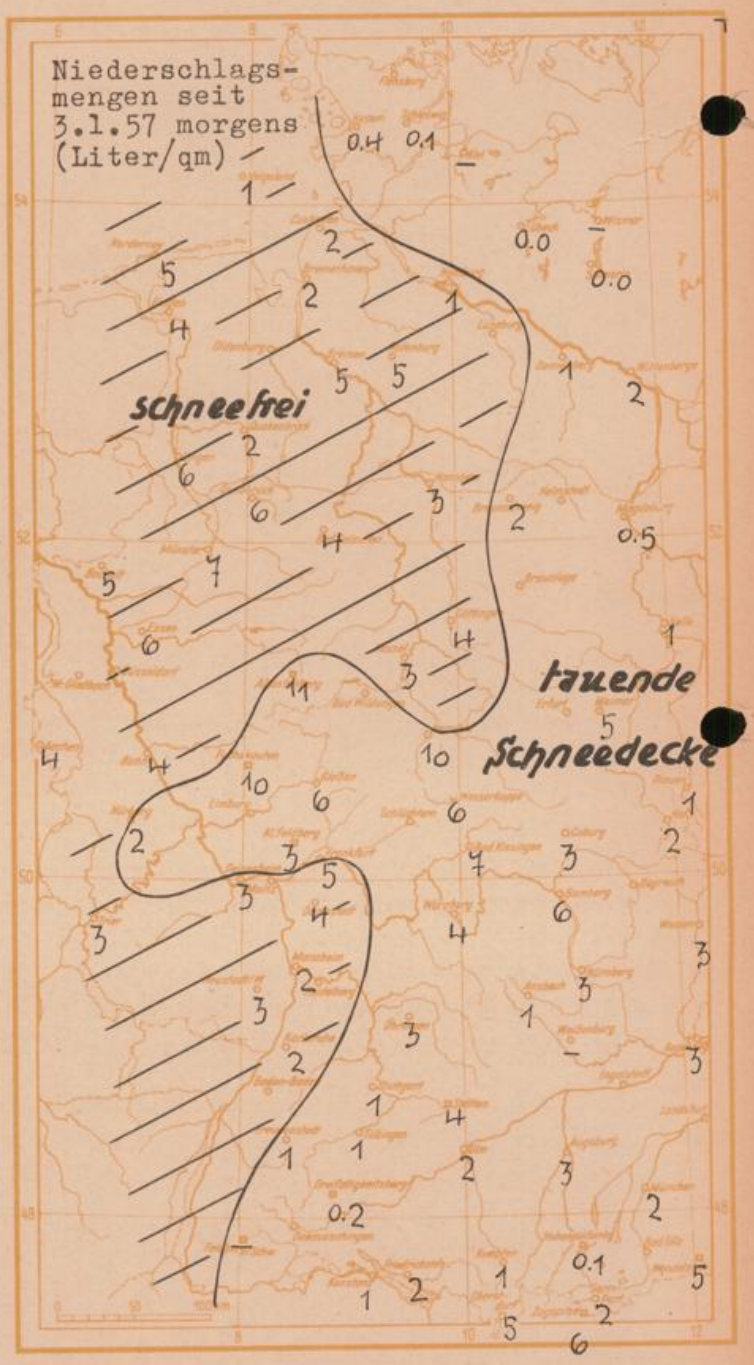

Auskünfte und Beratungen durch das Wetteramt in Frankfurt (Feldbergstr. 47, Telefon 772044), Wetteramt Neustadt/Weinstraße (Maximilianstr. 20, Telefon 2061, 2706), durch Vermittlung der Dienststellen Darmstadt-Bismarcktürm (Telefon 4720), Geisenheim (Telefon Rüdesheim 9372 Giessen (Telefon 2119), Kassel (Telefon 1 54 52), Bad Hersfeld (Telefon 388).