

Wetterkarte

Amtsblatt des Wetteramtes Frankfurt

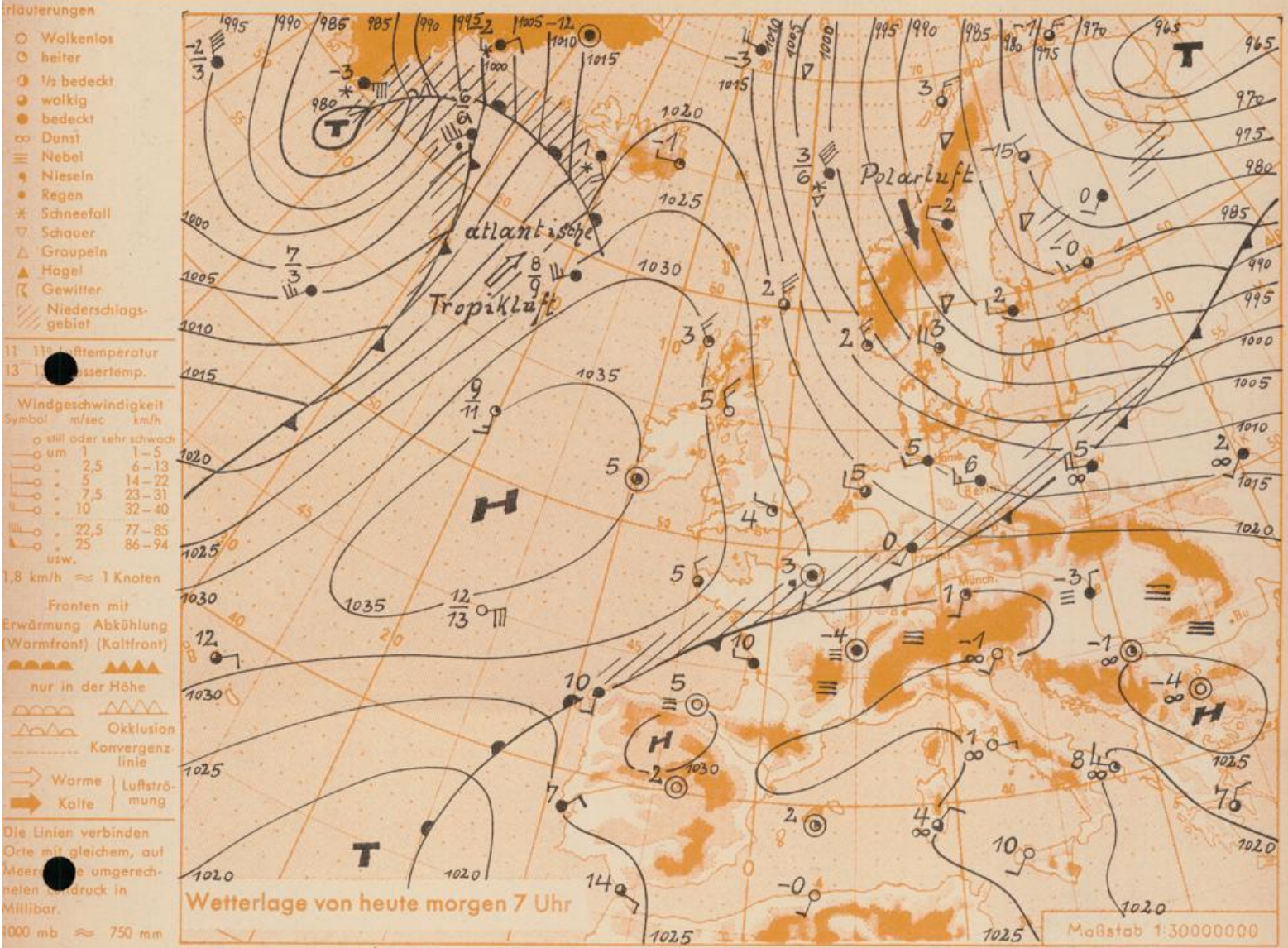
Bei unregelmäßiger Lieferung sind Beschwerden immer an das Zustellpostamt zu richten

Verlagsort: Frankfurt/Main

Feldbergstr. 47, Telefon 772044

Erscheint täglich, Postbezug monatlich 2,- DM

Jahrgang 1957 D o n n e r s t a g , den 10. Januar 1957 12 U. Nummer 10



Das Schlechtwettergebiet eines umfangreichen skandinavischen Tiefdruckwirbels überquert heute Westdeutschland und wird morgen bereits südlich der Alpen erwartet. In Hessen kommt es dabei seit heute früh zu Niederschlägen, die in den Höhenlagen oberhalb 700 m bereits als Schnee auftreten. Mit der Ausweitung des atlantischen Hochs zum Nordmeer hin stellt sich in der Folge eine nördliche Luftströmung über dem Festland ein, wobei polar-maritime Luftmassen bis zu uns gelangen und zu kälterem Wetter überleiten.

Vorhersage für Hessen und Rheinland-Pfalz, gültig bis Freitag, 11.1.1957, abends:

Übergang zu wechselnder Bewölkung, einzelne Schauer, auch im Flachland zum Teil als Schnee. Tagestemperaturen auf wenige Grad über Null zurückgehend, nachts örtlich leichter Frost. Wind aus West bis Nordwest.

Weitere Aussichten: Überwiegend niederschlagsfrei, verbreitet Nachtfrost.

Kb.

Sonnenaufgang am 11. in Frankfurt/Main 0821 Uhr, Untergang 1645 Uhr MEZ
Mondaufgang am 11. (2 Tage nach I.Viertel) 1231 Uhr, Untergang 0303 Uhr MEZ

Wettermeldungen von heute morgen 7h

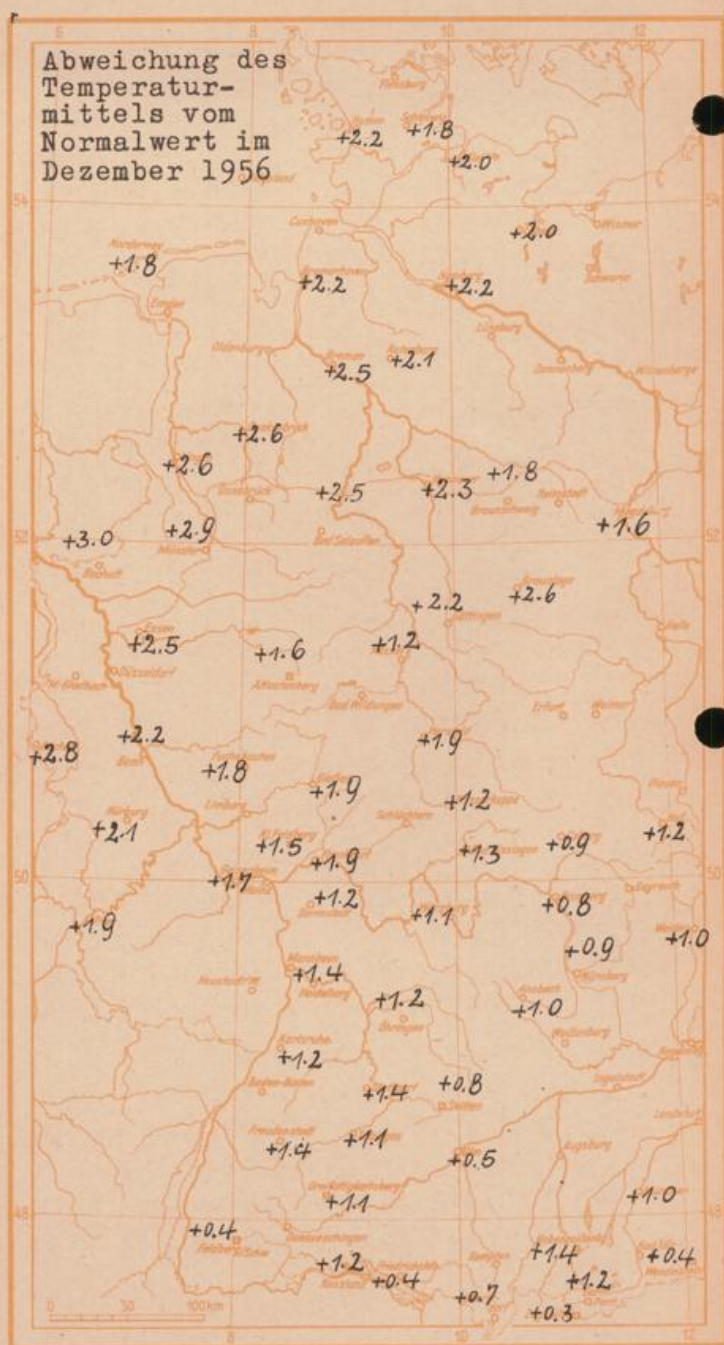
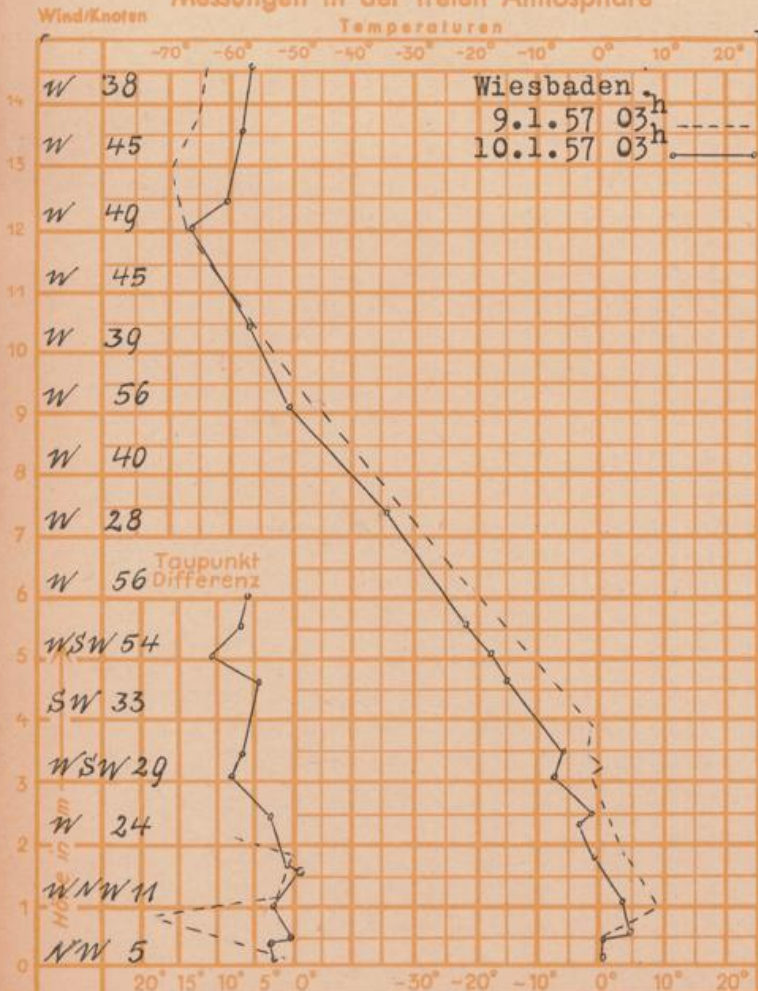
Station	Höhe NN	Wetter	Wind km/h	7 Uhr	Temperatur. °C			Niederschlag in 24 Stdn. mm	Schneehöhe cm
					höchste gestern	Tiefwert der Nacht in 2m Höhe am Boden			
Frankfurt-Stadt	103	Regen	SW 7	1	4	0	-2	0.0	-
Flughafen Rhein-Main	110	bedeckt	SW 13	0	4	-3	-5	0.0	-
Darmstadt-Bismarckturm	265	bedeckt	SW 18	0	4	-0.5	-2	0.0	-
Geisenheim	109	Regen	WSW 2	2	4	-1	-4	0.1	-
Giessen	185	Regen	SSE 3	1	4	-1	-3	0.0	-
Kassel	198	Regen	W 11	3	7	2	1	2	-
Bad Hersfeld	216	Regen	WSW 7	1	8	-1	-3	2	-
Mannheim	97	bedeckt	still	0	5	-1	-5	-	-
Neustadt/Weinstr.	140	bedeckt	NNW 1	3	4	0	-3	0.0	-
Trier	265	Nieseln	still	-1	1	-3	-4	0.0	-
Koblenz	97	Regen	N 7	3	9	2	x	0.0	-
Weinbiet über Neustadt	553	bedeckt	W 23	-1	10	-1	-3	-	-
Nürburg	611	Schnee	NW 20	0	9	-0.5	-1	0.1	Fleck.
Kleiner Feldberg Ts.	807	Schnee	NNW 29	-1	8	-1	-2	0.5	-
Wasserkuppe Rhön	921	Nebel	NNW 23	-1	6	-2	-3	0.0	-

Luftdruck 7h	Höhe	mm	auf Meereshöhe umgerechnet mm	mb
Frankfurt/M.	109	756.3	766.7	1022.1
Giessen	193	747.7	766.0	1021.2
Trier	273	742.3	768.1	1024.0

Erdbodentemperaturen Frankfurt/M. 7 Uhr

10 cm Tiefe	0.6 °C	-	20 cm Tiefe	1.2 °C
50 cm Tiefe	3.3 °C	-	100 cm Tiefe	5.3 °C
Temperaturtagesmittel in Frankfurt/M. gestern				1.8 °C
Mittelwert d. Jahre 1851-1930				1.1 °C
Sonnenscheindauer gestern in Frankfurt/M.				6.2 Std.
in Giessen	4.7 Std.	-	in Kassel	4.4 Std.
auf dem Kleinen Feldberg Ts.				8.1 Std.

Messungen in der freien Atmosphäre



Auskünfte und Beratungen durch das Wetteramt in Frankfurt (Feldbergstr. 47, Telefon 772044), Wetteramt Neustadt/Weinstraße (Maximilianstr.), Telefon 2061, 27061, durch Vermittlung der Dienststellen Darmstadt-Bismarckturm (Telefon 4720), Geisenheim (Telefon Rüdeshelm 9372, Giessen (Telefon 2119), Kassel (Telefon 15452), Bad Hersfeld (Telefon 388).