

# Wetterkarte

Amtsblatt des Wetteramtes Frankfurt

Bei unregelmäßiger Lieferung sind Beschwerden immer an das Zustellpostamt zu richten

Verlagsort: Frankfurt/Main

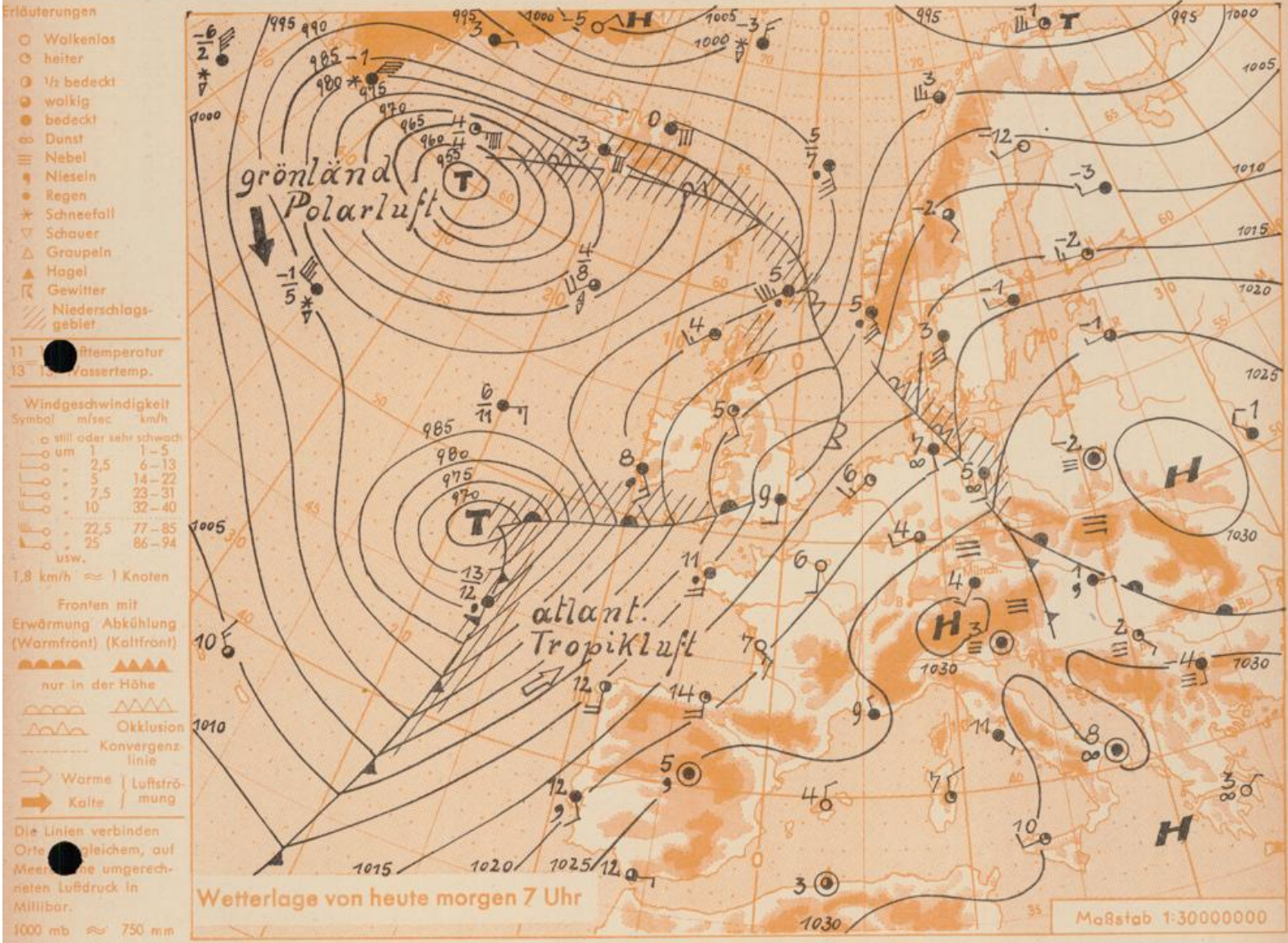
Feldbergstr. 47, Telefon 772044

Erscheint täglich, Postbezug monatlich 2,- DM

Jahrgang 1957

Montag, den 4. Februar 1957 12 Uhr

Nummer 35



Bei dem hohen Feuchtigkeitsgehalt der nach Deutschland einströmenden Meeresluft kam es auch heute früh wiederum zu örtlicher Nebelbildung. Randstörungen eines umfangreichen atlantischen Tiefdruckwirbels ziehen nunmehr längs der europäischen Westküste in Richtung Skandinavien, wobei sich der Warmluftstrom zum Festland noch verstärken wird. Eine grundsätzliche Änderung des derzeitigen Witterungscharakters ist daher zunächst nicht zu erwarten.

Vorhersage für Hessen und Rheinland-Pfalz, gültig bis Dienstag, 5.2.1957, abends:

Heiter bis wolzig, trocken. Höchsttemperaturen über 10 Grad, nächtliche Tiefstwerte einige Grad über dem Gefrierpunkt. Zunehmender Südwestwind.

Weitere Aussichten: Vereinzelt Regen, wenig Temperaturänderung.

Kb.

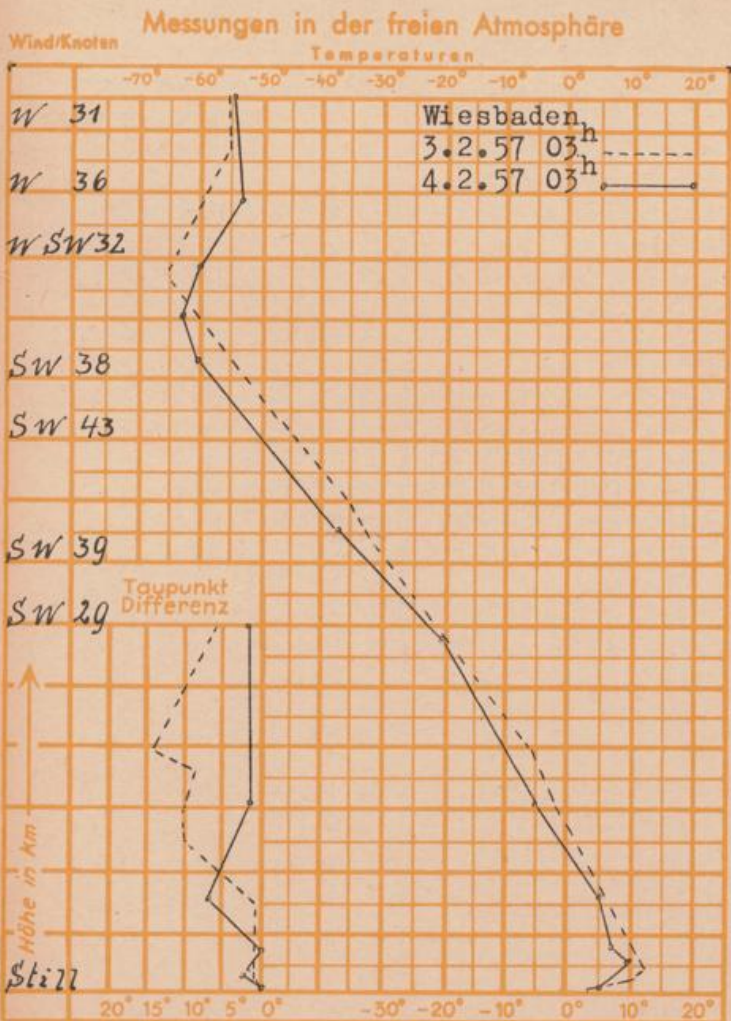
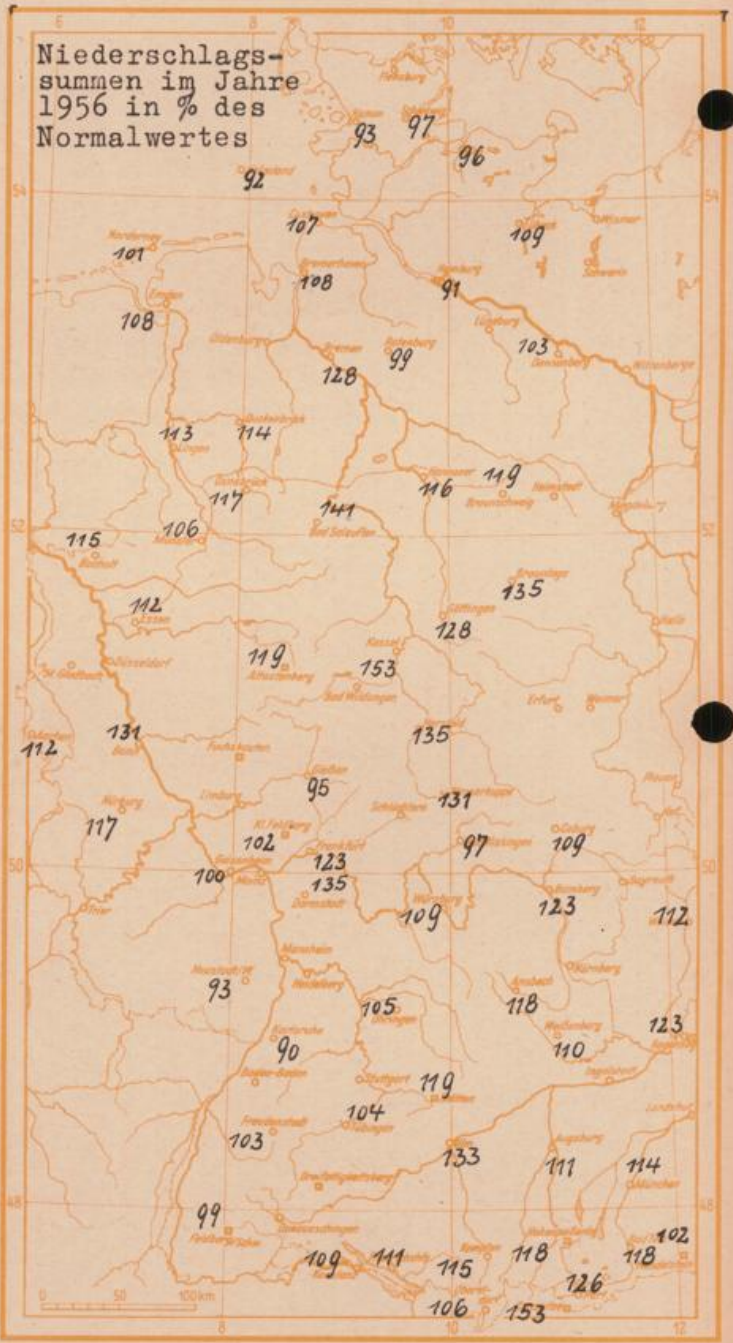
Sonnenaufgang am 5. in Frankfurt/Main 0754 Uhr, Untergang 1725 Uhr MEZ  
Mondaufgang am 5. (3 Tage vor I.Viertel) 0935 Uhr, Untergang 2341 Uhr MEZ

## Wettermeldungen von heute morgen 7h

| Station                | Höhe NN | Wetter    | Wind km/h | Temperatur, °C |                 |  |    | Niederschlag in 24 Stdn. mm | Schneehöhe cm |
|------------------------|---------|-----------|-----------|----------------|-----------------|--|----|-----------------------------|---------------|
|                        |         |           |           | 7 Uhr          | höchste gestern | Tiefwert der Nacht in 2m Höhe am Boden |    |                             |               |
| Frankfurt-Stadt        | 103     | wolkig    | SW 3      | 6              | 7               | 5                                      | 2  | 0.4                         | -             |
| Flughafen Rhein-Main   | 110     | wolkig    | SW 11     | 4              | 7               | 3                                      | 0  | 1                           | -             |
| Darmstadt-Bismarckturm | 265     | heiter    | SW 25     | 7              | 11              | 6                                      | 4  | 1                           | -             |
| Geisenheim             | 109     | Nebel     | still     | 3              | 9               | 3                                      | -1 | -                           | -             |
| Giessen                | 185     | Nebel     | still     | 3              | 6               | 2                                      | 1  | 0.0                         | -             |
| Kassel                 | 198     | heiter    | SSW 5     | 6              | 9               | 6                                      | 2  | -                           | -             |
| Bad Hersfeld           | 216     | bedeckt   | SSW 9     | 5              | 9               | 4                                      | 2  | 0.1                         | -             |
| Mannheim               | 97      | wolkig    | SSE 3     | 7              | 12              | 5                                      | 1  | -                           | -             |
| Neustadt/Weinstr.      | 140     | heiter    | W 23      | 11             | 12              | 6                                      | 4  | -                           | -             |
| Trier                  | 265     | wolkenlos | SW 11     | 6              | 10              | 6                                      | 4  | -                           | -             |
| Koblenz                | 97      | wolkenlos | S 5       | 6              | 10              | 6                                      | x  | -                           | -             |
| Weinbiet über Neustadt | 553     | heiter    | W 32      | 7              | 13              | 6                                      | 4  | -                           | -             |
| Nürnberg               | 611     | wolkenlos | SW 27     | 4              | 10              | 4                                      | 3  | -                           | -             |
| Kleiner Feldberg Ts.   | 807     | heiter    | SW 27     | 4              | 9               | 3                                      | 3  | 0.1                         | -             |
| Wasserkuppe Rhön       | 921     | Nebel     | SW 29     | 4              | 9               | 3                                      | 3  | 0.3                         | -             |

| Luftdruck 7h | Höhe | mm    | auf Meereshöhe umgerechnet |        |
|--------------|------|-------|----------------------------|--------|
|              |      |       | mm                         | mb     |
| Frankfurt/M. | 109  | 758.0 | 768.1                      | 1024.0 |
| Giessen      | 193  | 749.4 | 767.6                      | 1023.4 |
| Trier        | 273  | 742.9 | 768.1                      | 1024.0 |

| Erdbodentemperaturen Frankfurt/M. 7 Uhr              |          |   |                     |
|--|----------|---|---------------------|
| 10 cm Tiefe  | 3.1 °C   | - | 20 cm Tiefe 3.6 °C  |
| 50 cm Tiefe  | 3.0 °C   | - | 100 cm Tiefe 3.6 °C |
| Temperaturtagesmittel in Frankfurt/M. gestern 5.2 °C |          |   |                     |
| Mittelwert d. Jahre 1851-1930 1.5 °C                 |          |   |                     |
| Sonnenscheindauer gestern in Frankfurt/M. 0.0 Std.   |          |   |                     |
| in Giessen   | 0.0 Std. | - | in Kassel 0.2 Std.  |
| auf dem Kleinen Feldberg Ts. 0.0 Std.                |          |   |                     |



Auskünfte und Beratungen durch das Wetteramt in Frankfurt (Feldbergstr. 47, Telefon 772044), Wetteramt Neustadt/Weinstraße (Maximilianstr. Telefon 2061, 2706), durch Vermittlung der Dienststellen Darmstadt-Bismarckturm (Telefon 4720), Geisenheim (Telefon Rüdelsheim 9372, Giessen (Telefon 2119), Kassel (Telefon 15452), Bad Hersfeld (Telefon 388).