Wetterkarte

Amtsblatt des Wetteramtes Frankfurt

Bei unregelmäßiger Lieferung sind Beschwerden immer an das Zustellpostamt zu richten

Verlagsort: Frankfurt/Main — Feldbergstr. 47, Telefon 772044

Erscheint täglich, Postbezug monatlich 2,– DM

Jahrgang 1957 — S a m s t a g , den 18. Mai 1957 — Nummer 138

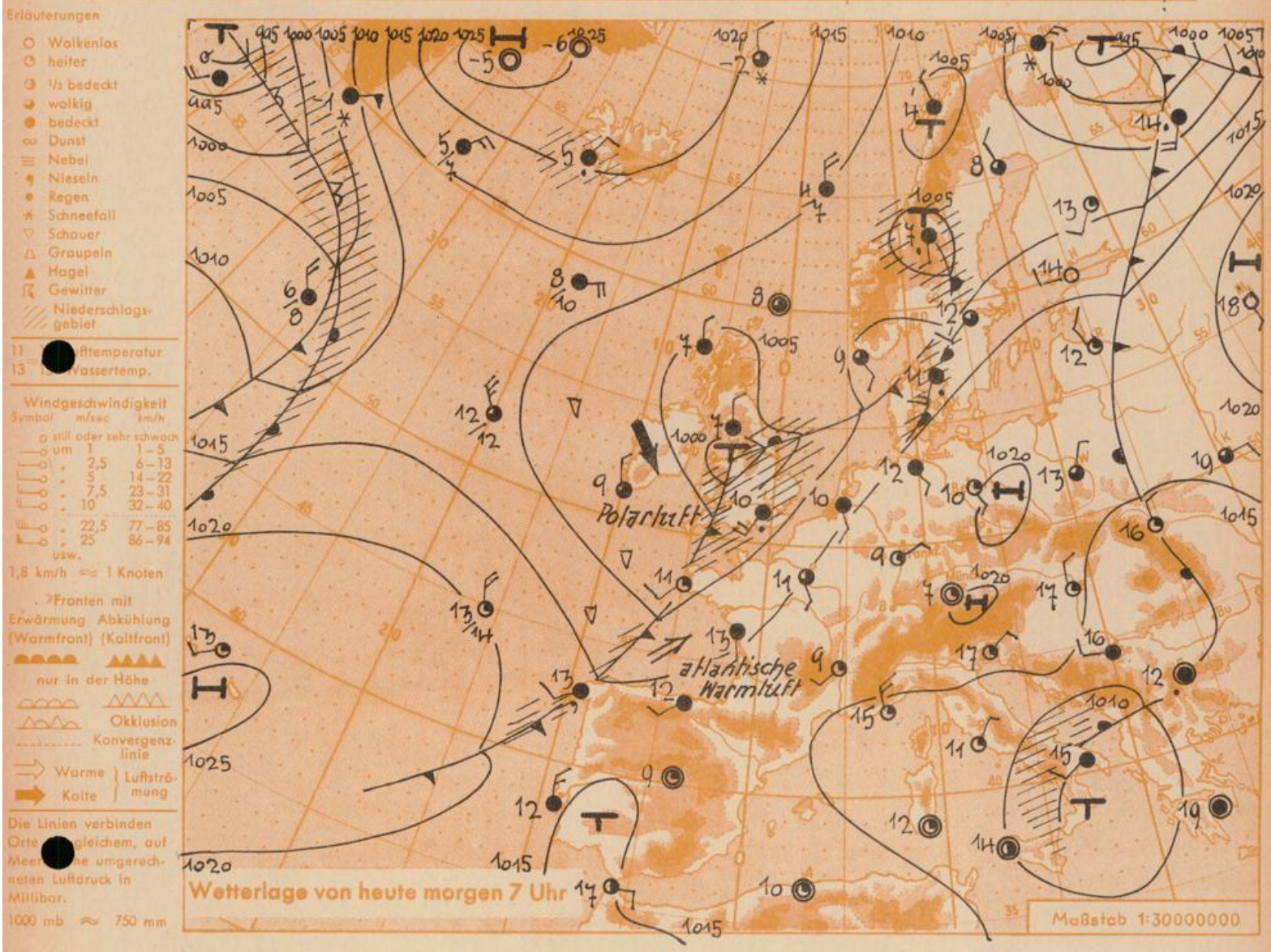

Die über England gelegene Störung zieht nach Skandinavien ab. Verbreiteter Luftdruckanstieg über dem Ostatlantik führt dort zum Aufbau eines weit nach Norden reichenden Hochdruckgebietes, an dessen Ostflanke Kaltluftmassen nach Europa vorstossen. Die Witterung bei uns nimmt daher wieder unbeständigeres Gepräge an.

Vorhersage für Hessen und Rheinland-Pfalz, gültig bis Montag, 20.5.57, früh:

Ab Nacht zum Sonntag zeitweise stark bewölkt und besonders in Nordhessen einzelne Regenfälle, Temperaturrückgang. Höchsttemperaturen am Sonntag um 15 Grad. Wind aus Südwest, später aus West.

Weitere Aussichten: Am Montag kühl und nicht ganz niederschlagsfrei.

Dr. Chr.

Sonnenaufgang am 19. in Frankfurt/Main 0435 Uhr, Untergang 2009 Uhr MEZ
Mondaufgang am 19. (2 Tage vor letzt.Vtl.) ---- Uhr, Untergang 0939 Uhr MEZ
(0022 am 20.)

Nachdruck und öffentlicher Aushang ohne Genehmigung nicht gestattet

Wettermeldungen von heute morgen 7h

Station	Höhe NN	Wetter	Wind km/h	Temperatur °C 7 Uhr	höchste gestern	Tiefstwert der Nacht in 2 m Höhe	am Boden	Niederschlag in 24 Stdn. mm	Schneehöhe cm
Frankfurt-Stadt	103	heiter	NNE 4	9	21	7	6	-	-
Flughafen Rhein-Main	110	heiter	ENE 7	9	20	3	1	-	-
Darmstadt-Bismarckturm	265	heiter	ENE 11	11	20	10	5	-	-
Geisenheim	109	heiter	W 3	10	20	7	5	-	-
Giessen	185	heiter	NW 2	6	20	5	3	-	-
Kassel	198	heiter	still	7	20	5	3	-	-
Bad Hersfeld	216	heiter	still	5	20	3	0	-	-
Mannheim	97	heiter	still	9	20	7	5	-	-
Neustadt/Weinstr.	140	wolkenlos	still	7	21	6	5	-	-
Trier	265	heiter	N 4	6	18	5	4	-	-
Koblenz	97	heiter	S 8	8	21	6	x	-	-
Weinbiet über Neustadt	553	heiter	E 13	11	17	3	3	-	-
Nürburg	611	heiter	SSE 14	10	15	8	6	-	-
Kleiner Feldberg Ts.	807	heiter	SSE 11	11	14	8	3	-	-
Wasserkuppe Rhön	921	heiter	S 5	9	13	6	-1	-	-

Luftdruck 7h	Höhe	mm	auf Meereshöhe umgerechnet mm	mb
Frankfurt/M.	109	753.8	763.9*	1018.4
Giessen	193	745.6	763.5	1017.8
Trier	273	738.7	763.7	1018.1

Erdbodentemperaturen Frankfurt/M. 7 Uhr

10 cm Tiefe	14.0 °C	–	20 cm Tiefe	14.7	°C
50 cm Tiefe	16.2 °C	–	100 cm Tiefe	13.2	°C
Temperaturtagesmittel in Frankfurt/M. gestern				14.6	°C
Mittelwert d. Jahre 1851 – 1930			"	14.3	°C
Sonnenscheindauer gestern in Frankfurt/M.				13.9	Std.
in Giessen	13.0 Std.	–	in Kassel	12.0	Std
			auf dem Kleinen Feldberg Ts.	11.4	Std.

Messungen in der freien Atmosphäre

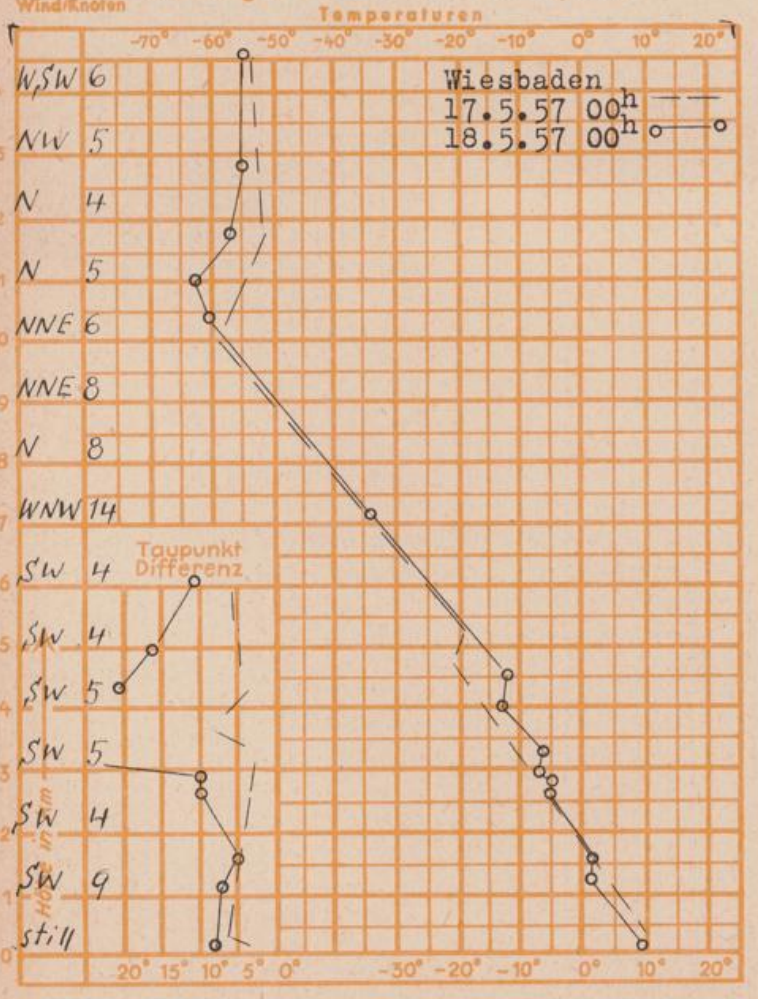

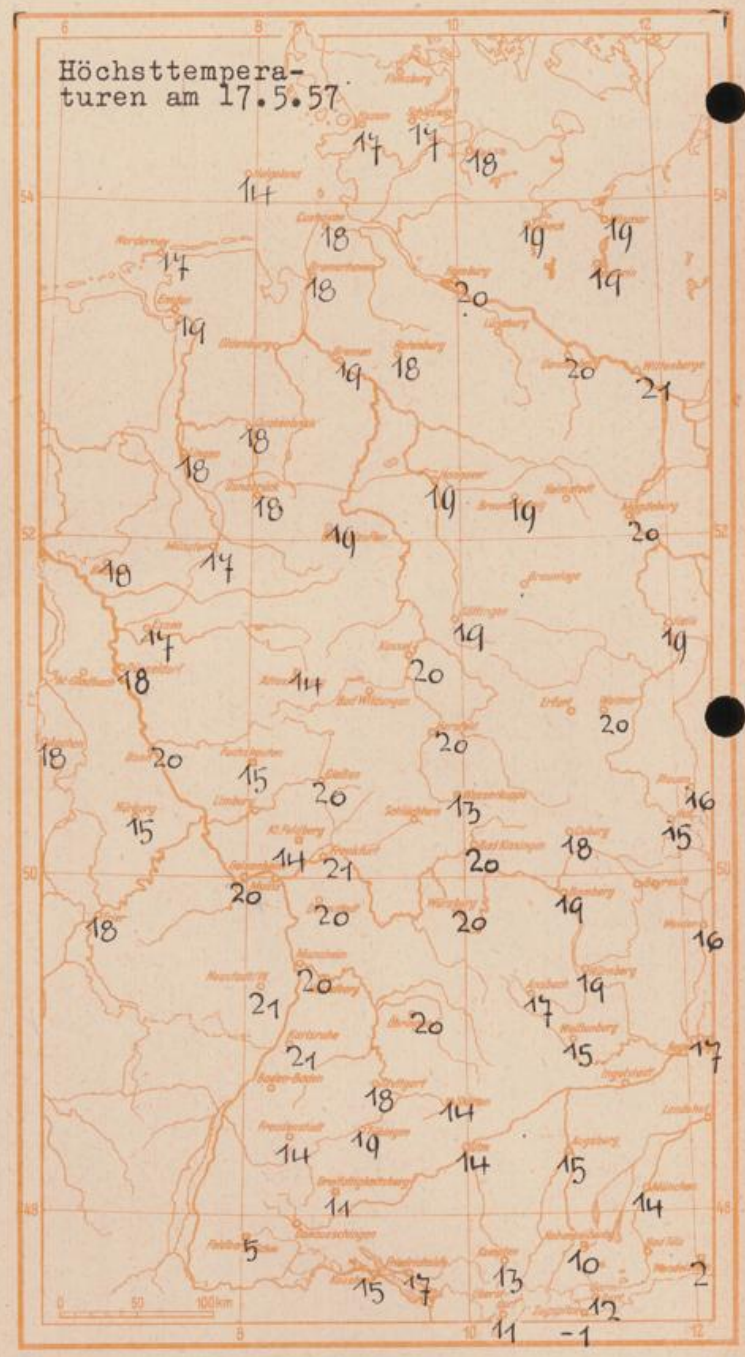

Auskünfte und Beratungen durch das Wetteramt in Frankfurt (Feldbergstr. 47, Telefon 772044), Wetteramt Neustadt/Weinstraße (Maximilianstr. 20, Telefon 2061, 2706), durch Vermittlung der Dienststellen Darmstadt-Bismarckturm (Telefon 4720), Geisenheim (Telefon Rüdesheim 9372, Giessen (Telefon 2119), Kassel (Telefon 15452), Bad Hersfeld (Telefon 388).