

Wetterkarte

Amtsblatt des Wetteramtes Frankfurt

Bei unregelmäßiger Lieferung sind Beschwerden immer an das Zustellpostamt zu richten

Verlagsort: Frankfurt/Main

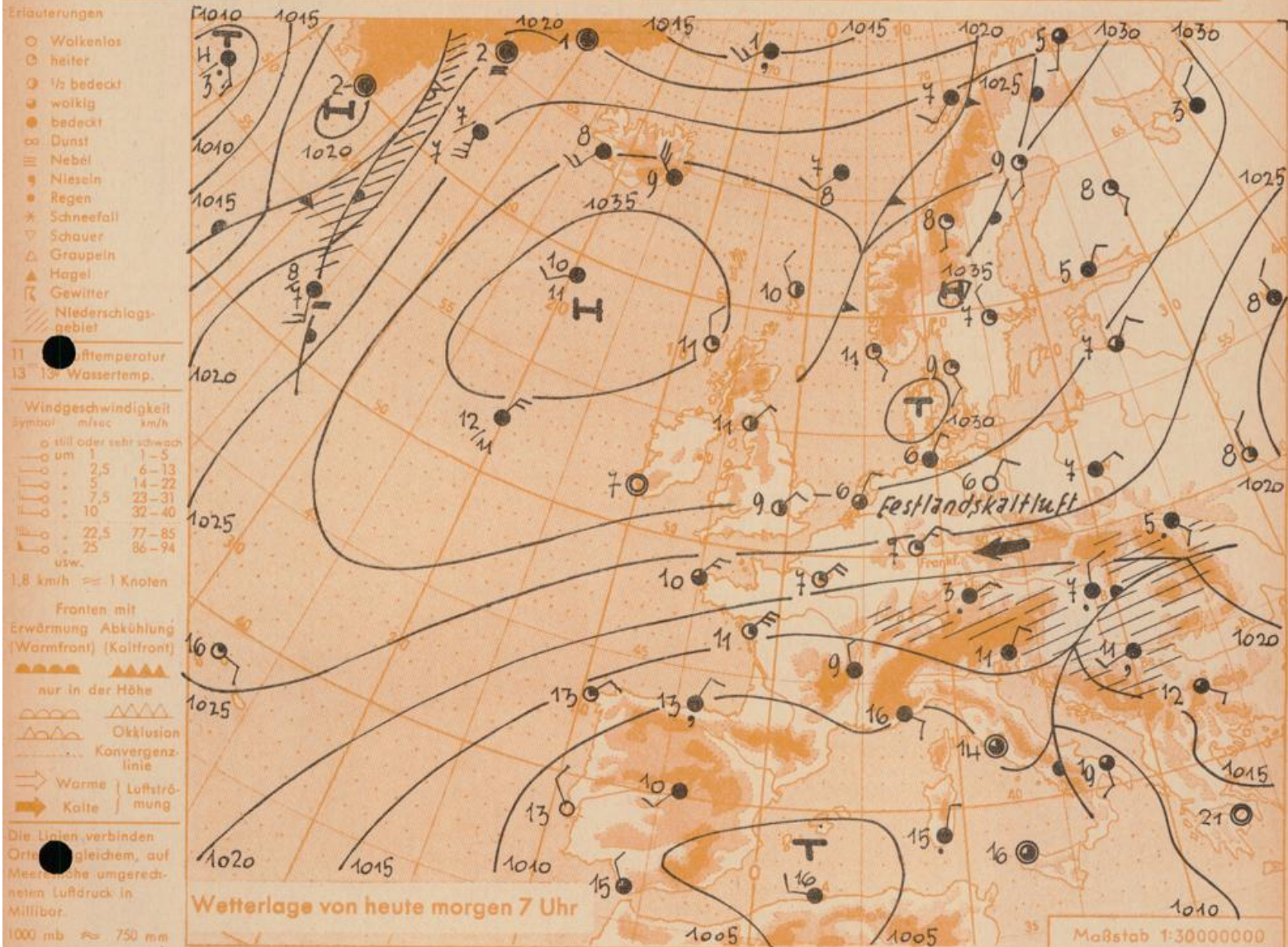
Feldbergstr. 47, Telefon 772044

Erscheint täglich, Postbezug monatlich 2,- DM

Jahrgang 1957

Montag, den 27. Mai 1957 12 Uhr

Nummer 147



Zwischen dem Mittelmeertief und der atlantisch-skandinavischen Hochdruckzone blieb die Ostströmung bestehen, mit der weitere festländische Kaltluftmassen herangeführt wurden. Diese unterliegen in Nordhessen dem Einfluss des skandinavischen Hochdruckgebietes. Auf Südhessen griffen dagegen lockere Wolkenfelder als Ausläufer des südlichen Tiefdruckgebietes über. Lebhaftige Nordostwinde verhinderten bisher Nachtfroste. Eine rasche Änderung der Wetterlage ist nicht zu erwarten.

Vorhersage für Hessen und Rheinland-Pfalz, gültig bis Dienstag, 28.5.57, abends:

Heiter bis wolzig und auch morgen noch meist trocken. Mittagstemperaturen unverändert 15 bis 16 Grad, nächtliche Tiefstwerte in windgeschützten Lagen nahe dem Gefrierpunkt. Zunächst noch lebhafter, morgen abflauer Nordostwind.

Weitere Aussichten: Wärmer und nicht mehr ganz beständig.

Dr. W. Re.

Sonnenaufgang am 28. in Frankfurt/Main
Mondaufgang am 28. (1 Tag vor Neumond)

0425 Uhr, Untergang 2020 Uhr MEZ
0344 Uhr, Untergang 1922 Uhr MEZ

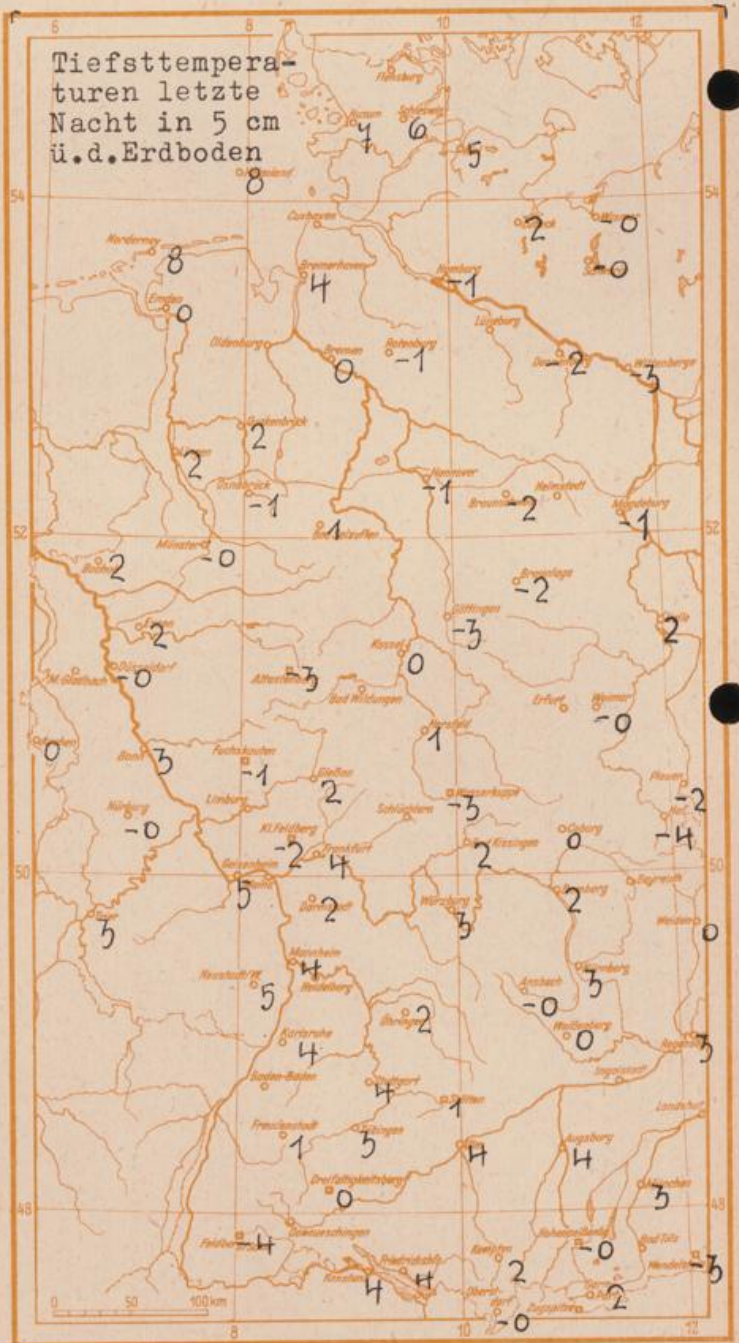
Wettermeldungen von heute morgen 7h

Station	Höhe NN	Wetter	Wind km/h	7 Uhr	Temperatur, °C			Niederschlag in 24 Std. mm	Schneehöhe cm
					höchste gestern	Tiefwert der Nacht in 2m Höhe	am Boden		
Frankfurt-Stadt	103	heiter	NNE 16	6	16	5	4	-	-
Flughafen Rhein-Main	110	heiter	NE 25	7	15	5	3	-	-
Darmstadt-Bismarckturm	265	heiter	ENE 22	5	15	4	2	-	-
Geisenheim	109	heiter	ENE 30	10	15	7	5	-	-
Giessen	185	wolkenlos	ENE 11	6	13	3	2	-	-
Kassel	198	wolkenlos	NNE 11	6	13	3	0	-	-
Bad Hersfeld	216	heiter	NE 12	6	12	3	1	-	-
Mannheim	97	heiter	N 11	6	18	5	4	-	-
Neustadt/Weinstr.	140	wolkig	NE 14	7	17	6	5	-	-
Trier	265	heiter	NE 32	5	16	4	3	-	-
Koblenz	97	heiter	ENE 12	8	15	7	x	-	-
Weinbiet über Neustadt	553	heiter	E 36	4	14	2	-0.5	-	-
Nürnberg	611	heiter	ENE 36	3	10	1	-0.5	-	-
Kleiner Feldberg Ts.	807	heiter	ENE 40	2	8	-0.5	-2	-	-
Wasserkuppe Rhön	921	heiter	ENE 33	2	5	-1	-3	-	-

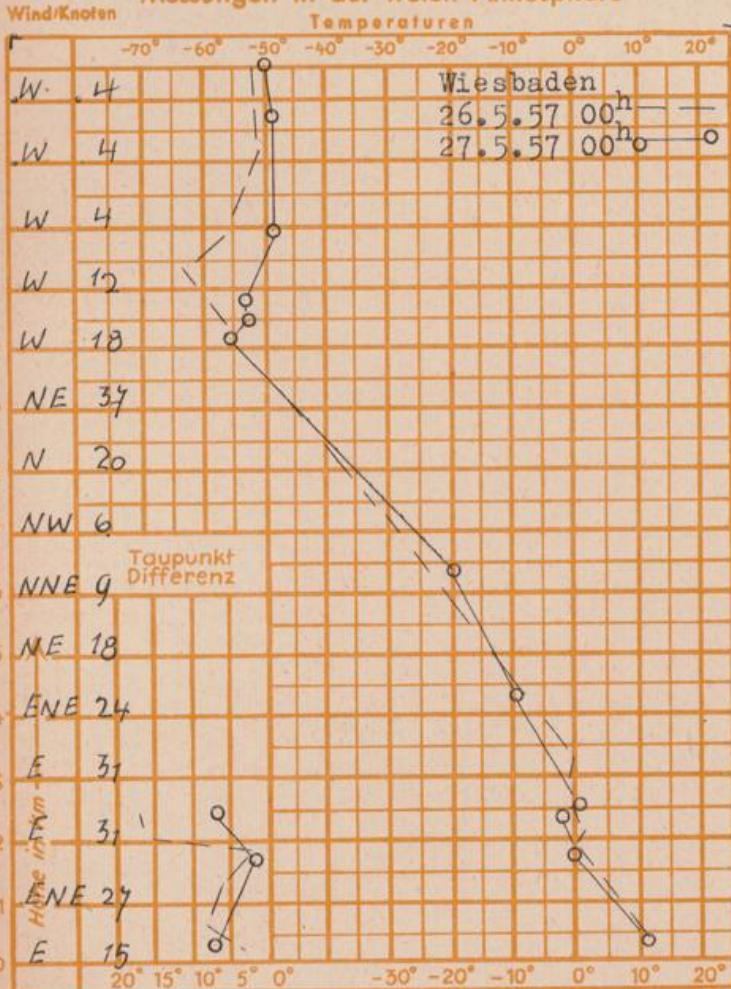
Luftdruck 7h	Höhe	mm	auf Meereshöhe umgerechnet mb	
Frankfurt/M.	109	757.7	767.8	1023.7
Giessen	193	750.5	768.5	1024.5
Trier	273	741.8	766.9	1022.5

Erdbodentemperaturen Frankfurt/M. 7 Uhr

10 cm Tiefe	11.0 °C	-	20 cm Tiefe	12.0 °C	
50 cm Tiefe	14.8 °C	-	100 cm Tiefe	12.8 °C	
Temperaturtagesmittel in Frankfurt/M. gestern			11.4 °C		
Mittelwert d. Jahre 1851-1930		"	15.8 °C		
Sonnenscheindauer gestern in Frankfurt/M.			14.7 Std.		
in Giessen		13.8 Std.	-	in Kassel	14.7 Std.
auf dem Kleinen Feldberg Ts.			15.0 Std.		



Messungen in der freien Atmosphäre



Auskünfte und Beratungen durch das Wetteramt in Frankfurt (Feldbergstr. 47, Telefon 772044), Wetteramt Neustadt/Weinstraße (Maximilianstr. 20, Telefon 2061, 2706), durch Vermittlung der Dienststellen Darmstadt-Bismarckturm (Telefon 4720), Geisenheim (Telefon Rüdelsheim 9372 Giessen (Telefon 2119), Kassel (Telefon 15452), Bad Hersfeld (Telefon 388).