

Wetterkarte

Amtsblatt des Wetteramtes Frankfurt

Bei unregelmäßiger Lieferung sind Beschwerden immer an das Zustellpostamt zu richten

Verlagsort: Frankfurt/Main

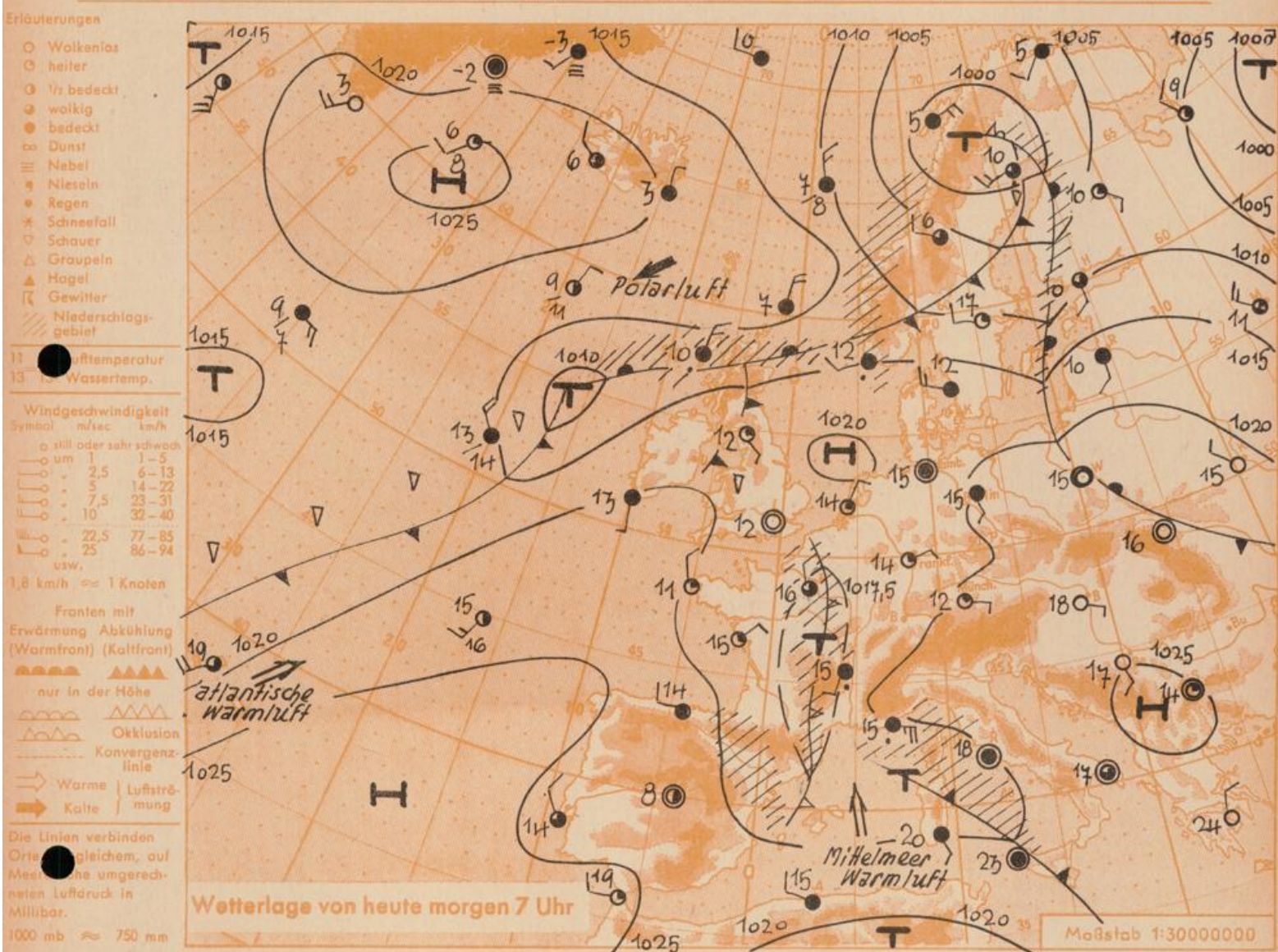
Feldbergstr. 47, Telefon 772044

Erscheint täglich, Postbezug monatlich 2,- DM

Jahrgang 1957

Montag, den 3. Juni 1957 12 Uhr

Nummer 154



Das ostwärts ziehende europäische Hochdruckgebiet liegt heute mit seinem Schwerpunkt über Ungarn. An seiner Westflanke hat sich über dem Rhonetal und Mittelfrankreich die Gewittertätigkeit verstärkt, die im weiteren Verlauf auch auf das Bundesgebiet übergreifen wird.

Vorhersage für Hessen und Rheinland-Pfalz, gültig bis Dienstag, 4.6.57, abends:

Allmählicher Übergang zu wolkigerem Wetter, vor allem am Dienstag einzelne, zum Teil gewittrige Schauer. Höchsttemperatur heute bei 28 Grad, am Dienstag 23 bis 25 Grad, nur vorübergehend auffrischender Wind wechselnder Richtung.

Weitere Aussichten: Überwiegend freundlich, nicht mehr ganz so warm.

Dr. Chr.

Sonnenaufgang am 4. in Frankfurt/Main
Mondaufgang am 4. (1 Tag vor I.Viertel)

0419 Uhr, Untergang 2027 Uhr MEZ
1117 Uhr, Untergang 0003 Uhr MEZ

Wettermeldungen von heute morgen 7h

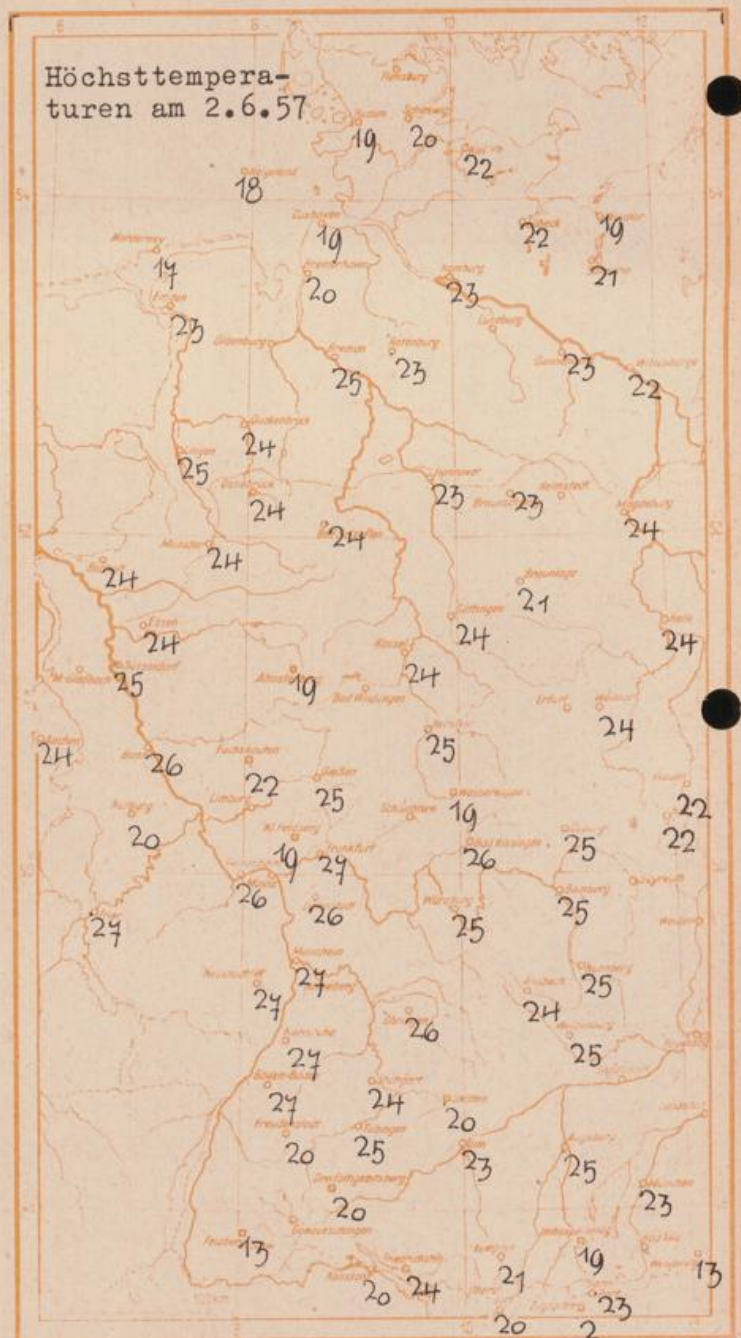
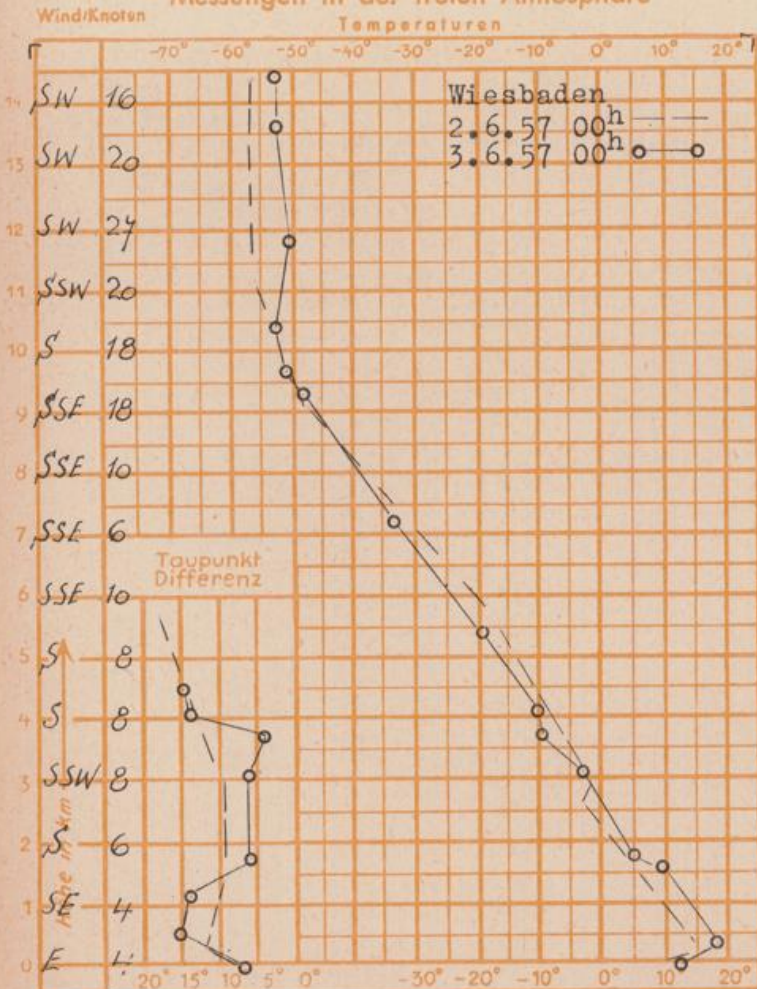
Station	Höhe NN	Wetter	Wind km/h	Temperatur: °C			Niederschlag in 24 Stdn. mm	Schneehöhe cm
				7 Uhr	höchste gestern	Tiefstwert der Nacht in 2m Höhe am Boden		
Frankfurt-Stadt	103	heiter	NE 4	15	27	12 10	-	-
Flughafen Rhein-Main	110	heiter	ENE 8	14	26	9 6	-	-
Darmstadt-Bismarckturm	265	heiter	S 13	15	26	14 10	-	-
Geisenheim	109	wolkig	WSW 5	15	26	11 8	-	-
Giessen	185	wolkenlos	NW 4	12	25	11 8	-	-
Kassel	198	wolkenlos	still	12	24	10 8	-	-
Bad Hersfeld	216	wolkenlos	still	10	25	7 5	-	-
Mannheim	97	heiter	still	14	27	12 9	0.0	-
Neustadt/Weinstr.	140	heiter	still	12	27	10 9	0.2	-
Trier	265	heiter	NNE 4	11	27	10 10	-	-
Koblenz	97	wolkenlos	S 4	12	27	11 x	-	-
Weinbiet über Neustadt	553	heiter	E 18	14	23	13 8	1	-
Nürnberg	611	wolkenlos	SSE 9	14	20	13 11	-	-
Kleiner Feldberg Ts.	807	heiter	NE 9	16	19	13 8	-	-
Wasserkuppe Rhön	921	wolkenlos	ESE 14	14	19	11 7	-	-

Luftdruck 7h	Höhe	mm	auf Meereshöhe umgerechnet mm	mb
Frankfurt/M.	109	754.2	764.0	1010.6
Giessen	193	746.7	764.2	1018.8
Trier	273	739.6	764.2	1018.8

Erdbodentemperaturen Frankfurt/M. 7 Uhr

10 cm Tiefe	18,3 °C	-	20 cm Tiefe	18,9 °C	
50 cm Tiefe	18,8 °C	-	100 cm Tiefe	14,7 °C	
Temperaturtagesmittel in Frankfurt/M. gestern				19,1 °C	
Mittelwert d. Jahre 1851 - 1930				" 17,6 °C	
Sonnenscheindauer gestern in Frankfurt/M.				14,5 Std.	
in Giessen		13,0 Std.	in Kassel		14,3 Std.
auf dem Kleinen Feldberg Ts.				12,1 Std.	

Messungen in der freien Atmosphäre



Auskünfte und Beratungen durch das Wetteramt in Frankfurt (Feldbergstr. 47, Telefon 772044), Wetteramt Neustadt/Weinstraße (Maximilianstr. 20, Telefon 2061, 2706), durch Vermittlung der Dienststellen Darmstadt-Bismarckturm (Telefon 4720), Geisenheim (Telefon Rudesheim 9372, Giessen (Telefon 2119), Kassel (Telefon 15452), Bad Hersfeld (Telefon 388).