

Wetterkarte

Amtsblatt des Wetteramtes Frankfurt

Bei unregelmäßiger Lieferung sind Beschwerden immer an das Zustellpostamt zu richten

Verlagsort: Frankfurt/Main

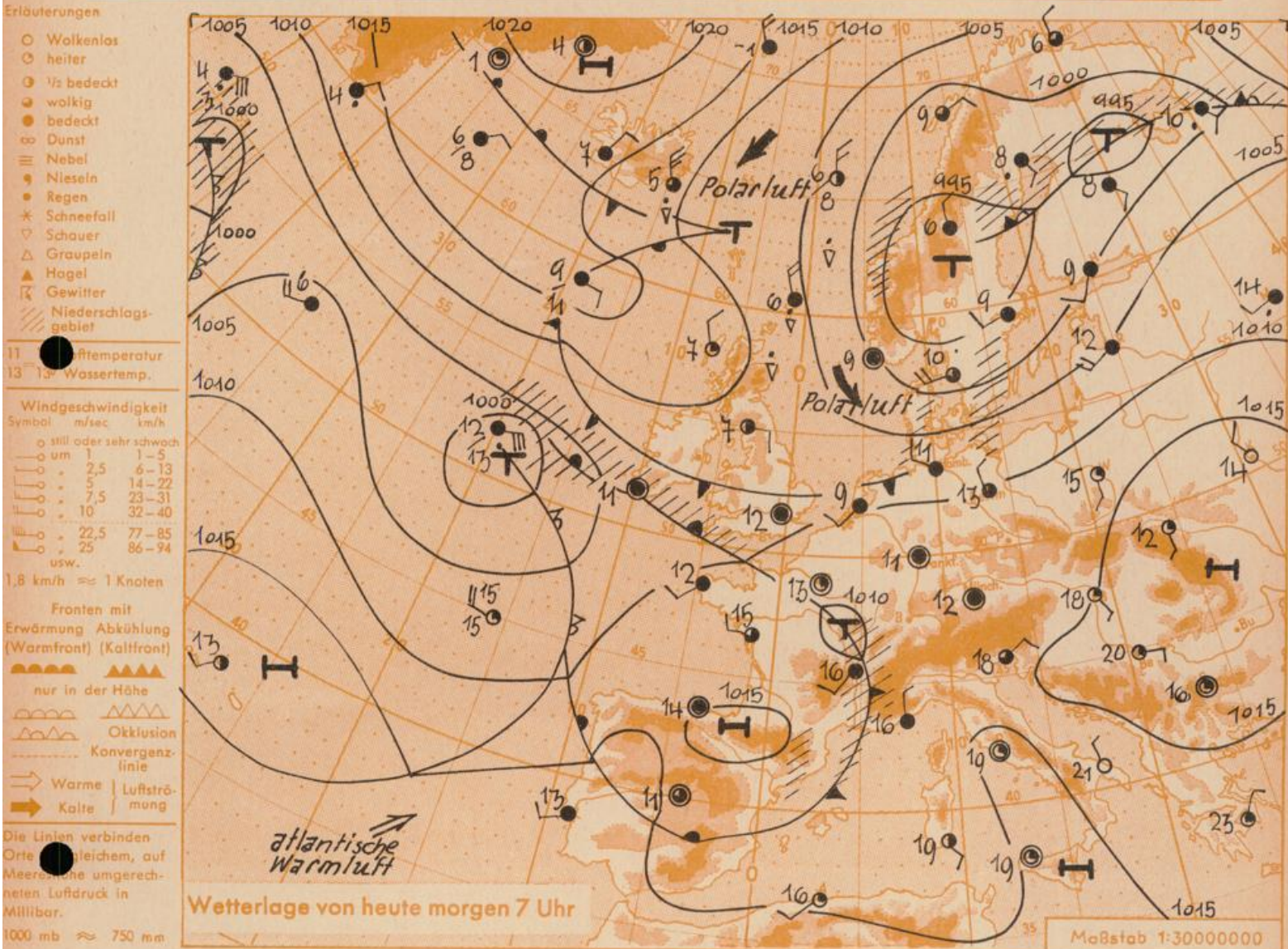
Feldbergstr. 47, Telefon 772044

Erscheint täglich, Postbezug monatlich 2,- DM

Jahrgang 1957

Freitag, den 7. Juni 1957 12 Uhr

Nummer 158



Nach der Abwanderung des mitteleuropäischen Hochs nach Osten hat sich die Höhenströmung über dem westlichen und mittleren Europa auf Südwest umgestellt. Mit ihr werden im weiteren Verlauf einzelne Störungen über uns hinwegziehen und den Wetterablauf wieder unbeständiger gestalten. Die erste dieser Störungen liegt zur Zeit über Ostfrankreich und dem Oberlauf des Rhein.

Vorhersage für Hessen und Rheinland-Pfalz, gültig bis Samstag, 8.6.57, abends:

Heute und morgen vielfach stark bewölkt und vereinzelt geringer Regen, Mittagstemperaturen im Rhein-Maingebiet bei 20 Grad, sonst bei 18 Grad. Schwacher Wind aus Süd bis Südwest.

Weitere Aussichten: Am Sonntag leicht unbeständig, aber im ganzen nicht unfreundlich.

Dr.Chr.

Sonnenaufgang am 8. in Frankfurt/Main

0417 Uhr, Untergang 2031 Uhr MEZ

Mondaufgang

am 8. (3 Tage nach I. Viertel) 1619 Uhr, Untergang 0147 Uhr MEZ

Wettermeldungen von heute morgen 7h

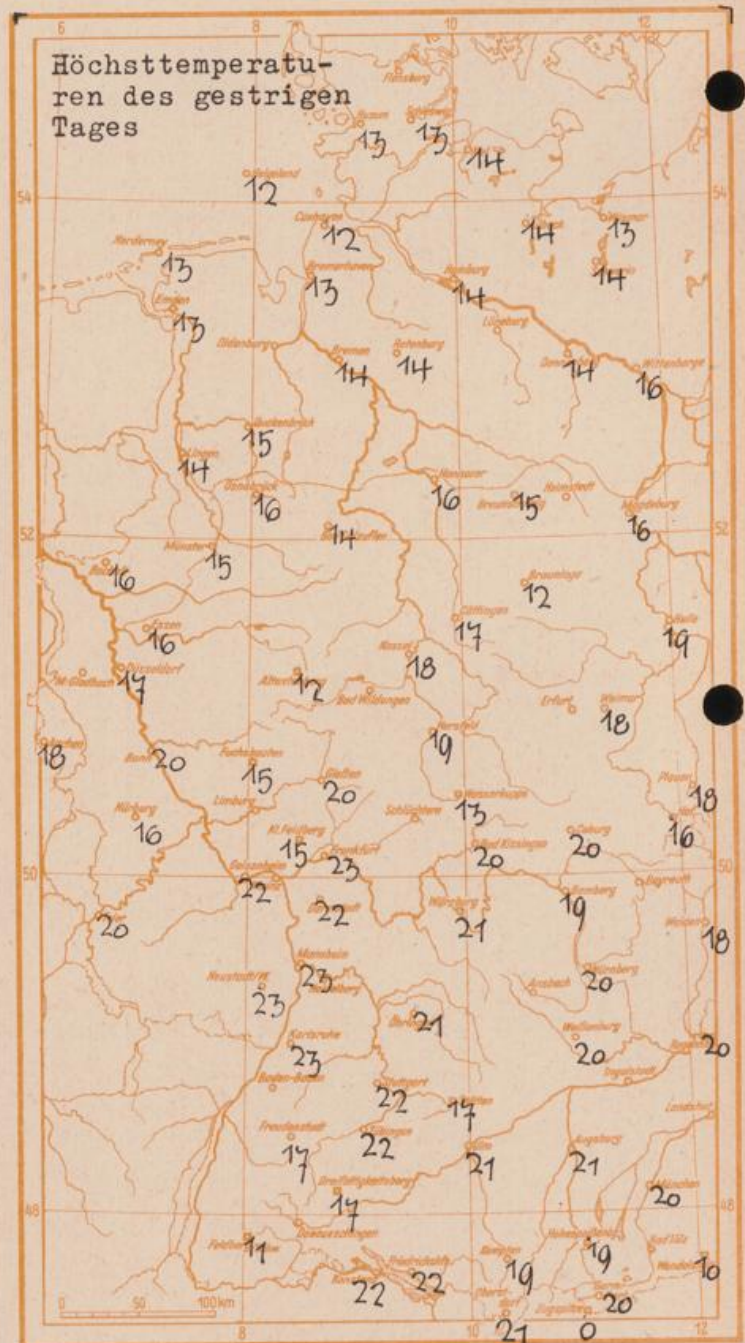
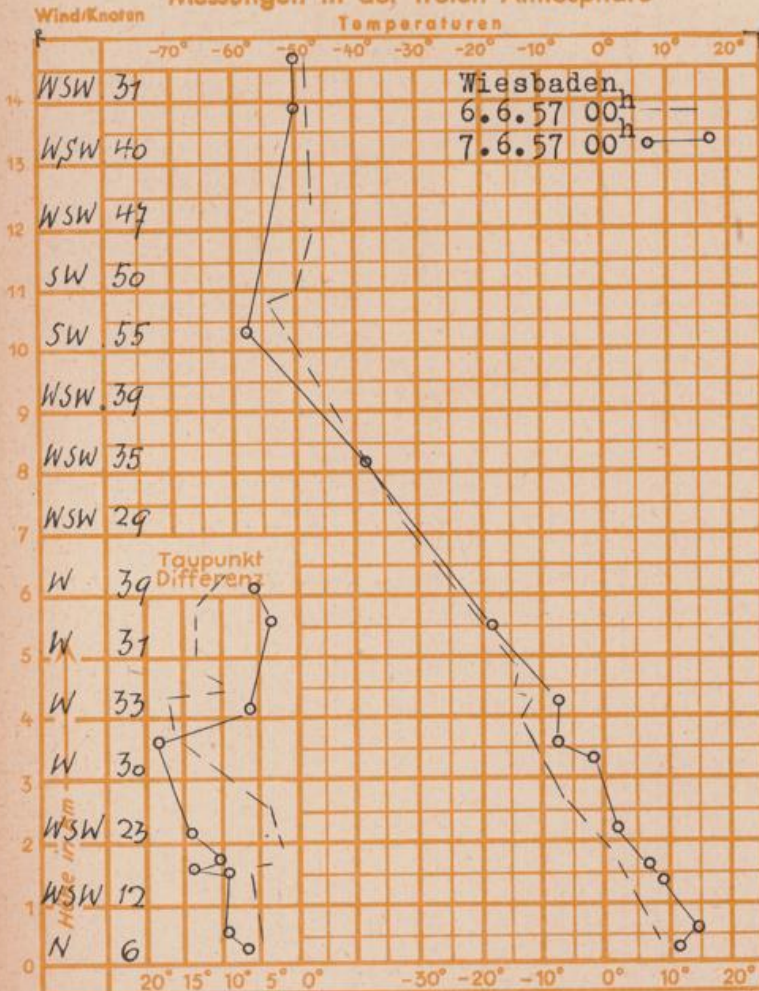
Station	Höhe NN	Wetter	Wind km/h	Temperatur, °C				Nieder- schlag in 24 Stdn. mm	Schneehöhe cm
				7 Uhr	höchste gestern	Tiefwert der Nacht in 2m Höhe	am Boden		
Frankfurt-Stadt	103	wolkig	still	11	23	10	8	-	-
Flughafen Rhein-Main	110	bedeckt	still	11	22	5	2	-	-
Darmstadt-Bismarckturm	265	wolkig	SW 8	12	22	11	7	-	-
Geisenheim	109	wolkig	SW 3	11	22	7	6	-	-
Giessen	185	wolkig	still	8	20	6	3	-	-
Kassel	198	wolkig	SSE 4	9	18	7	5	-	-
Bad Hersfeld	216	bedeckt	SW 4	6	19	4	2	-	-
Mannheim	97	wolkig	still	11	23	8	5	-	-
Neustadt/Weinstr.	140	wolkig	still	11	23	9	7	-	-
Trier	265	wolkig	still	9	20	7	7	-	-
Koblenz	97	bedeckt	S 4	10	22	9	x	-	-
Weinbiet über Neustadt	553	wolkig	WNW 16	12	21	11	4	-	-
Nürburg	611	bedeckt	SW 14	10	16	9	7	-	-
Kleiner Feldberg Ts.	807	bedeckt	SSW 12	10	15	7	2	-	-
Wasserkuppe Rhön	921	wolkig	SW 16	9	13	6	0	-	-

Luftdruck 7h	Höhe	mm	auf Meereshöhe umgerechnet mm mb	
Frankfurt/M.	109	748.9	758.8	1011.7
Giessen	193	740.7	758.2	1010.9
Trier	273	733.9	758.4	1011.2

Erdbodentemperaturen Frankfurt/M. 7 Uhr

10 cm Tiefe	17.3 °C	-	20 cm Tiefe	17.7 °C	
50 cm Tiefe	19.0 °C	-	100 cm Tiefe	15.8 °C	
Temperaturtagesmittel in Frankfurt/M. gestern				15.6 °C	
Mittelwert d. Jahre 1851 - 1930				"	17.3 °C
Sonnenscheindauer gestern in Frankfurt/M.				14.5 Std.	
in Giessen	14.2 Std.	-	in Kassel	5.9 Std.	
auf dem Kleinen Feldberg Ts.				12.5 Std.	

Messungen in der freien Atmosphäre



Auskünfte und Beratungen durch das Wetteramt in Frankfurt (Feldbergstr. 47, Telefon 772044), Wetteramt Neustadt/Weinstraße (Maximilianstr. 20, Telefon 2061, 2706), durch Vermittlung der Dienststellen Darmstadt-Bismarckturm (Telefon 4720), Geisenheim (Telefon Rudesheim 9372 Giessen (Telefon 2119), Kassel (Telefon 15452), Bad Hersfeld (Telefon 388).